PLAN MUNICIPAL DE PREVENCIÓN E DEFENSA CONTRA OS INCENDIOS FORESTAIS DO CONCELLO DE

MONTERREI

Setembro de 2020

ÍNDICE

1 INTRODUCCIÓN 1
1.1 Antecedentes e xustificación 1
1.2 Obxectivos 2
1.3 Aprobación do Plan Municipal de Prevención e Defensa Contra Incendios Forestais 3
2 ÁMBITO TERRITORIAL 4
2.1 Situación, límites e superficies 4
2.2 Parroquias e núcleos de poboación 5
2.3 Caracterización do medio natural 6
2.3.1 Topografía 6
2.3.2 Climatoloxía 7
2.3.3 Edafoloxía 10
2.3.4 Hidroloxía 13
2.3.5 Flora 15
2.3.6 Fauna 20
2.4 Espazos naturais protexidos 24
3 ANÁLISE DO RISCO DE INCENDIOS 25
3.1 Histórico de incendios 25
3.1.1 Número de incendios e superficie queimada 25
3.1.2 Parroquias de Alta Actividade Incendiaria (PAAI) 28
3.1.3 Activación do PEIFOGA en situación 2 30
4 XESTIÓN DA BIOMASA 35
4.1 Definición das redes secundarias de faixas de xestión de biomasa 35
4.1.1 Perimetral ao solo urbano, núcleo rural e urbanizable 36
4.1.2 Arredor das edificacións destinadas ás persoas, vivendas illadas, urbanizacións, depósitos de lixo, cámpings, gasolineiras e parques e instalacións industriais situados a menos de 400 metros do monte e arredor das edificacións illadas destinadas ás persoas 37
4.2 Xestión da biomasa en pistas, vías, camiños, estradas de titularidade municipal 37
4.3 Xestión da biomasa nos montes de titularidade municipal 38
4.4 Relación de parcelas afectadas 38

ANEXOS

1 Relación de parcelas afectadas

PLANOS

1 Plano de Situación
2 Rede de defensa contra os incendios forestais
2.1 Rede secundaria de faixas de xestión da biomasa perimetral ao solo urbano, núcleo rural e urbanizable.

MEMORIA

1 INTRODUCCIÓN

1.1 Antecedentes e xustificación

O monte constitúe un patrimonio esencial para o desenvolvemento sustentable de Galicia, onde os terreos de monte constitúen máis do 65% da súa superficie e onde integrados con eles hai 313 concellos cuns 31.550 núcleos de poboación.

Mais o importante valor que o monte desempeña para a nosa sociedade no seu conxunto vén sendo ameazado pola propagación de incendios forestais, afectando á súa riqueza ambiental e paisaxística e ás actividades agroforestais que se desenvolven nel.

Esta situación débenos facer conscientes de que os incendios forestais no medio rural constitúen unha grave ameaza para calquera política de desenvolvemento rural, ademais de comprometer a sustentabilidade económica e social de Galicia.

Os terreos forestais e as súas zonas de influencia teñen unha configuración específica que dificulta a súa protección contra os incendios forestais; entre outras, estas características son a fragmentación da propiedade, o desequilibrio entre zonas, o abandono da agricultura, a gandaría extensiva sen control e a progresiva transformación das parcelas agrícolas fragmentadas en terreos de monte, o que deu lugar a unha progresiva desorde do territorio incrementando a ameaza derivada dun incendio forestal.

O *Estatuto de autonomía de Galicia* no *artigo 27.10* e a *Constitución de 1978* nos *artigos 148.1.8* e *149.1.23* determinan o marco normativo xeral de referencia en materia de prevención e incendios forestais. A *Lei 43/2003, de 21 de novembro, de montes*, atribúe á Comunidade Autónoma a facultade para desenvolver os aspectos de defensa contra incendios forestais dotando dun marco regulador lexislativo que contribúe a fortalecer a seguridade xurídica das administracións públicas galegas e dos cidadáns na prevención e defensa contra os incendios forestais.

A *Lei 7/2012, do 28 de xuño, de montes de Galicia*, ten por obxecto establecer o marco normativo

dos montes e terreos forestais existentes na Comunidade Autónoma de Galicia, e será aplicable a todos os montes ou terreos forestais do territorio.

A *Lei 3/2007,do 9 de abril, de prevención e defensa contra os incendios forestais de Galicia*, estrutura o planeamento de defensa do espazo rural fronte aos incendios forestais, en varios niveis: galego, de distrito, municipal e inframunicipal. No seu *artigo 7* atribúe a competencia dos concellos de elaborar e aprobar os plans municipais de prevención e defensa contra os incendios forestais, adoptar as medidas de prevención de incendios forestais que lles correspondan en terreos que lles sexan da súa titularidade, ordenar a execución das obras necesarias para conservar e manter o solo e a biomasa vexetal nas condicións precisas que eviten os incendios, e de forma máis concreta a ordenación e execución subsidiaria da xestión da biomasa, así coma o deber de xestionar as redes secundarias de faixas de xestión de biomasa e as faixas laterais das redes viarias da súa titularidade.

Neste marco, o planeamento a nivel municipal integrará nos plans de emerxencias municipais as actuacións de prevención e defensa contra os incendios forestais, con arranxo ó previsto na lexislación galega de emerxencias, sendo a *Lei 2/1985, do 21 de xaneiro, sobre protección civil*, a *Lei 5/2007, do 7 de maio, de emerxencias de Galicia (Platerga)* e o *Plan especial de protección civil ante emerxencias por incendios forestais na Comunidade Autónoma de Galicia (Peifoga).*

1.2 Obxectivos

O obxectivo principal do presente Plan Municipal de Prevención e Defensa contra Incendios Forestais, en cumprimento do establecido na *Lei 3/2007*, é a definición da rede de faixas secundarias de xestión de biomasa, formadas por un conxunto de parcelas lineais do territorio estratexicamente localizadas, e garantir o control e a eliminación total ou parcial da biomasa forestal, mediante técnicas silvícolas axeitadas, co fin principal de reducir o risco de incendio e protexer a seguranza das persoas.

Este obxectivo fundamental concrétase nunha serie de accións sobre o territorio que buscan organizar a xestión da biomasa en zonas estratéxicas, especialmente aquelas declaradas de alto

risco de incendio, unido á construción e mantemento de faixas exteriores de protección de zonas poboadas, o tratamento de áreas forestais nun esquema de intervención segundo modelos silvícolas previamente establecidos, no ámbito da defensa de persoas e bens e a defensa dos montes.

A redacción do presente Plan pretende, por tanto, aportar un documento que conteña as accións necesarias para a defensa contra os incendios forestais efectuando unha análise da situación actual, e establece unha zonificación do territorio como marco das directrices de actuación a realizar para acadar os obxectivos propostos.

1.3 Aprobación do Plan Municipal de Prevención e Defensa Contra Incendios Forestais

É competencia dos concellos elaborar e aprobar os plans municipais de prevención e defensa contra os incendios forestais, e integralos nos plans de emerxencias municipais, de acordo co previsto na lexislación galega de emerxencias.

Os plans deberán ser redactados por técnicos competentes en materia forestal.

A estrutura deste plan, ven definida no *artigo 16* da *Lei 3/2007*, e axustarase ás directrices que estableza a normativa aplicable en materia de emerxencias.

Será a dirección xeral competente en materia forestal quen emita informe preceptivamente e con carácter vinculante sobre os plan municipais de prevención e defensa contra os incendios forestais antes da súa aprobación. O ámbito do plan poderá ser de todo o concello ou ilo desenvolvendo por zonas.

A coordinación e a xestión do planeamento municipal de prevención e defensa contra os incendios forestais compétenlle a alcaldía. A elaboración, execución e actualización deste planeamento ten carácter obrigatorio.

Os plans municipais de prevención e defensa contra os incendios forestais deberán adaptarse ao disposto nesta Lei nun prazo de cinco anos desde a súa entrada en vigor.

2 ÁMBITO TERRITORIAL

O marco xeográfico obxecto do presente Plan Municipal de Prevención e Defensa Contra os Incendios Forestais é o concello de Monterrei, localizado na provincia de Ourense, dentro do Distrito Forestal XIV Verín-Viana.

2.1 Situación, límites e superficies

Situación

O concello de Monterrei sitúase na provincia de Ourense. As súas coordenadas xeográficas son:

- Latitude: 41°57'55,54"N
- Lonxitude: 7°29'7,55"W

Límites

a Norte: concellos de Cualedro, Laza e Castrelo de Val.

b Oeste: concello de Cualedro.

c Sur: concellos de Cualedro e Oímbra.

d Leste: concellos de Castrelo de Val, Verín e Oímbra.

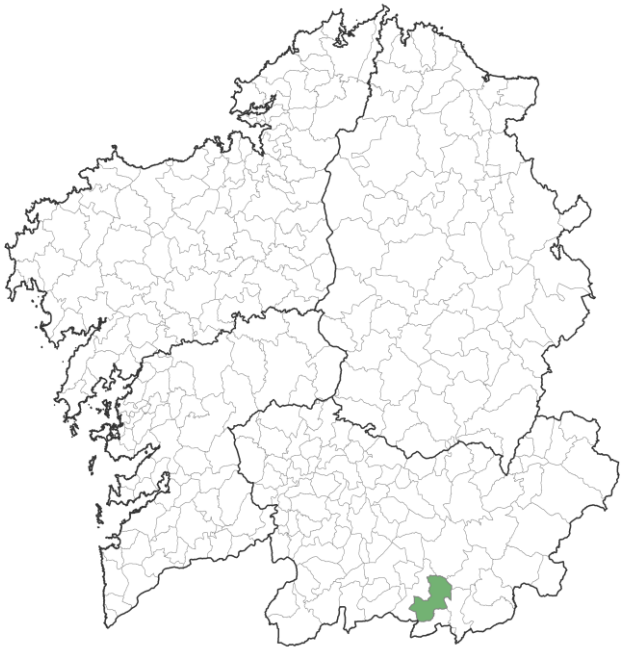

Mapa 1 Localización do concello

Superficie

Ten unha extensión de 119,1 km².

2.2 Parroquias e núcleos de poboación

O concello distribúese en 11 parroquias que se relacionan na seguinte táboa:

Parroquia	Superficie	Habitantes
Albarellos (Santiago)	1462,48	427
Estevesiños (San Mamede)	534,63	197
Flariz (San Pedro)	1868,42	301
Infesta (San Vicenzo)	900,84	235
A Madanela (Santa María)	876,69	158
Medeiros (Santa María)	1511,25	327
Monterrei (Santa María)	227,69	76
Rebordondo (San Martiño)	1015,90	0
San Cristovo (San Cristovo)	546,28	127
Vences (Santa Baia)	1462,58	242
Vilaza (San Salvador)	1501,84	512

Táboa 1 Táboa de parroquias e habitantes (Fonte: IGE) *Superficie en hectáreas

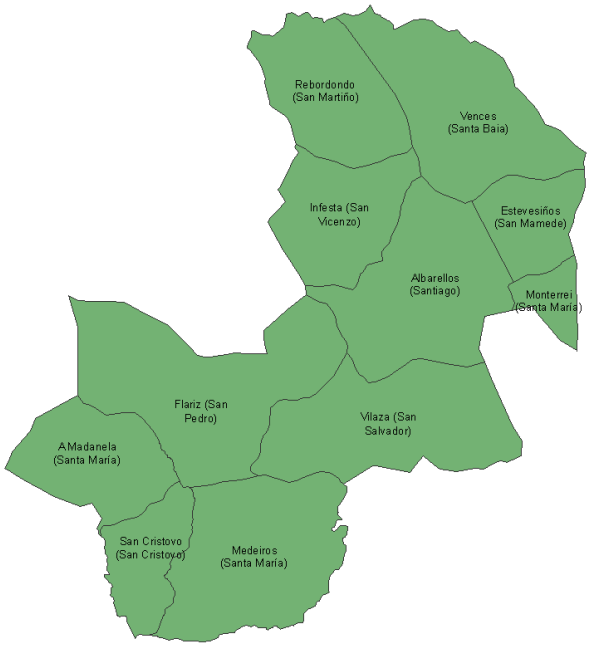

Mapa 2 Mapa de parroquias

2.3 Caracterización do medio natural

2.3.1 Topografía

O municipio de Monterrei está situado ao sur de Galicia e, así mesmo, da provincia de Ourense, á que pertence administrativamente.

O territorio municipal está situado, dende o punto de vista das grandes unidades do relevo galego, na Depresión de Monterrei. A composición topográfica da depresión é coincidente coa dunha cunca tectónica terciaria flanqueada por bloques ergueitos e achairados, e caracterizada por unha actividade tectónica de consecuencias diferenciadas segundo os bloques individualizados.

Así o relevo municipal responde á súa condición xeográfica de transición entre o fondo da Depresión de Chaves - Monterrei e a orla montañosa noroccidental. Esta particular configuración permite diferenciar tres grandes unidades: a montaña, o planalto e o val.

A zona montañosa está representada no norte pola Serra de San Salvador e polo Serra de Meda que cos seus contrafortes forma a linde municipal cos concellos de Laza e Cualedro e, xunto cos montes de Requixada, pon en relación ao Macizo Central Ourensán co macizo meridional. O planalto, correspóndenlles aos 700 m e esténdese polo oeste do termo a xeito de primeiro chanzo co que se resolve a transición entre a marxe da Depresión de Monterrei e a Serra do Larouco.

No planalto desenvólvense uns sistemas hidrográficos de escaso caudal que limitan o seu poder erosivo, formando vales abertos e conformando unha fisionomía alombada, sobre os materiais metasedimentarios, que só se reactiva na súa caída cara ao fondo de depresión. En canto ao val, que forma parte da Depresión de Monterrei de carácter tectónico e con continuidade en Chaves (Portugal), trátase dun territorio afundido que se atopa rodeado por serras e esgrevias escarpas. O fondo do val é unha planicie aluvial cunha acumulación de depósitos cuaternarios.

O territorio municipal presenta unha apreciable variación de altitude que vai dende os 374 m sobre o nivel do mar, que se acadan na confluencia dos ríos Támega e Búbal, no límite sueste do

municipio, ata os 1.094 m. que se acadan no Pico de Meda, no extremo norte. Boa parte do territorio sitúase por riba dos 600 m, polo que o municipio é considerado como de montaña por mor das altitudes e mailo seu relevo accidentado, en ocasións con pendentes fortes.

Existe unha notable dicotomía na configuración do territorio entre as baixas pendentes de amplos sectores do termo, desenvolvidos no fondo da Depresión de Monterrei en o planalto occidental, e as pendentes das escarpas coas que se resolven as transicións entre os distintos chanzos e, fundamentalmente, nas grandes escarpas occidentais da Depresión de Monterrei e nas Serras de Meda e San Salvador. Ao redor do 40 % do territorio presenta pendentes menores de 15 %, de xeito que estas áreas apenas presentan limitacións para o desenvolvemento da agricultura. Amplas zonas do municipio presentan un relevo suave, sendo especialmente significativo o achairamento no val de Monterrei e nas amplas prazas do complexo agrario tradicional situadas no planalto. As pendentes son xeralmente inferiores ao 50 % nestas zonas. Nos contrafortes das serras e nas escarpas de transición cara ao fondo da Depresión de Monterrei, así como nas abas dos ríos cando discorren relativamente encaixados, as pendentes xa se fan máis acusadas, sendo as pendentes polo xeral superiores ao 20 %. O predominio dos terreos chairos no fondo da depresión e no planalto, xunto coas orientacións principais das estruturas territoriais, norte - sur e nordeste – suroeste, posibilitan un moi bo asolamento, sendo este moi importante nos amplos sectores achaiados e nas abas cuxas orientacións características son leste e sueste. No fondo do val, amplas superficie están orientadas a todos os ventos, polo que reciben unha alta enerxía radiante. As áreas cunha exposición menos favorable quedan restrinxidas aos avesedos do val do río Búbal e dos seus tributarios, cunhas orientacións norte e nordeste.

2.3.2 Climatoloxía

A distribución territorial dos tipos climáticos da comarca é coherente coa manifestada en todo o sueste galego. A súa análise é básica para obter unha aproximación á produtividade potencial dos recursos e adecualos a unha planificación futura.

Na caracterización climática da comarca de Monterrei inciden de maneira especial a súa

situación no interior de Galicia e, polo tanto, o seu afastamento respecto ao océano, e a súa estruturación morfolóxica. Esta circunstancias establecen condicións climáticas moi marcadas, cunha maior continentalidade que os sectores que a rodean que vén plasmada nunha maior amplitude térmica, frecuentes fenómenos de néboas derivados das fortes perdas por irradiación nocturna e existencia duns volumes de precipitación sensiblemente inferiores aos que se rexistran no seu contorno por mor da protección do seu perímetro elevado.

A climatoloxía de Monterrei, está condicionada pola configuración do relevo, no que a existencia dunha ampla fosa rodeada de vigorosos relevos dá como resultado a contraposición entre as terras baixas da depresión e as áreas circundantes o que se reflicte tanto no gradiente térmico como pluviométrico. A contrastada orografía comarcal, cunha diferenza de altitude que vai dende menos de 400 m ata máis dos 1.500 m de altitude sobre o nivel do mar, orixina diferentes situación climáticas, como se reflicte nos mapas comarcais de temperatura e precipitacións medias anuais, propiciando que o seu clima teña unha ampla variedade. Así, o Concello de Monterrei está repartido entre os dominios climáticos oceánico de montaña e oceánico continental que se poden caracterizar como moi seco e cálido na Depresión de Monterrei, e húmido fresco nos contraforte da serras. As menores precipitacións e as maiores temperaturas do conxunto comarcal acádanse nos sectores meridionais do fondo da depresión.

O estudo climático realizouse mediante a descrición e análise dos distintos réximes climáticos e para isto tomáronse os datos da estación meteorolóxica máis próxima, situada no bordo oriental da comarca, en Castelo de Pena a 740 m de altitude.

A inexistencia de datos locais e a proximidade a dita estación, fan desta a máis representativa. Os valores medios mensuais e anuais de precipitación e temperatura rexistrados na estación meteorolóxica de Castelo da Pen, son os seguintes:

A temperatura media máxima con un valor de 19,6 ºC para o mes de xullo e 4,9 ºC para o mes de xaneiro. Os datos de precipitacións medios son de 123,9 mm. no mes de xaneiro e de 14,4 mm. no mes de xullo.

Monterrei está nunha zona cun clima máis seco que no resto de Galicia. As precipitacións anuais

son escasas, rexistrándose na estación de referencia 794 mm. de auga ao ano, valores moi inferiores ás precipitacións media rexistradas en Galicia (1.180 mm). A estacionalidade pluviométrica é moi forte, tan so o 9 % das precipitacións rexístranse no verán, provocando unha importante seca estival. Os meses de outubro e primavera repártense máis da metade das precipitacións anuais, sendo, sen embargo, os meses de inverno os que presentan unha maior precipitación. O período cun descenso acusado das precipitacións é o comprendido entre xuño e setembro, rexistrándose as máximas precipitacións en decembro.

A estrutura xeomorfolóxica provoca a existencia dun gradiente pluviométrico, Así, no fondo da depresión, coincidindo coa menor altitude, rexistraranse os valores máis reducidos de precipitacións (600 - 800 m) e o período de seca máis amplo. Pola contra, nas áreas periféricas, como consecuencia da súa superior altitude e maior exposición aos ventos dominantes do oeste, as precipitacións superarán con claridade estes valores ao rexistrar precipitacións nivosas no inverno e fenómenos tormentosos no verán.

No que respecta ao réxime térmico, a temperatura media anual na estación de referencia é de 11,8 ºC, notablemente por debaixo da temperatura media anual na estación de referencia é de 11,8 ºC, notablemente por debaixo da temperatura media de Galicia (13,3 ºC). O mes máis cálido é xullo cunha temperatura media de 19,6 ºC, rexistrándose 4,9 ºC no mes de xaneiro, polo que a ampla amplitude térmica sitúase arredor dos 15 ºC. Igual que na precipitación, formúlanse unha serie de gradientes que relacionan a situación de cada punto coa súa temperatura. O gradiente está marcado principalmente pola altitude, aínda que inflúe tamén a latitude. Para a zona, estímase que a temperatura varía coa altitude nunha relación de - 0,50 ºC/100 m. Así, a temperatura media anual ponderada está no rango de 14 ºC – 15 ºC na fosa de Monterrei, baixando ao rango de 11 ºC – 12 ºC nas serras setentrionais, onde se acadan alturas superiores aos 1.000 m.

En Monterrei, a temperatura media dos meses de verán supera os 19 ºC, rexistrándose temperaturas máximas no verán de 35 ºC e mínimas no inverno de – 5 ºC. Nos espazos montañosos, a oscilación térmica é máis moderada, ao non acadarse as temperaturas tan

elevadas rexistradas no verán no fondo da depresión.

Existe un claro período de seca estival que abrangue os meses de xullo e agosto, meses nos que as temperaturas medias acadan o seu máximo anual, mentres as precipitacións caídas apenas son significativas.

A probabilidade de xeadas constitúe un dos principais condicionantes para o desenvolvemento da agricultura. As temperaturas medias superiores a 7 ºC son as que permiten ás plantas actividade vexetativa plena, poden rexistrarse temperaturas inferiores aos 0 ºC. Así, nas zonas máis altas do termo, a probabilidade de xeadas é de 7 meses o ano, reducíndose a probabilidade de xeadas a 5 meses nas terras situadas por baixo dos 700 m de altitude, acadándose os 123 días dispoñibles sen xeada. Os días libres de xeada media ou real, 0 ºC, elévanse a 163 comezando o risco de xeadas a mediados de outubro e desaparecendo a mediados de primavera.

A maior parte do municipio está baixo o dominio climático oceánico continental con tendencia mediterránea; tan só as zonas máis altas nos sectores máis setentrionais están dentro do oceánico de montaña.

A favorable orientación do territorio vai repercutir na radiación incidente e na insolación cun quecemento do aire maior, dando lugar ás maiores temperaturas da área así como á menor humidade relativa con relación ás outras áreas veciñas.

2.3.3 Edafoloxía

As característica fisiográficas e a natureza dos materiais xeolóxicos determinan, xunto co clima e maila actividade biolóxica, os solos que se atopan nun territorio. Na zona de estudio os principais factores que interveñen na súa formación son:

O substrato xeolóxico, que pode dividirse en dúas zonas: de substrato granítico a central e meridional, e formado por rochas metasedimentarias a setentrional. Ademais, o relevo actúa como principal factor nas áreas baixas, favorecendo a sedimentación e a erosión nas ladeiras escarpadas.

O 40 % da superficie municipal presenta terras da mellor calidade ou de primeira (atendendo ás clases de terras definidas segundo as súas calidades moi dificilmente mellorables, fronte a unha porcentaxe do 60 %, que presenta solos con distintos problemas para a mecanización, como son fortes riscos de erosión, presenza de afloramentos rochosos, excesiva pendente, problemas de enraizamento.

No val do Monterrei, as terras son clasificadas maioritariamente na clase A, terras que permiten todo tipo de mecanización e presentan profundidade suficiente para calquera tipo de cultivo.

Aparecen estas terras asociadas á cuberta sedimentaria e están condicionadas pola posibilidade de presenza de forte hidromorfía, sobre todo cando o sedimento é de tipo arxiloso, así como pola existencia dun acusado déficit de precipitacións no verán. Pola súa parte, no planalto as terras inclúense fundamentalmente na clase B, sen limitacións para a mecanización pero con moderadas limitacións por profundidade ou por rego superficial por exceso de pendente, terras cultivadas de forma intensiva no sistema agrario tradicional e que están sobre todo condicionadas polo réxime de xeadas tipo P. Ademais, no termo existen terras, incluídas na clase C, nas que a actividade humana foi modificando as condicións naturais das pendentes e transformándoas en bancais e socalcos xeralmente dedicados ao cultivo da vide.

Aparecendo así solos sobre materiais graníticos, nas áreas de topografía máis irregular e de maior pendente, así como nos cumios dos relevos máis altos e residuais (outeiros e rebordos das ladeiras con pendentes acusadas), os solos son de pouco desenvolvemento e ocupan o primeiro chanzo na evolución cara o solo clímax da zona. Caracterízanse por un horizonte delgado con moitos elementos grosos e pouca materia orgánica sobre a roca dura. O perfil tipo destes solos é AR cun horizonte A de menos de 10 cm. de grosor e con contacto lítico. Trátase de un solo pouco evolucionado, clasificado como leptosoles, que aparecen en zonas expostas a procesos erosivos, sendo este tipo de solo o que ocupa as maiores extensións do territorio municipal.

Cun maior grado de estabilidade en zonas de pendentes e orientadas o norte, sendo estas máis húmidas e sombrías, predominan solos máis evolucionados. O seu perfil caracterízase por un horizonte A úmbrico rico en materia orgánica e con baixo porcentaxe de saturación por bases que

descansa sobre rocha alterada. Este perfil é regosol por recibir aportes de materias en superficie. Un grado maior de evolución presentan os solos desenvoltos nas topografías máis leves, nos que baixo o horizonte orgánico dos rankers, formouse unha capa de tipo B, empardecida, con maior grosor, facéndose un verdadeiro horizonte cámbico. Este é o verdadeiro solo clímax da área, clasificándose como cambisoles, con perfís complexos de tipo ABC. Así segundo a súa profundidade, pendente e grao de hidromorfía, en cambisoles gleicos e cambisoles húmicos predominando estes últimos as terras achaiadas, non afectadas por hidromorfía.

Nos solos sobre materiais metasedimentarios onde predomina o escaso espesor, e baixo grado de evolución con baixa alterabilidade química. Predominio de leptosoles nos cumios e rebordos das abas, desenvolvéndose un perfil AR clasificado como leptosol úmbrico. En posicións de ladeira atópase un solo AC, con procesos de acumulación de fragmentos rochosos e sedimentos de solos na media e baixa ladeira, regosol alumi - úmbrico. Nos relevos achaiados e zonas máis estables o que existe é un cambisol húmido, aínda que, ocupa en proporción as menores superficies. A textura máis frecuente é a franco - limosa, mais nas zonas de permeabilidade lenta favorecida pola predominancia das texturas limosa e, xa que logo, con maiores contidos de partículas finas, aparecen inclusións de cambisoles gleicos.

Por último, cabe citar as áreas de solos hidromorfos, tipificados como gleysoles característicos das zonas deprimidas (veigas e brañas), nas que ben pola maior abundancia de elementos finos na textura, ben pola posición topográfica baixa e chaira, ou por ambas, prodúcese anegamento na estación invernal que adoita desaparecer no verán. Sóense caracterizar por un horizonte Ah, con elevado contido de materia orgánica, sobre un Cr de cores grises con abundantes manchas de ferro.

Os solos sobre sedimentos cuaternarios, nos materiais sedimentarios existe, en función da natureza, tamaño e idade dos sedimentos, unha alta diversidade de tipos de solos. Na depresión do Monterrei os solos predominantes son os cambisoles dístricos e alisoles ferri - háplicos con inclusións de fluvisoles dístricos e húmicos. Os sedimentos máis recentes dan lugar a solos con escaso grao de diferenciación respecto ao material de partida. Nos vales de inundación actuais,

predominan os fluvisoles húmicos ou dístricos con predominio das texturas areosas.

Nos máis antigos trátase de materiais de textura fina, ricos en arxilas con caolín, que case sempre aparecen cubertos por sedimentos cuarternarios de textura máis grosa, mais cando afloran ou se atopan próximos á superficie a súa impermeabilidade dificulta a penetración da auga, o que unido a que normalmente se presentan en depresións, orixina a aparición de solos hidromorfos de difícil manexo e que experimentan cambios de volume e alta densidade de gretas en función do seu contido en auga. Clasifícanse como gleisoles. Cando os sedimentos antigos aparecen en zonas de borde, terrazas fluviais antigas ou abanicos aluviais e a drenaxe é máis adecuada, o solo toma unha cor vermella. Son solos profundos, acedos, de baixa capacidade de cambio e desaturados que se clasifican como alisoles. Nos depósitos de pendente atópanse solos de tipo regosol e cambisol dístrico.

2.3.4 Hidroloxía

A rede hidrográfica do municipio pertence integramente á conca hidrográfica do río Támega.

A principal arteria fluvial do territorio municipal é o río Támega, que serve de linde polo leste cos concellos, de Castelo do Val e Verín. O río Támega, que é afluente pola marxe dereita do río Douro, discorre por terras ourensás e portuguesas ata desembocar neste río.

O Támega nace na Serra de San Mamede a 900 m, e logo de drenar as terras de Laza e Castelo do Val, discorre polo fondo da depresión de Monterrei adaptándose á súa superficie chaira. Augas abaixo do núcleo urbano de Verín, recibe pola dereita o río Búbal ou Vilaza, río que drena o sector occidental da comarca.

O sistema hidrográfico do Támega está constituído, no termo municipal de Monterrei, polo río Támega e polos seus afluentes pola marxe dereita, entre os que destaca o sistema fluvial Búbal-Albarellos, xa que as súas concas abranguen a meirande superficie do termo, sendo os demais tributarios regueiros con acusada estiaxe. O río Rubín ou Albarellos, afluente do Búbal pola marxes esquerda, drena unha ampla zona do noroeste do municipio que inclúe as Serras de Meda e San Salvador, cunha rede tributaria moi ramificada.

Este concello posúe unha rede hidrográfica densa formada sobre todo por ríos de cabeceira e de orde media. As zonas altas das cuncas do sistema fluvial Támega - Búbal caracterízanse por unhas paisaxes esgrevias, discorrendo os ríos encaixados. Isto condiciona a súa sección e propicia un aumento da velocidade da corrente de auga, dominando desta forma os procesos de erosión sobre os de sedimentación.

A existencia de diferentes chanzos resoltos con fortes desniveis, determina a formación dun bo número de cursos curtos e enerxéticos que drenan as augas de escorregada dos relevos superiores por estreitas valgadas, cuns réximes que están condicionados directamente pola pluviometría.

Nos planaltos, pola contra, a rede hidrográfica municipal presenta correntes fluviais de escaso caudal e baixo potencial erosivo que forman vales abertos e configuran unha fisionomía, en xeral, alombada, reproducindo algunhas das características fundamentais da rede fluvial galega como é a de ser cursos senís nos seus treitos altos e ter unha notable acomodación tectónica. Nas zonas baixas, nas que os ríos principais alargan os seus leitos e diminúe a súa velocidade, presenta unha ampla zona de veiga ou val na que se desenvolven cultivos e lameiros.

No fondo da Depresión de Monterrei, os ríos Támega e Búbal presentan ocasionalmente dous máximos, un no período outono - inverno e outro secundario na primavera, de moita menor importancia, como consecuencia das augas de desxeo. A súa irregularidade é moi acusada, podendo sufrir unha forte seca no estío que permite apreciar os trazos de mediterraneidade. Esta é especialmente acusada nos cursos secundarios que teñen a súa orixe na Serra de San Salvador, tanto nos afluentes do río Albarellos ou Rubín como nos pequenos tributarios do río Támega, que presentan, de seu, un caudal escaso e estacional. Ao cruzar o fondo da Depresión de Monterrei e as chairas de inundación dos ríos principais perden a súa escasa escorregada superficial, singularmente no período estival, penetrando nos depósitos sedimentarios e discorrendo de maneira subálvea.

2.3.5 Flora

Bioxeográficamente, o territorio está situado na rexión Mediterránea, provincia Carpetano – Ibérico - Leonesa, sector Ourensán - sanabrés. A cabeza de serie climatófila corresponde, ao cerqueiral supra - mesomediterráneo ourensán - sanabrés húmido e hiperhúmido, *Holco mollis - Quercetum pyrenaicae*, que se estende en particular sobre solos silicícolas pobres en bases. No bosque predomina *Quercus pyrenaica*, *Holcus mollis*, *Physospermum cornubiense*, *Omphalodes nitida*. Na zona de mato denso predomina *Cytisus striatus*, *Cytisus scoparius*, *Genista polygaliphylla* e *Pteridium aquilinum*. No mato degradado de *Erica aragonensis*, *Genista tridentata*, *Halimium alyssoides*, *Erica cinerea*, e dentro dos pasteiros predomina a *Avenula sulcata*, *Agrostis duriaei* e *Sedum forsterianum*.

No termo están representados os pisos bioclimáticos supramediterráneo, que se corresponde coas serras situadas por riba dos 700 m. de altitude, e o mesomediterráneo, que se estende polo resto do territorio. Desde o punto de vista da vexetación, as cabezas de serie climatófilas correspóndense, no piso mesomediterráneo, coas facies con *Erica aragonensis*, no supramediterráneo. Fraga de cerquiños ou rebolos (*Quercus pyrenaica*) que presenta estratos arbóreos e arbustivos de folla caduca, o superior (arbóreo), cunha cobertura elevada de 75 % na que domina o cerquiño, con algúns carballos (*Quercus robur*), castiñeiros (*Castanea sativa*), así como aciñeiras (*Quercus ilex* subsp. *rotundifolia*) nas zonas baixas do val; o estrato arbustivo cunha cobertura baixa e unha altura entre 1 e 3 metros no que se sitúan pés de rebolo así como xestas e outros matos, pola súa parte, o estrato herbáceo presenta unha elevada diversidade e alta cobertura, e está formado por plantas esciófilas, na súa maioría vivaces, incorporando diversas plantas rizomatosas e formadoras de céspedes, moitas delas de carácter acidófilo.

Nos bosques de ribeira a asociación típica é a *Galio broterianae - Alnetum glutinosae*, que fica reducida a unha ringleira a carón dos ríos ao ser transformadas as marxes para o seu aproveitamento como pasto. Así mesmo, está representada outra xeoserie riparia, a asociación *Carici lusitanicae - Alnetum glutinosae*, comunidade de solos orgánicos cubertos por augas pouco osixenadas característica dos bosques pantanosos mesomediterráneos.

A vexetación potencial é de tipo *Aestilignosa*, representada pola alianza *Quercion robori - petraeae*, cuxa asociación característica é a *Quercetum roboris gallaecicum*; bosques de carballos, con presenza de *Betula celtiberica* e, nalgunhas zonas, de *Castanea sativa*, acompañados por *Daboecia cantabrica* e *Ulex gallii*.

En relación á flora ameazada, hai que subliñar a presenza de especies vexetais como o macrófito *Eryngium viviparum*, vinculado a medios lacunares arxilosos, o briófito *Cryphaea lamyana*, en veigas e lameiros o amarelante, *Narcissus bulbocodium*, o *Narcissus triandrus* e *Ruscus aculeatus.*

No ámbito de estudo, os bosques naturais foron modificados polo home e substituídos por cultivos agrícolas e forestais, polo que a superficie ocupada por especies representantes da carballeira galaico - portuguesa de *Quercus robur* e *Quercus pyrenaica*, é moi baixa. Os cerquiños constitúen a vexetación clímax do territorio, mais en poucas ocasións forman bosques pechados, aparecendo abertos e alterados polas intervencións destrutivas, formando, polo xeral, áreas de matogueira arborada.

O bosque climatófilo mantense en estreitas fragas asociadas á rede fluvial, resgardadas nos fondos de val e valgadas angostas e pouco accesibles, apreciándose tamén o seu avance sobre terreos agrarios marxinais desactivados nas últimas décadas. As masa máis salientables superficialmente consérvanse nas parroquias de Infesta, Medeiros e Vilaza, asociadas ao sistema fluvial formado polos ríos Albarellos e Búbal.

As ripisilvas e os bosques aluviais teñen, pola contra, un apreciable desenvolvemento no territorio, o que repercute moi favorablemente non só na paisaxe senón tamén na biodiversidade. Son especialmente significativos os bosques de inundación e as formacións arbustivas riparias, que cobren parcialmente as veigas e gándaras favorecido pola existencia no val de complexos aluviais asociados aos ríos Búbal e Támega, constituídos por canles fluviais divagantes, meandros desconectados temporalmente e sistemas de charcas temporais e lagoas asociadas, así como areeiras abandonadas e naturalizadas espontaneamente. Cómpre destacar, na beira dos regos e en certas depresións aparecen bosques de amieiros de carácter máis pantanoso que

ribeiriño, sendo máis frecuentes os bosques pantanosos presidido polo amieiro (*Alnus glutinosa*), aparecendo tamén freixedos de fondo de val e formacións de transición a modo de carballeiras higrófilas con carballos, bidueiros e amieiros.

Nas matogueiras, formacións vexetais de maior desenvolvemento superficial no municipio orixinadas na degradación do bosque caducifolio, os principais tipos de comunidades vexetais son as xesteiras, os queirogais e as toxeiras, formacións correspondentes ao clima mediterráneo que amosan un grado de desenvolvemento proporcional ao tempo transcorrido dende o último lume e, polo tanto, presentan notables variacións espaciais e temporais, tanto en estrutura como en biomasa.

Dentro da unidade de matos forman unha elevada superficie na que o aproveitamento agrícola intensivo está excluído. Así, entran nesta categoría terras nas que a vexetación é espontánea en diferentes agrupacións vexetais: xesteiras, codesais, salgueiros, etc. e touzas con moi baixa cobertura forestal, degradadas e invadidas de xestas e toxos.

As formacións de monte baixo son as que ocupan unha maior extensión no territorio, non só nas zonas escarpadas e de solos espidos, senón tamén nas extensas áreas tradicionalmente dedicadas a monte e nos extensos baldíos, así como nas zonas que van quedando á poula por mor da desagrarización e desertización do territorio. Nas áreas forestais desarboradas tralos lumes, si o terreo é suficientemente profundo, vanse reforestando de xeito espontáneo. Os principais tipos de comunidades vexetais son as xesteiras, uceiras e queirogais e toxeiras, formacións correspondentes ao clima mediterránea que amosan un grado de desenvolvemento proporcional ao tempo transcorrido dende o último lume e, polo tanto, presentan notables variacións en estrutura e biomasa. Nas etapas máis maduras aparecen cunha notable reforestación arbórea, formando estadíos intermedios de recuperación do bosque autóctono. Así, apréciase unha matogueira de leguminosas espiñentas, ericáceas e cistáceas en diferentes asociacións, a miúdo, mesturadas, e nas áreas máis degradadas, recentemente calcinadas, solos practicamente espidos nos que tan só se observa unha baixa cobertura de herbáceas pioneiras.

Na área de estudo, as xesteiras débense interpretar como etapa serial na sucesión ecolóxica no camiño da reinstalación dos bosques caducifolios de *Quercus*. Probablemente tamén se vexan favorecidas polo efecto de incendios, que con certa frecuencia asolan o territorio.

En altitudes medias e exposicións de solaina de ombroclima húmido e hiperhúmido, predomina unha xesteira (*Cytiso scoparii - Genistetum polygaliphylla*) na que hai dominancia de xesta do estrume (*Cytisus multiflorus*) que adoita acompañar á xesta negra (*Cytisus scoparius*), presentando alta cobertura e altura, e estrato herbáceo con cobertura total.

O esquilmo e mailo pastoreo polo gando favorecen a formación de pasteiros. Nas solainas do piso supramediterráneo do sur do municipio, cun maior índice de mediterraneidade, sobre solos pobres e de escasa fondura, preséntase unha xesteira de baixa altura e elevada cobertura, cunha composición florística na que dominan a arzaia (*Lavandula stoechas* subsp*. sampaiana*), a esteva (*Cistus ladanifer*) e a xesta do estrume.

No piso supramediterráneo inferior de ombroclima húmido e hiperhúmido pode presentarse unha toxeira densa (*Ulici europaei - Ericetum cinerea*) á que se incorpora a carqueixa (*Pterospartum tridentatum*), favorecida polo aproveitamento destes para fertilizar as terras nas follas das prazas en barbeito, consonte á tradicional rotación.

No piso supramediterráneo de ombroclima húmido e hiperhúmido, caracterizado por un período de seca estival desenvólvese, ao aumentar o índice de continentalidade, un queirogal dominado por uz moura (*Erica australis* subsp. *aragonensis*) con carqueixa (*Pterospartum tridentatum - Ericetum aragonensis*), cunha cobertura elevada e alturas de 1 - 2 m e escasa cobertura no estrato herbáceo.

As uceiras son unha comunidade que substitúe ás xestas na zonas de solos máis pobres e degradados e son, así mesmo, a expresión da degradación das comunidades clímax . Estas formacións ocupan as zonas de outeiro e ladeiras localizadas nas zonas máis esgrevias de maior altitude, pendente e difícil acceso que se localizan no municipio, cedendo terreo aos piornos nas zonas máis baixas con mellores características edáficas.

Nos solos hidromorfos mantéñense matogueiras higrófilas, así como brañas con pasteiros

higrófilos e vexetación anfibia. Alternas con pasteiros higrófilos, nas veigas aparecen tamén matogueiras higrófilas, adscritas á comunidade *Genisto anglicae - Ericetum tetralicis*. Trátase dunha matogueira con cobertura total de fanerógamas, principalmente especies leñosas, e que ten o seu óptimo na subprovincia Carpetano - leonesa da rexión Mediterránea. Ocupa principalmente depresión con drenaxe deficiente e se desenvolve en solos hidromorfos orgánicos profundos, afectados por acusadas variacións estacionais do nivel freático que, en época de choivas, mesmo chega a aflorar.

Existen plantacións de árbores foráneas dos xéneros *Pinus* sp. e *Eucalyptus* sp., que, ás veces, incorporan pés de acacia, orientadas á produción de madeira de aplicación industrial. Nos montes veciñais en man común do termo incorporouse , sobre o mato composto de especies de ericifruticeta, un estrato arbóreo formado principalmente por piñeiros, nos que a especie dominante é o piñeiro bravo (*Pinus pinaster*). Os piñeiros cobren amplas extensións nas serras e montes do norte e o leste do termo, marcando as súas paisaxes. Nas encostas a baixa altitude da cunca do río Rubín, existe algunha formación mixta de *Pinus pinaster* ben coa incorporación de *Eucalyptus* spp. ou ben coa de *Acacia* spp.

Por riba dos 800 m, as formacións puras de *Pinus pinaster* que maila todo, conforman as masas máis extensas e continuas, son substituídas por repoboacións dominadas por *Pinus sylvestris*.

Presencia de brañas, principalmente na Veiga do Támega, onde se detectou a presenza de pasteiros higrófilos de máis de un metro de altura, dominados por *Molinia caerulea*. Alternados con estes pasteiros aparecen pequenas manchas de matogueiras higrófilas dominadas por *Erica tetralix*, *Calluna vulgaris* e *Ulex gallii*.

No contorno dos ríos, nas áreas deprimidas e nas valgadas, aprécianse, así mesmo, touzas de carballos e lameiros en devesa con freixas (*Fraxinus angustifolia*); formacións vexetais abertas e sebes arboradas que limitan os prados (a miúdo con freixas, carballos e cerquiños demoucados para leña) e, en menor medida, cultivos, que conforman unha paisaxe agrícola de alto valor natural e paisaxístico.

A maioría do arboredo caducifolio está constituído polos bosques de cerquiños (*Quercus*

pyrenaica) que incorporan o carballo (*Quercus robur*) nalgunhas exposicións e solos de maior fondura. Na actualidade, ocupan pouca superficie e, a miúdo, corresponden a formacións en rexeneración en diferente estado de conservación, malia que en xeral moi antropizadas e fragmentadas. Atópanse tamén asociados con castiñeiros (*Castanea sativa*), freixos (*Fraxinus angustifolia*), bidueiros (*Betula celtiberica*) e aciñeiras (*Quercus rotundifolia*).

As veigas vinculados a pequenas depresións e leitos asociados aos complexos aluviais dos ríos Búbal e Támega, detectáronse bosques dominados polo amieiro (*Alnus glutinosa*), formacións forestais pouco coñecidas e estudadas en Galicia e na Península Ibérica, en grande parte debido ao seu deficiente estado de conservación e rareza.

As ripisilvas aínda que son de pequena extensión, teñen unha elevada riqueza ecolóxica e constitúen nalgúns ámbitos o único arboredo. A árbore máis característica desde unidade é o amenieiro (*Alnus glutinosa*), acompañado de salgueiros (*Salix* spp.), freixos (*Fraxinus excelsior*), bidueiros (*Betula alba*), chopo (*Populus nigra*) e carballos (*Quercus robur*).

2.3.6 Fauna

Na comarca a fauna presenta unha grande diversidade de especies determinada polo gradiente de altitude, pola presenza de distintos ecotopos e ecosistemas, así como por tratarse dunha área de interese bioxeográfica (a confluencia de dous dominios bioclimáticos, Mediterráneo e Eurosiberiano, provoca unha elevada biodiversidade xa que os elementos de flora e de fauna, dunha e outra adscrición, son abondosos). Por outra parte, a relevancia dos ecosistemas acuáticos continentais do sistema fluvial Támega - Búbal, coa presenza de complexos fluviais e humidais asociados cun bo estado de conservación, incrementa notable a súa diversidade faunística. Así a fauna existente no territorio, amais da propia dos espazos humanizados, está constituída por unha serie de especies de alta singularidade e importancia ecolóxica á que se incorporan diversas aves migratorias.

Entre os macroinvertebrados de interese, debido á súa inclusión en listados e disposicións legais de protección e de ameaza, citados no territorio, atópanse os lepidótero *Zerynthia rumina*, os

coleópteros *Lucanus cervus* e *Cerambyx cerdo*, o odonato *Oxygastra curtisii*, e o molusco *Geomalacus maculosus*.

Nos peixes pódense atopar especies características dos cursos altos e medio das cuncas dos ríos Búbal e Támega, con biótopos pedregosos e areosos. É preciso destacar a presenza dos endemismos, *Squalius carolitertii* (escalo ou cacho), especie endémica ibérica, *Luciobarbus bocagei* (barbo ibérico), e de *Pseudochondrostoma duriense* (boga).

En canto á herpetofauna, o Val de Monterrei é unha das áreas con maior diversidade de anfibios e réptiles de Galicia, contando con 32 especies, algunhas delas escasas ou moi localizadas na comunidade e, a miúdo, restrinxidas ás comarcas do sueste. Neste sentido, destaca a presenza en Monterrei de diversas especies de réptiles de distribución tipicamente mediterránea, termófilas dependentes das áreas con alta insolación e temperatura (escasas en Galicia e de distribución reducida) como *Blanus cinereus* (escáncer cego), *Tarentola mauretanica* (osga), *Chalcides bedriagai* (esgonzo ibérico), *Psammodromus hispanicus* (lagartexa cincenta ibérica), e a ampla comunidade de anfibios vinculada aos numerosos regueiros, canles, mananciais, veigas, ríos e humidais existentes no termo. No territorio de estudo, están representadas a maioría das especies de anfibios e réptiles inventariada na comarca, entre os que se inclúen, *Ra iberica* (ra patilonga), *Triturus vulgaris* (limpafontes común), *Lacerta schreiberi* (lagarto das silvas), *Podarcis bocagei* (lagartixa galega), *Vipera seoanei* (víbora de Seoane), etc. En resume, o territorio montederrense e, singularmente os vales dos ríos Támega e Búbal, constitúe un punto quente de biodiversidade de herpetofauna e, xa que logo, un dos lugares de maior interese para a conservación dos anfibios e os réptiles de Galicia.

No que respecta á avifauna, son numerosas as publicacións que fan referencia á presenza de aves no territorio, destacándoo pola grande variedade de especies, algunhas con boas poboacións e outras salientables por tratarse de especies de especial interese para a conservación.

A comunidade de aves rapaces é especialmente significativa, xa que para algunha das especies a súa situación pode considerarse boa en relación ao resto das poboacións presentes en Galicia.

Son, así mesmo, relevantes as diferentes limícolas con presenza regular nas veigas e humidais, así como as poboacións de aves con requirimento de hábitats abertos con ermos de mato e pradaría. O territorio comarcal acolle un alto número de especies de especial interese para a conservación, sobre todo, aves rapaces, esteparias e limícolas. Cabe destacar, a presenza no territorio de estudo de aguia real (*Aquila chrysaetos*), millafre real (*Milvus milvus*), pernilleiro (*Burhinus oedicnemus*), sisón común (*Tetrax tetrax*), avefría común (*Vanellus vanellus*), narcexa común (*Gallinago gallinago*), tartaraña cincenta (*Circus pygargus*), gatafornela (*Circus cyaneus*), arcea común (*Scolopax rusticola*); cegoña branca (*Ciconia ciconia*), bufo real (*Bubo bubo*), aguia perdigueira (*Hieraaetus fasciatus*) e abutre branco (*Neophron percnopterus*).

Entre as especies de mamíferos de especial interese para a conservación cunha maior relevancia no territorio montederrense, hai que subliñar ao rato de almizcre (*Galemys pyrenaicus*), diversos morcegos (*Rhinolophus* sps, *Myotis myotis*), a toupa ibérica (*Talpa occidentalis*) e o lobo (*Canis lupus*).

En canto ás especies cinexéticas, corzo (*Capreolus capreolus*) e porco bravo (*Sus scrofa*), na caza maior, e coello (*Oryctolagus cuniculus*) e lebre ibérica (*Lepus granatensis*), na menor, son as especie máis significativas.

Outros mamíferos mais destacados son o ourizo cacho (*Erinaceus europaeus*), furafollas pequeno (*Sorex minutus*), murgaño de Cabrera (*Neomys anomalus*), furaño común (*Crocidura russula*), furaño de xardín (*Crocidura suaveolens*), coello (*Oryctolagus cuniculus*), esquío (*Sciurus vulgaris*), leirón careto (*Eliomys quercinus*), raposo (*Vulpes vulpes*), tourón (*Mustela putorius*), denociña (*Mustela nivali*), martaraña (*Martes martes*), fuiña (*Martes foina*), gato bravo (*Felis silvestris*), algaria (*Genetta genetta*) e lonta (*Lutra lutra*).

No grupo das aves destacar:

Abellaruco común (*Merops apiaster*), bubela común (*Upupa epops*), azulenta común (*Prunella modularis*), gabeador común (*Certhia brachydactyla*), aguia calzada (*Hieraaetus pennatus*), tartaraña cincenta (*Circus pygargus*), picanzo real norteño (*Lanius excubitor*), picanzo vermello (*Lanius collurio*), laverca común (*Alauda arvensis*), cotovía pequena (*Lullula arborea*), gaio

común (*Garrulus glandarius*), moucho de orellas (*Otus scops*), andoriña de cu branco (*Delichon urbicum*), andoriña dos penedos (*Ptyonoprogne rupestris*), andoriña das barreiras (*Riparia riparia*), pica das árbores (*Anthus trivialis*), carriza dos xuncos (*Cisticola juncidis*), miñato común (*Buteo buteo*), cardeal común (*Pyrrhula pyrrhula*), avelaiona común (*Strix aluco*), ferreiriño real (*Parus major*), ferreiriño carboeiro (*Parus ater*), peneireiro común (*Falco tinnunculus*), carriza (*Troglodytes troglodytes*), noiteboa cincenta (*Caprimulgus europaeus*), cegoña branca (*Ciconia ciconia*), paspallás común (*Coturnix coturnix*), rabirrubio común (*Phoenicurus ochruros*), corvelo (*Corvus corone*), cuco común (*Cuculus canorus*), papuxa de cabeza negra (*Sylvia melanocephala*), papuxa das amoras (*Sylvia atricapilla*), papuxa do mato (*Sylvia undata*), cpapuxa común (*Sylvia communis*), escribenta riscada (*Emberiza cia*), escribenta común (*Emberiza cirlus*), estorniño negro (*Sturnus unicolor*), tartaraña azulada (*Circus cyaneus*), andoriña común (*Hirundo rustica*), andoriña dáurica (*Cecropis daurica*), pardal das rochas (*Petronia petronia*), pardal común (*Passer domesticus*), pardal montés (*Passer montanus*), falcón peregrino (*Falco peregrinus*), ferreiriño cristado (*Parus cristatus*), ferreiriño azul (*Parus caeruleus*), xílgaro (*Carduelis carduelis*), lavandeira branca (*Motacilla alba*), lavandeira amarela (*Motacilla flava*), lavandeira real (*Motacilla cinerea*), picapeixe común (*Alcedo atthis*), melro rieiro europeo (*Cinclus cinclus*), melro común (*Turdus merula*), ferreiriño rabilongo (*Aegithalos caudatus*), moucho común (*Athene noctua*), picafollas europeo (*Phylloscopus collybita*), picafollas ibérico (*Phylloscopus ibericus*), ouriolo común (*Oriolus oriolus*), pombo das rochas (*Columba livia*), pombo torcaz (*Columba palumbus*), pombo pequeno (*Columba oenas*), liñaceiro común (*Carduelis cannabina*), perdiz común (*Alectoris rufa*), paporrubio (*Erithacus rubecula*), peto real (*Dendrocopos major*), pimpín común (*Fringilla coelebs*), peto verde euroasiático (*Picus viridis*), estreliña riscada (*Regulus ignicapilla*), rousinol bravo (*Cettia cetti*), rousinol común (*Luscinia megarhynchos*), chasco común (*Saxicola torquatus*), peto formigueiro (*Jynx torquilla*), rola común (*Streptopelia turtur*), rola turca (*Streptopelia decaocto*), trigueirón (*Emberiza calandra*), pega común (*Pica pica*), cirrio común (*Apus apus*), xirín (*Serinus serinus*), verderolo común (*Carduelis chloris*), folosa poliglota (*Hippolais polyglotta*), tordo do visgo (*Turdus*

viscivorus) e tordo común (*Turdus philomelos*).

No grupo dos anfibios destacan:

Saramaganta (*Chioglossa lusitanica*), tritón ibérico (*Lissotriton boscai*), tritón verde (*Triturus marmoratus*), salamántiga (*Salamandra salamandra*), sapiño pintado (*Discoglossus galganoi*), sapo parteiro (*Alytes obstetricans*), sapo cunqueiro (*Bufo bufo*), sapo corriqueiro (*Bufo calamita*), sapo de esporóns (*Pelobates cultripes*), rela europea (*Hyla arborea*), ra ibérica (*Rana iberica*), ra vermella (*Rana temporaria*), ra verde (*Pelophylax perezi*).

Sendo os réptiles máis representativos: Liscanzo (*Anguis fragilis*), lagarto arnal (*Timon lepidus*), esgonzo ibérico (*Chalcides bedriagai*), esgonzo común (*Chalcides striatus*), cobra lisa austríaca (*Coronella austriaca*), cobra lisa meridional (*Coronella girondica*), cobra de colar (*Natrix natrix*), cobra viperina (*Natrix maura*), cobra cega (*Blanus cinereus*), lagartixa rabuda alxeriana (*Psammodromus algirus*), lagartixa cincenta ibérica (*Psammodromus hispanicus*), cobra de escada (*Rhinechis scalaris*) e cobregón (*Malpolon monspessulanus*).

2.4 Espazos naturais protexidos

Na seguinte táboa recóllense os espazos naturais protexidos presentes total ou parcialmente no concello. Nestas áreas poderanse seguir levando a cabo de maneira ordenada os usos e as actividades tradicionais que non vulneren os valores protexidos. Para o resto das actuacións, incluíndo a realización de edificacións, será precisa a autorización da Consellería de Medio Ambiente.

Nome	Categoría	Código
Río Támega	Zonas Especiais de Conservación (ZEC)	ES1130005
	Rede Natura 2000	ES1130005
	Zona de Especial Protección dos Valores Naturais (ZEPVN)	
Videferre	Rede Natura 2000	ES1130011

Táboa 2 Espazos naturais protexidos (Fonte: IET)

3 ANÁLISE DO RISCO DE INCENDIOS

A análise estatística dos incendios forestais acontecidos no concello foi elaborada a partir dos datos proporcionados pola Consellería do Medio Rural para o período 2008-2017.

Segundo o PEIFOGA, o Índice de Risco Potencial (IRP) para o concello é **Alto** e **SI** está declarado como Zona de Alto Risco (ZAR).

3.1 Histórico de incendios

3.1.1 Número de incendios e superficie queimada

Para o período considerado o concello presenta unha media de 31,70 incendios/ano e 316,40 hectáreas/ano queimadas. O número de incendios forestais ocorridos foi de 317 lumes, queimando un total de 3163,97 hectáreas, 603,89 arboradas e 2560,08 rasas. Na seguinte táboa e gráfica amósanse os datos de superficies queimadas e o número de incendios ocorridos no período 2008-2017.

Parroquia	Ano	Nº	Superficie Arborada	Superficie Rasa	Superficie Total
A Madanela (Santa María)	2008	4	0,00	4,10	4,10
Albarellos (Santiago)	2008	1	0,00	0,50	0,50
Estevesiños (San Mamede)	2008	5	0,30	1,44	1,74
Flariz (San Pedro)	2008	2	0,00	4,00	4,00
Infesta (San Vicenzo)	2008	2	0,00	1,40	1,40
Medeiros (Santa María)	2008	2	0,00	0,80	0,80
Monterrei (Santa María)	2008	2	0,00	0,02	0,02
San Cristovo (San Cristovo)	2008	1	0,00	0,01	0,01
Vences (Santa Baia)	2008	5	0,01	4,55	4,56
A Madanela (Santa María)	2009	11	0,35	1,40	1,75
Albarellos (Santiago)	2009	1	0,00	0,50	0,50
Estevesiños (San Mamede)	2009	3	0,00	0,40	0,40
Flariz (San Pedro)	2009	3	0,00	21,20	21,20
Infesta (San Vicenzo)	2009	9	0,00	3,40	3,40
Medeiros (Santa María)	2009	9	0,00	10,30	10,30
Monterrei (Santa María)	2009	1	0,00	0,20	0,20
Rebordondo (San Martiño)	2009	2	1,32	0,00	1,32
San Cristovo (San Cristovo)	2009	1	0,00	1,75	1,75
Vences (Santa Baia)	2009	3	0,10	0,12	0,22
Vilaza (San Salvador)	2009	3	0,02	0,80	0,82

Parroquia	Ano	Nº	Superficie Arborada	Superficie Rasa	Superficie Total
A Madanela (Santa María)	2010	5	0,00	67,05	67,05
Estevesiños (San Mamede)	2010	6	0,10	1,64	1,74
Flariz (San Pedro)	2010	6	0,00	6,12	6,12
Infesta (San Vicenzo)	2010	6	0,37	22,51	22,88
Medeiros (Santa María)	2010	6	0,00	11,24	11,24
Rebordondo (San Martiño)	2010	3	0,26	0,00	0,26
Vilaza (San Salvador)	2010	7	6,49	7,41	13,90
A Madanela (Santa María)	2011	9	0,20	82,38	82,58
Albarellos (Santiago)	2011	1	0,00	0,16	0,16
Estevesiños (San Mamede)	2011	2	0,00	0,36	0,36
Flariz (San Pedro)	2011	8	0,20	8,14	8,34
Infesta (San Vicenzo)	2011	5	0,00	34,43	34,43
Medeiros (Santa María)	2011	13	1,60	1145,07	1146,67
Monterrei (Santa María)	2011	2	0,00	0,05	0,05
Rebordondo (San Martiño)	2011	1	0,17	0,00	0,17
San Cristovo (San Cristovo)	2011	2	0,00	0,16	0,16
Vences (Santa Baia)	2011	3	245,80	72,28	318,08
Vilaza (San Salvador)	2011	4	0,00	2,72	2,72
A Madanela (Santa María)	2012	6	0,00	7,10	7,10
Albarellos (Santiago)	2012	6	0,01	4,57	4,58
Estevesiños (San Mamede)	2012	9	0,40	2,79	3,19
Flariz (San Pedro)	2012	3	0,00	23,15	23,15
Infesta (San Vicenzo)	2012	5	0,00	2,44	2,44
Medeiros (Santa María)	2012	5	0,00	7,22	7,22
Vences (Santa Baia)	2012	4	0,50	1,62	2,12
Vilaza (San Salvador)	2012	2	0,00	5,20	5,20
A Madanela (Santa María)	2013	2	0,30	9,00	9,30
Flariz (San Pedro)	2013	12	0,38	10,04	10,42
Infesta (San Vicenzo)	2013	2	0,00	2,85	2,85
Medeiros (Santa María)	2013	1	0,00	0,01	0,01
Monterrei (Santa María)	2013	1	2,11	22,69	24,80
Vences (Santa Baia)	2013	1	0,00	0,01	0,01
Vilaza (San Salvador)	2013	11	8,21	46,10	54,31
Albarellos (Santiago)	2014	1	0,00	0,08	0,08
Estevesiños (San Mamede)	2014	1	0,00	0,02	0,02
Flariz (San Pedro)	2014	1	0,00	0,13	0,13
Infesta (San Vicenzo)	2014	3	0,00	0,60	0,60
Medeiros (Santa María)	2014	1	0,00	0,41	0,41
San Cristovo (San Cristovo)	2014	3	0,12	2,75	2,87
Vences (Santa Baia)	2014	2	1,80	0,00	1,80
Vilaza (San Salvador)	2014	2	15,05	0,06	15,11
A Madanela (Santa María)	2015	2	0,00	0,28	0,28
Albarellos (Santiago)	2015	2	0,00	0,17	0,17
Estevesiños (San Mamede)	2015	1	0,00	0,01	0,01
Flariz (San Pedro)	2015	3	1,50	15,06	16,56
Infesta (San Vicenzo)	2015	8	0,00	4,47	4,47
Rebordondo (San Martiño)	2015	2	1,98	0,70	2,68
San Cristovo (San Cristovo)	2015	1	0,00	0,02	0,02

Parroquia	Ano	Nº	Superficie Arborada	Superficie Rasa	Superficie Total
Vences (Santa Baia)	2015	2	0,00	0,32	0,32
Vilaza (San Salvador)	2015	4	1,29	5,50	6,79
A Madanela (Santa María)	2016	2	0,00	2,12	2,12
Estevesiños (San Mamede)	2016	1	0,00	0,01	0,01
Flariz (San Pedro)	2016	2	0,00	0,20	0,20
Infesta (San Vicenzo)	2016	8	21,83	9,94	31,77
Medeiros (Santa María)	2016	2	0,00	0,25	0,25
Monterrei (Santa María)	2016	1	0,00	0,01	0,01
Vences (Santa Baia)	2016	2	218,89	86,48	305,37
Vilaza (San Salvador)	2016	8	12,00	180,46	192,46
A Madanela (Santa María)	2017	2	0,00	0,12	0,12
Albarellos (Santiago)	2017	1	0,00	0,01	0,01
Estevesiños (San Mamede)	2017	2	0,12	0,37	0,49
Flariz (San Pedro)	2017	7	0,00	8,37	8,37
Infesta (San Vicenzo)	2017	5	60,04	387,63	447,67
Vences (Santa Baia)	2017	2	0,07	0,01	0,08
Vilaza (San Salvador)	2017	4	0,00	190,12	190,12
TOTAL		**317**	**603,89**	**2560,08**	**3163,97**

Táboa 3 Número de incendios e superficie queimada no período 2008-2017 (Fonte: Consellería do Medio Rural) *Superficie en hectáreas

Parroquia	TOTAL	2008	2009	2010	2011	2012	2013	2014	2015	2016	2017
A Madanela (Santa María)	43	4	11	5	9	6	2	0	2	2	2
Albarellos (Santiago)	13	1	1	0	1	6	0	1	2	0	1
Estevesiños (San Mamede)	30	5	3	6	2	9	0	1	1	1	2
Flariz (San Pedro)	47	2	3	6	8	3	12	1	3	2	7
Infesta (San Vicenzo)	53	2	9	6	5	5	2	3	8	8	5
Medeiros (Santa María)	39	2	9	6	13	5	1	1	0	2	0
Monterrei (Santa María)	7	2	1	0	2	0	1	0	0	1	0
Rebordondo (San Martiño)	8	0	2	3	1	0	0	0	2	0	0
San Cristovo (San Cristovo)	8	1	1	0	2	0	0	3	1	0	0
Vences (Santa Baia)	24	5	3	0	3	4	1	2	2	2	2
Vilaza (San Salvador)	45	0	3	7	4	2	11	2	4	8	4
TOTAL	**317**	**24**	**46**	**39**	**50**	**40**	**30**	**14**	**25**	**26**	**23**

Táboa 4 Distribución dos incendios no período 2008-2017 (Fonte: Consellería do Medio Rural)

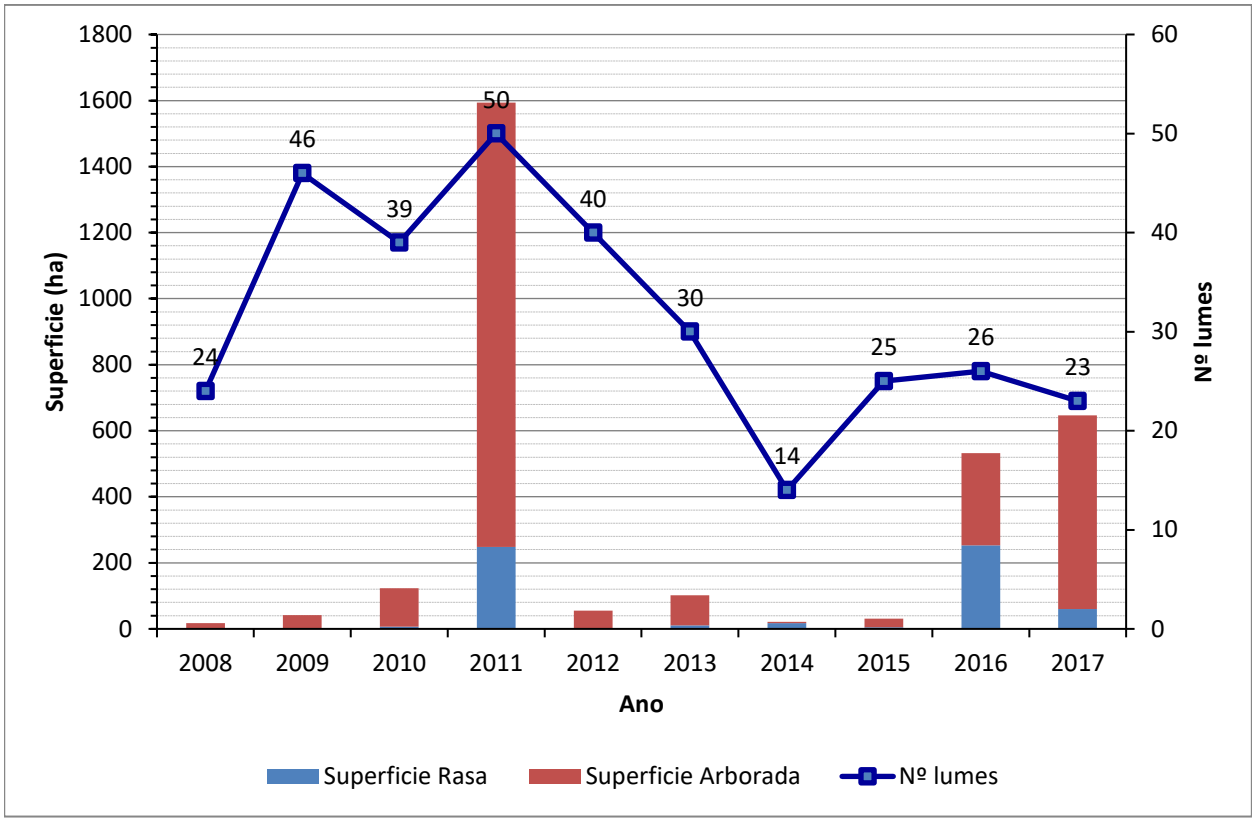

Gráfica 1 Superficie queimada e número de incendios ocorridos no período 2008-2017 (Fonte: Elaboración propia)

3.1.2 Parroquias de Alta Actividade Incendiaria (PAAI)

Segundo a Lei 7/2012, do 28 de xuño, de montes de Galicia as parroquias de alta actividade incendiaria son aquelas parroquias incluídas en zonas declaradas como de alto risco que, polo número de incendios forestais reiterados ou pola súa gran virulencia, precisen medidas extraordinarias de prevención de incendios e de protección dos montes fronte aos impactos producidos por eles.

Nas parroquias de alta actividade incendiaria realizarase un seguimento exhaustivo de calquera actividade incluída no territorio e intensificaranse as actuacións de vixilancia e disuasión.

No concello de Monterrei non hai declarada ningunha parroquia de alta actividade incendiaria segundo o Plan de prevención e defensa contra os incendios forestais de Galicia (PLADIGA 2020).

Amósanse a continuación os datos desagregados por parroquias. Tal e como se pode apreciar, o

maior número de incendios ocorre na parroquia de Infesta (San Vicenzo), sendo a de Medeiros (Santa María) a que presenta maior superficie queimada.

Parroquia	Nº	Superficie Arborada	Superficie Rasa	Superficie Total
A Madanela (Santa María)	43	0,85	173,55	174,40
Albarellos (Santiago)	13	0,01	5,99	6,00
Estevesiños (San Mamede)	30	0,92	7,04	7,96
Flariz (San Pedro)	47	2,08	96,41	98,49
Infesta (San Vicenzo)	53	82,24	469,67	551,91
Medeiros (Santa María)	39	1,60	1175,30	1176,90
Monterrei (Santa María)	7	2,11	22,97	25,08
Rebordondo (San Martiño)	8	3,73	0,70	4,43
San Cristovo (San Cristovo)	8	0,12	4,69	4,81
Vences (Santa Baia)	24	467,17	165,39	632,56
Vilaza (San Salvador)	45	43,06	438,37	481,43
TOTAL	**317**	**603,89**	**2560,08**	**3163,97**

Táboa 5 Número total de lumes por parroquia e superficie queimada no período 2008-2017 (Fonte: Consellería do Medio Rural)

*Superficie en hectáreas

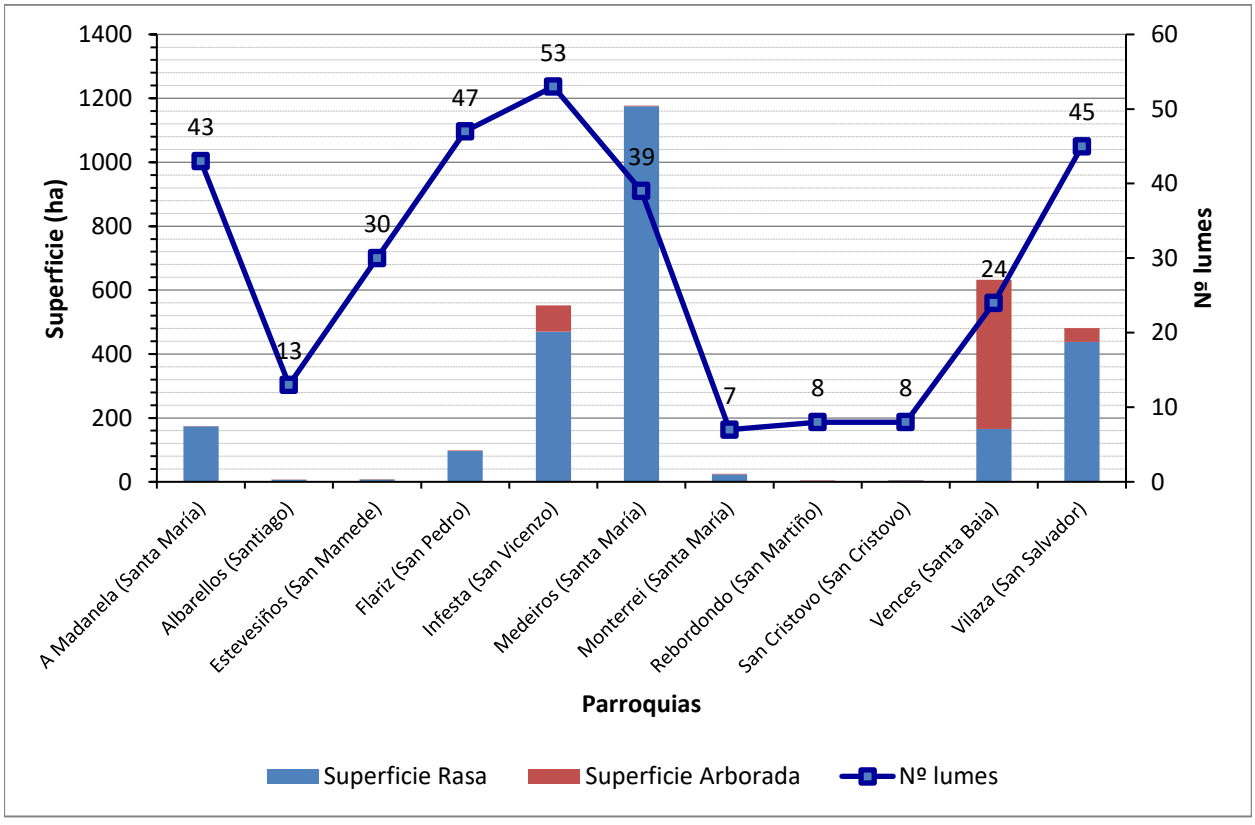

Gráfica 2 Superficie queimada e número de incendios forestais por parroquia para o período 2008-2017

3.1.3 Activación do PEIFOGA en situación 2

Segundo o establecido na Directriz básica de planificación de protección civil de emerxencia por incendios forestais (Real Decreto 893/2013, do 15 de novembro) e no PEIFOGA, a clasificación dos lumes depende do establecemento previo dun índice de gravidade potencial, en función do cal se declarará unha situación operativa.

Os índices de gravidade potencial dos lumes determínanse en función da topografía da zona, das dimensións do incendio, dos combustibles existentes, das características das masas forestais ameazadas, das infraestruturas de defensa contra incendios (devasas, rede viaria, reservas e puntos de auga etc.), das condicións meteorolóxicas reinantes (vento, temperatura, humidade relativa), das posibles ameazas potenciais para as persoas non relacionadas cos labores de extinción, da presenza de instalacións e infraestruturas sensibles (tendidos eléctricos, gasodutos, estradas principais…).

Os lumes clasifícanse segundo o seu nivel de gravidade potencial, mediante a seguinte escala:

- **Índice de gravidade potencial 0**: Referido a aquel incendio en que, na súa evolución máis desfavorable, non hai ameaza ningunha para aquelas persoas non relacionadas co dispositivo de extinción, nin para bens distintos aos de natureza forestal, e o dano forestal esperable é moi reducido (pola extensión do incendio ou polas características da masa afectada).
- **Índice de gravidade potencial 1**: Referido a aquel incendio en que, na súa evolución máis desfavorable, se prevé a necesidade de poñer en práctica medidas para a protección de persoas alleas ao dispositivo de extinción e existen bens illados ameazados de natureza non forestal (infraestruturas sensibles ou redes de subministracións), e o dano forestal esperable é considerable (pola extensión do incendio ou polas características da masa afectada).
- **Índice de gravidade potencial 2**: Referido a aquel incendio en que, na súa evolución máis desfavorable, se prevé unha ameaza seria dos núcleos de poboación ou das

infraestruturas de especial importancia, e o dano forestal esperable é moi importante (pola extensión do incendio ou polas características da masa afectada), de xeito que se fai necesario adoptar inmediatamente medidas para a atención e o socorro da poboación ou para a protección dos bens.

- **Índice de gravidade potencial 3**: Referido a aquel incendio en que, unha vez apreciadas as circunstancias anteriores no seu índice máximo de gravidade, concorren outras sobre o dispositivo de extinción que imposibilitan continuar co labor encamiñado ao control do incendio.

O índice de gravidade potencial dos incendios establecerao o centro de coordinación central do SPDCIF, a proposta do director técnico de extinción.

A situación operativa dos plans será consecuencia dos danos ocorridos ou do dano potencial que, de forma técnica e realista, se prevé que pode chegar a ocasionar (índice de gravidade potencial) e da dispoñibilidade de medios e recursos dispostos, e teranse en conta ademais outros criterios relativos a:

- A simultaneidade temporal e/ou a concentración espacial de conatos ou incendios forestais que poderían ter lugar nun espazo territorial determinado.
- A suficiencia, idoneidade e disposición dos medios e recursos cos que conte o plan para o control do incendio e/ou para a atención e o socorro da poboación afectada.
- A estacionalidade temporal, así como a activación e posta en servizo dos dispositivos de prevención e extinción de incendios forestais determinados nos plans.
- Outras circunstancias de índole administrativa por razón do espazo territorial afectado, ou pola intensidade e/ou a gravidade das consecuencias sobrevidas ou potenciais sobre as persoas e os seus bens.
- Calquera outra a criterio da autoridade a quen lle corresponda a dirección do plan activado correspondente.

Atendendo aos criterios anteriores, as situacións operativas do PEIFOGA son:

- **Situación 0**: Situación de emerxencia provocada por un ou varios incendios forestais

que, na súa evolución previsible, poidan afectar só bens de natureza forestal e poidan ser controlados cos medios e recursos do propio plan local ou da comunidade autónoma, incluídos os medios do Estado, a condición de que estes últimos actúen dentro da súa zona de actuación preferente. A situación 0 corresponderá con carácter xeral a incendios con IGP0.

- **Situación 1**: Situación de emerxencia provocada por un ou varios incendios forestais que, na súa evolución previsible, poidan afectar gravemente bens forestais e, se é o caso, levemente a poboación e os bens de natureza non forestal e que poidan ser controlados cos medios e recursos do plan da comunidade autónoma, ou para cuxa extinción poida ser necesario que, a solicitude do órgano competente da comunidade autónoma e tras a valoración da Dirección Xeral de Protección Civil e Emerxencias do Ministerio do Interior ou da Dirección Xeral de Desenvolvemento Rural e Política Forestal do Ministerio de Agricultura, Alimentación e Medio Ambiente, segundo corresponda, sexan incorporados medios extraordinarios.

O plan activarase en situación 1 para incendios IGP0 cando sexa necesaria a incorporación de medios extraordinarios, ou ben para incendios IGP1, declarados así porque o dano esperado é considerable, pola extensión do incendio ou polas características da masa afectada, pero nos que non é necesario poñer en práctica medidas de protección dirixidas á poboación allea ao dispositivo de extinción.

- **Situación 2**: Situación de emerxencia provocada por un ou varios incendios forestais que, na súa evolución previsible, poidan afectar gravemente a poboación e os bens de natureza non forestal, e que esixen a adopción inmediata de medidas de protección e socorro. Pode ser necesario que, a solicitude do órgano competente da comunidade autónoma, sexan incorporados medios extraordinarios ou que poden comportar situacións que deriven cara ao interese nacional.

  O plan activarase en situación 2 para incendios IGP1 ou superiores cando a cualificación veña motivada pola afección á poboación e aos bens de natureza non forestal (vías

principais de comunicación e redes principais de subministración) e sexa necesario adoptar medidas de protección dirixidas á poboación, tales como evacuación e/ou albergue.

A cualificación da situación operativa do plan será establecida polo director do plan a través do centro de coordinación central do SPDCIF para as situacións 0 e 1 e, polo delegado territorial da Xunta de Galicia na provincia que estea afectada polo lume, para a situación 2, a proposta do centro de coordinación central do SPDCIF. Esta cualificación poderá variar de acordo coa evolución do incendio. Así mesmo, a situación operativa 1 será comunicada ao organismo competente en materia de protección civil, a través do CAE112.

- **Situación 3**: Situación de emerxencia correspondente e consecutiva á declaración de emerxencia de interese nacional polo Ministerio do Interior. Efectuarase por propia iniciativa ou a instancia do conselleiro competente en materia de protección civil ou do delegado do Goberno en Galicia.

En incendios IGP1, nos que se prevexa a necesidade de poñer en práctica medidas de protección á poboación allea ao dispositivo de extinción, podendo ser ou non necesarios a incorporación de medios extraordinarios, activarase o plan en situación 2.

O procedemento será o seguinte:

Unha vez determinada polo CCC, a proposta do director técnico de extinción, a necesidade de poñer en práctica de medidas de protección dirixidas á poboación, procederá a solicitar a declaración de situación 2 do PEIFOGA, e trasladará ao técnico de garda do sistema integrado de emerxencias o motivo da solicitude: persoas ou bens ameazados, posibilidade de evacuación, cortes de estradas, ferrocarril etc.

Unha vez declarada a situación 2, comunicarase a:

- Xefe/a do Servizo Provincial de Emerxencias, ou persoa que o substitúa.
- Alcalde/s dos concellos afectados.
- Delegación e Subdelegación do Goberno.

- Xefe/a Territorial de Presidencia.
- Xefe/a Territorial de Medio Rural.
- Dirección xeral de Emerxencias e Interior.
- Xerente de la Axencia Galega de Emerxencias.

E mobilizaranse os grupos operativos previstos, segundo as necesidades:

- Sanitaria.
- Apoio loxístico e seguridade.
- Medios de intervención non adscritos á situación 0 e 1.
- Medios extraordinarios, sempre a solicitude do CCC, segundo o determinado na situación 1.

Unha vez que o incendio deixe de poñer en perigo persoas e/ou bens de natureza non forestal, e cando o delegado territorial desactive a situación 2, o técnico de garda comunicarallo a:

- Alcalde do municipio.
- Xefe territorial de Presidencia.
- Xefe territorial de Medio Rural.
- Xefe de Emerxencias da provincia ou persoa que o substitúa.
- Delegación e Subdelegación do Goberno.
- CCC.

A desactivación da situación será transmitida aos responsables dos grupos operativos que fosen mobilizados.

No concello destacan as parroquias de Vences (Santa Baia) e Monterrei (Santa María) pola activación da situación operativa 2 do PEIFOGA no período 2008-2019.

4 XESTIÓN DA BIOMASA

Segundo o *artigo 20* da *Lei 3/2007, do 9 de abril, de prevención e defensa contra incendios forestais de Galicia*, a xestión da biomasa existente nos terreos forestais e nas zonas de influencia forestal é realizada a través de faixas, situadas en lugares estratéxicos, onde se procede á modificación ou á súa remoción total ou parcial, buscando a rotura da continuidade horizontal e vertical da biomasa presente.

4.1 Definición das redes secundarias de faixas de xestión de biomasa

As redes secundarias teñen un ámbito municipal e posúen a función prioritaria de protección dos núcleos poboacionais, das infraestruturas, dos equipamentos sociais, das zonas edificadas, dos parques e dos polígonos industriais (Art. 20.4).

1 Nos espazos previamente definidos como redes secundarias de faixas de xestión de biomasa nos plans municipais de prevención e defensa contra os incendios forestais será obrigatorio para as persoas que resulten responsables consonte o *artigo 21 ter* xestionar a biomasa vexetal, de acordo cos criterios estipulados nesta Lei e na súa normativa de desenvolvemento, nunha franxa de 50 metros:

   a Perimetral ao solo urbano, de núcleo rural e urbanizable, sen prexuízo do disposto na *disposición transitoria quinta*.

2 Con carácter xeral, na mesma franxa de 50 metros mencionada no número anterior non poderá haber árbores das especies sinaladas na *disposición adicional terceira*.

3 As distancias mencionadas neste artigo, mediranse, segundo os casos:

   a. Desde o límite do solo urbano, de núcleo rural e urbanizable.

   b. Desde os paramentos exteriores das edificacións, vivendas illadas e urbanizacións, ou os límites das súas instalacións anexas.

   c. Desde o límite das instalacións no caso dos depósitos de lixo, gasolineiras e parques e instalacións industriais.

d. Desde o peche perimetral no caso dos cámpings.

4.1.1 Perimetral ao solo urbano, núcleo rural e urbanizable

A *Lei 2/2016, do 10 de febreiro, do solo de Galicia*, no seu *artigo 15*, define os tipos de solo nos que os plans xerais de ordenación e os plans básicos municipais deberán clasificar o territorio municipal: urbano, de núcleo rural, urbanizable e rústico.

No *artigo 16* da citada Lei, di que os plans xerais e os plans básicos clasificarán como solo urbano os terreos que estean integrados na malla urbana existente, sempre que reúnan algún dos seguintes requisitos:

a. Que conten con acceso rodado público e cos servizos de abastecemento de auga, evacuación de augas residuais e subministración de enerxía eléctrica, proporcionados mediante as correspondentes redes públicas ou pertencentes ás comunidades de usuarios reguladas pola lexislación sectorial de augas, e con características axeitadas para servir á edificación existente e á permitida polo plan.

   Para estes efectos, os servizos construídos para a conexión dun sector de solo urbanizable, as estradas e as vías da concentración parcelaria non servirán de soporte para a clasificación como urbanos dos terreos adxacentes, agás cando estean integrados na malla urbana.

b. Que, aínda carecendo dalgúns dos servizos citados no punto anterior, estean comprendidos en áreas ocupadas pola edificación, polo menos nas dúas terceiras partes dos espazos aptos para ela, segundo a ordenación que o plan xeral ou o plan básico establezan.

O *artigo 27* di que constituirán o solo urbanizable os terreos que o planeamento considere necesarios e axeitados para permitir o crecemento da poboación e da actividade económica ou para completar a súa estrutura urbanística.

O *artigo 23* di que constitúen o solo de núcleo rural as áreas do territorio que serven de soporte a un asentamento de poboación singularizado, identificable e diferenciado administrativamente

nos censos e padróns oficiais que o planeamento defina e delimite tendo en conta o número de edificacións, a densidade de vivenda, o seu grado de consolidación pola edificación e, de ser o caso, a tipoloxía tradicional da súa armazón e das edificacións existentes nel.

4.1.2 Arredor das edificacións destinadas ás persoas, vivendas illadas, urbanizacións, depósitos de lixo, cámpings, gasolineiras e parques e instalacións industriais situados a menos de 400 metros do monte e arredor das edificacións illadas destinadas ás persoas

A maiores da franxa perimetral de 50 metros arredor dos solos urbano, de núcleo rural e urbanizable, xestionarase a biomasa:

a. Arredor das edificación destinadas ás persoas, vivendas illadas, urbanizacións, depósitos de lixo, cámpings, gasolineiras e parques e instalacións industriais situados a menos de 400 metros de monte.
b. Arredor das edificacións illadas destinadas ás persoas en solo rústico situadas a máis de 400 metros do monte.

4.2 Xestión da biomasa en pistas, vías, camiños, estradas de titularidade municipal

As redes terciarias de faixas de xestión de biomasa localízanse nos terreos forestais e nas zonas de influencia forestal e están vinculadas ás infraestruturas de uso público, así como ás seguintes infraestruturas de prevención e defensa contra os incendios forestais: camiños, vías, pistas forestais, devasas, faixas auxiliares de pista, área cortalumes e outras infraestruturas ou construcións relacionadas coa prevención e defensa contra os incendios forestais.

É competencia dos concellos adoptar as medidas de prevención de incendios forestais que lles correspondan en relación ás faixas laterais das redes viarias da súa titularidade.

4.3 Xestión da biomasa nos montes de titularidade municipal

A clasificación dos montes por razón da súa titularidade, ven definida na *Lei 7/2012, de 28 de xuño, de montes de Galicia,* no seu *artigo 13*, sendo estes públicos ou privados.

Son montes públicos os pertencentes ás administracións públicas e a outras entidades de dereito público. O *artigo 14* os clasifica pola súa natureza xurídica, podendo ser de dominio público (ou demaniais) e patrimoniais.

Corresponderá ao concello a xestión da biomasa nos montes da súa titularidade.

4.4 Relación de parcelas afectadas

A relación de parcelas afectadas pola faixas secundarias de xestión de biomasa recóllese no Anexo I. Neste listado pódense consultar as referencias catastrais, a superficie total e a superficie de afección de cada una das parcelas. Estas están agrupadas polo número de plano no que aparecen representadas graficamente.

Dita relación poderá verse afectada pola modificación do parcelario ou por correccións ou actualizacións do presente Plan municipal de prevención e defensa contra os incendios forestais.

Pablo Arbones Maciñeira

Firmado digitalmente por 32786360K PABLO ARBONES (R: A70096557)
Nombre de reconocimiento (DN): 2.5.4.13=Ref:AEAT/AEAT0453/PUESTO 1/54586/03032020091940, serialNumber=IDCES-32786360K, givenName=PABLO, sn=ARBONES MACIÑEIRA, cn=32786360K PABLO ARBONES (R: A70096557), 2.5.4.97=VATES-A70096557, o=EMPRESA PÚBLICA DE SERVIZOS AGRARIOS GALEGOS, SA, c=ES
Fecha: 2021.01.15 10:36:45 +01'00'

Enxeñeiro de montes
Nº colexiado: 2171

Evaristo Iglesias Ferreiro

IGLESIAS FERREIRO EVARISTO JOSE - 76368233E

Firmado digitalmente por IGLESIAS FERREIRO EVARISTO JOSE - 76368233E
DN: C=ES, SERIALNUMBER=IDCES-76368233E, G=EVARISTO JOSE, SN=IGLESIAS FERREIRO, CN=IGLESIAS FERREIRO EVARISTO JOSE - 76368233E
Razón: Soy el autor de este documento
Ubicación: la ubicación de su firma aquí
Fecha: 2021-01-15 10:00:55
Foxit Reader Versión: 10.0.1

Enxeñeiro Técnico Forestal
Nº colexiado: 154

ANEXO

RELACIÓN DE PARCELAS AFECTADAS

Plano Nº 0302A-0703	Referencia Catastral	Superficie (m²)	Superficie Afectada (m²)	Porcentaxe Afectada
	32051A09200305	1231,83	284,13	23,07%
	32051A09200309	185,46	178,08	96,02%
	32051A09200311	472,95	95,66	20,23%
	32051A09200312	403,39	119,95	29,73%
	32051A09200313	648,53	239,51	36,93%
	32051A09200315	252,86	56,89	22,50%
	32051A09200337	136,19	54,20	39,80%
	32051A09200341	25,52	21,00	82,27%
	32051A09200370	659,56	93,36	14,16%
	32051A09200373	102,73	62,63	60,97%
	32051A09200375	44,43	44,43	100,00%
	32051A09200378	42,29	42,29	100,00%
	32051A09200380	24,00	24,00	100,00%
	32051A09200381	23,18	23,18	100,00%
	32051A09200382	18,81	18,81	100,00%
	32051A09200383	12,29	12,29	100,00%
	32051A09200384	18,43	18,43	100,00%
	32051A09200387	20,59	8,06	39,13%
	32051A09200388	48,41	42,81	88,43%
	32051A09200390	19,40	19,40	100,00%
	32051A09200391	35,12	35,12	100,00%
	32051A09200392	25,26	25,26	100,00%
	32051A09200393	34,69	34,69	100,00%
	32051A09200394	40,30	40,30	100,00%
	32051A09200395	49,61	49,61	100,00%
	32051A09200396	28,30	28,30	100,00%
	32051A09200397	25,37	25,37	100,00%
	32051A09200398	20,82	20,82	100,00%
	32051A09200400	31,69	3,43	10,81%
	32051A09200401	43,92	29,95	68,19%
	32051A09200402	39,98	39,87	99,72%
	32051A09200403	56,98	56,98	100,00%
	32051A09200404	21,13	21,13	100,00%
	32051A09200405	479,20	258,88	54,02%
	32051A09200406	410,27	410,26	100,00%
	32051A09200407	479,22	479,22	100,00%
	32051A09200408	1225,32	1212,53	98,96%
	32051A09200409	540,47	503,49	93,16%
	32051A09200410	23,43	23,43	100,00%
	32051A09200411	26,91	26,91	100,00%
	32051A09200412	20,56	20,56	100,00%
	32051A09200413	45,45	45,45	100,00%
	32051A09200414	4,64	4,64	100,00%
	32051A09200415	18,88	18,88	100,00%
	32051A09200416	10,24	10,24	100,00%

Plano Nº 0302A-0703	Referencia Catastral	Superficie (m²)	Superficie Afectada (m²)	Porcentaxe Afectada
	32051A09200417	7,52	7,52	100,00%
	32051A09200418	22,92	22,92	100,00%
	32051A09200419	13,70	13,70	100,00%
	32051A09200420	15,07	15,07	100,00%
	32051A09200421	20,00	20,00	100,00%
	32051A09200422	16,22	16,22	100,00%
	32051A09200423	16,06	16,06	100,00%
	32051A09200424	21,35	21,35	100,00%
	32051A09200425	21,28	21,28	100,00%
	32051A09200426	18,97	18,97	100,00%
	32051A09200427	33,67	33,67	100,00%
	32051A09200428	20,67	20,67	100,00%
	32051A09200429	38,55	38,55	100,00%
	32051A09200430	121,53	121,53	100,00%
	32051A09200432	29,29	29,29	100,00%
	32051A09200433	25,62	25,62	100,00%
	32051A09200434	46,31	46,31	100,00%
	32051A09200435	70,28	70,28	100,00%
	32051A09200436	20,57	20,57	100,00%
	32051A09200437	20,67	20,67	100,00%
	32051A09200438	36,96	36,96	100,00%
	32051A09200439	27,02	27,02	100,00%
	32051A09200440	60,49	60,49	100,00%
	32051A09200441	73,70	32,71	44,39%
	32051A09200442	65,01	65,01	100,00%
	32051A09200443	45,69	45,69	100,00%
	32051A09200444	30,07	30,07	100,00%
	32051A09200445	31,22	31,22	100,00%
	32051A09200447	88,70	88,70	100,00%
	32051A09200448	42,39	42,39	100,00%
	32051A09200449	31,07	31,07	100,00%
	32051A09200450	26,22	26,22	100,00%
	32051A09200451	47,55	47,55	100,00%
	32051A09200453	25,40	25,40	100,00%
	32051A09200454	34,04	34,04	100,00%
	32051A09200455	69,45	69,45	100,00%
	32051A09200456	25,14	25,14	100,00%
	32051A09200457	31,94	31,94	100,00%
	32051A09200458	44,54	44,54	100,00%
	32051A09200459	9,99	9,99	100,00%
	32051A09200460	23,55	23,55	100,00%
	32051A09200461	25,31	25,31	100,00%
	32051A09200462	15,10	15,10	100,00%
	32051A09200463	120,00	120,00	100,00%
	32051A09200464	49,31	49,31	100,00%

Plano Nº 0302A-0703	Referencia Catastral	Superficie (m²)	Superficie Afectada (m²)	Porcentaxe Afectada
	32051A09200465	44,25	44,25	100,00%
	32051A09200469	23,76	23,76	100,00%
	32051A09200470	18,14	18,14	100,00%
	32051A09200471	18,15	18,15	100,00%
	32051A09200472	17,59	17,59	100,00%
	32051A09200473	17,92	17,92	100,00%
	32051A09200474	47,65	47,65	100,00%
	32051A09200476	64,55	64,55	100,00%
	32051A09200484	43,64	43,64	100,00%
	32051A09200485	19,87	19,87	100,00%
	32051A09200486	20,67	20,67	100,00%
	32051A09200487	12,92	12,92	100,00%
	32051A09200488	12,95	12,95	100,00%
	32051A09200489	36,55	36,55	100,00%
	32051A09200490	18,75	18,75	100,00%
	32051A09200491	81,60	81,60	100,00%
	32051A09200492	18,77	18,77	100,00%
	32051A09200494	22,94	22,94	100,00%
	32051A09200799	35,82	35,82	100,00%
	32051A09400489	586,30	147,32	25,13%
	32051A09400621	3016,96	76,40	2,53%
	32051A09400622	3123,08	802,86	25,71%
	32051A09400623	952,72	110,75	11,62%
	32051A09400625	643,90	632,82	98,28%
	32051A09400627	738,99	738,99	100,00%
	32051A09400628	730,90	327,61	44,82%
	32051A09400629	636,28	636,28	100,00%
	32051A09400630	929,94	746,94	80,32%
	32051A09400634	315,99	315,99	100,00%
	32051A09400637	1199,40	329,37	27,46%
	32051A09400639	1307,63	666,82	50,99%
	32051A09400640	693,80	439,02	63,28%
	32051A09400641	351,42	235,39	66,98%
	32051A09400642	298,69	288,21	96,49%
	32051A09400643	337,48	337,48	100,00%
	32051A09400644	435,73	435,73	100,00%
	32051A09400653	700,81	700,81	100,00%
	32051A09400655	147,44	147,44	100,00%
	32051A09400656	289,83	289,83	100,00%
	32051A09400658	602,51	602,51	100,00%
	32051A09400671	5101,30	3914,85	76,74%
	32051A09400754	1380,40	1254,35	90,87%

Plano Nº 0302A-0704	Referencia Catastral	Superficie (m²)	Superficie Afectada (m²)	Porcentaxe Afectada
	000800400PG14B	115,55	115,55	100,00%
	000801100PG14B	163,82	163,82	100,00%
	001411700PG14D	223,68	91,83	41,06%
	32051A07300824	419,61	273,77	65,24%
	32051A07300851	11,56	11,56	100,00%
	32051A07300852	10,91	10,91	100,00%
	32051A07300853	9,01	9,01	100,00%
	32051A07300854	15,91	15,91	100,00%
	32051A07300855	12,92	12,92	100,00%
	32051A07300856	31,45	31,45	100,00%
	32051A07300857	34,69	34,69	100,00%
	32051A07300858	41,04	41,04	100,00%
	32051A07300859	23,14	23,14	100,00%
	32051A07300860	19,18	19,18	100,00%
	32051A07300861	39,57	39,57	100,00%
	32051A07300862	25,56	25,56	100,00%
	32051A07300863	24,93	24,93	100,00%
	32051A07300864	16,46	16,46	100,00%
	32051A07300865	16,68	16,68	100,00%
	32051A07300866	17,46	17,46	100,00%
	32051A07300868	18,54	18,54	100,00%
	32051A07300870	23,74	23,74	100,00%
	32051A07300871	120,03	120,02	100,00%
	32051A07300873	60,29	60,29	100,00%
	32051A07300874	44,96	44,96	100,00%
	32051A07300875	149,49	149,49	100,00%
	32051A07300876	182,81	182,81	100,00%
	32051A07300877	129,53	129,53	100,00%
	32051A07300878	157,64	157,64	100,00%
	32051A07300879	41,63	41,63	100,00%
	32051A07300880	30,33	30,33	100,00%
	32051A07300881	23,69	23,69	100,00%
	32051A07300882	17,92	17,92	100,00%
	32051A07300883	64,04	64,04	100,00%
	32051A07300884	106,90	106,90	100,00%
	32051A07300885	124,68	124,68	100,00%
	32051A07300886	27,89	27,89	100,00%
	32051A07300887	39,64	39,64	100,00%
	32051A07300890	20,06	20,06	100,00%
	32051A07300891	19,27	19,27	100,00%
	32051A07300892	42,81	42,81	100,00%
	32051A07300893	38,59	38,59	100,00%
	32051A07300894	133,23	133,23	100,00%
	32051A07300895	228,21	228,21	100,00%
	32051A07300898	112,05	112,05	100,00%

Plano Nº 0302A-0704	Referencia Catastral	Superficie (m²)	Superficie Afectada (m²)	Porcentaxe Afectada
	32051A07300899	109,06	109,06	100,00%
	32051A07300900	99,86	99,86	100,00%
	32051A07300901	21,46	19,86	92,56%
	32051A07300911	66,77	32,78	49,10%
	32051A07300912	129,55	129,55	100,00%
	32051A07300913	155,90	106,38	68,24%
	32051A07300914	102,42	73,92	72,18%
	32051A07300915	210,77	173,17	82,16%
	32051A07300918	51,89	48,60	93,66%
	32051A07300944	310,53	186,35	60,01%
	32051A07300945	86,23	27,73	32,15%
	32051A07300946	167,11	125,44	75,07%
	32051A07300947	334,81	204,10	60,96%
	32051A07300948	171,25	122,06	71,27%
	32051A07300949	134,02	96,31	71,86%
	32051A07300950	132,47	65,95	49,79%
	32051A07300951	138,99	54,27	39,05%
	32051A07300952	381,56	208,40	54,62%
	32051A07300953	361,82	195,53	54,04%
	32051A07300954	615,89	244,17	39,64%
	32051A07300956	104,40	71,29	68,28%
	32051A07300957	341,44	255,11	74,72%
	32051A07300958	108,17	69,93	64,64%
	32051A07300959	211,39	166,83	78,92%
	32051A07300960	278,23	84,56	30,39%
	32051A07300961	183,09	136,96	74,81%
	32051A07300964	821,79	400,56	48,74%
	32051A07300965	340,33	158,82	46,67%
	32051A07300983	5207,99	418,14	8,03%
	32051A07300985	302,53	73,58	24,32%
	32051A07300986	480,92	83,16	17,29%
	32051A07300987	589,66	198,53	33,67%
	32051A07300989	2074,71	1289,20	62,14%
	32051A07300993	127,19	101,40	79,73%
	32051A07300998	43,56	43,56	100,00%
	32051A07300999	41,14	41,14	100,00%
	32051A07301000	37,52	37,52	100,00%
	32051A07301001	269,41	269,41	100,00%
	32051A07301003	408,27	408,27	100,00%
	32051A07301004	403,57	403,57	100,00%
	32051A07301005	943,02	943,02	100,00%
	32051A07301006	822,79	822,79	100,00%
	32051A07301007	469,67	254,86	54,26%
	32051A07301008	134,51	134,50	100,00%
	32051A07301011	71,60	71,60	100,00%

Plano Nº 0302A-0704	Referencia Catastral	Superficie (m²)	Superficie Afectada (m²)	Porcentaxe Afectada
	32051A07301012	92,04	92,04	100,00%
	32051A07301013	458,33	458,33	100,00%
	32051A07301029	67,62	67,62	100,00%
	32051A07301043	41,99	41,99	100,00%
	32051A07301044	87,71	62,72	71,51%
	32051A07301045	112,76	83,34	73,91%
	32051A07301046	2464,31	159,88	6,49%
	32051A07301053	138,58	138,58	100,00%
	32051A07301054	42,68	40,95	95,94%
	32051A07400003	185,73	58,87	31,70%
	32051A07400005	69,53	69,53	100,00%
	32051A07400006	233,46	233,46	100,00%
	32051A07400007	167,87	167,87	100,00%
	32051A07400008	181,37	181,37	100,00%
	32051A07400009	199,34	199,34	100,00%
	32051A07400010	264,58	264,57	100,00%
	32051A07400011	96,47	96,47	100,00%
	32051A07400013	198,01	198,01	100,00%
	32051A07400014	739,19	386,59	52,30%
	32051A07400015	995,91	495,81	49,78%
	32051A07400016	99,66	20,50	20,57%
	32051A07400017	123,78	123,78	100,00%
	32051A07400018	86,99	86,99	100,00%
	32051A07400019	633,10	317,17	50,10%
	32051A07400020	339,85	206,70	60,82%
	32051A07400021	281,04	161,09	57,32%
	32051A07400023	759,79	345,29	45,45%
	32051A07400044	614,26	201,10	32,74%
	32051A07400045	199,10	90,17	45,29%
	32051A07400046	151,60	59,00	38,92%
	32051A07400047	184,97	77,54	41,92%
	32051A07400048	335,43	161,93	48,27%
	32051A07400049	394,35	252,58	64,05%
	32051A07400050	280,85	51,03	18,17%
	32051A07400265	80,17	80,17	100,00%
	32051A08600015	597,50	307,88	51,53%
	32051A08600016	954,82	724,40	75,87%
	32051A08600018	182,09	182,09	100,00%
	32051A08600022	808,63	808,63	100,00%
	32051A08600023	583,20	583,20	100,00%
	32051A08600024	793,26	793,26	100,00%
	32051A08600025	256,55	256,55	100,00%
	32051A08600031	126,78	82,47	65,05%
	32051A08600032	350,40	112,15	32,01%
	32051A08600034	101,81	101,81	100,00%

Plano Nº 0302A-0704	Referencia Catastral	Superficie (m²)	Superficie Afectada (m²)	Porcentaxe Afectada
	32051A08600037	2251,67	1717,09	76,26%
	32051A08600041	594,87	334,57	56,24%
	32051A08600042	557,86	339,83	60,92%
	32051A08600049	443,87	443,87	100,00%
	32051A08600052	1346,95	584,08	43,36%
	32051A08600053	209,95	209,89	99,97%
	32051A08600054	218,15	198,08	90,80%
	32051A08600055	392,41	317,80	80,99%
	32051A08600056	293,66	248,61	84,66%
	32051A08600057	1801,76	1400,70	77,74%
	32051A08600064	1130,91	210,78	18,64%
	32051A08600073	374,51	371,26	99,13%
	32051A08600074	675,32	675,32	100,00%
	32051A08600075	465,64	465,64	100,00%
	32051A08600077	620,40	620,39	100,00%
	32051A08600078	835,32	358,09	42,87%
	32051A08600079	494,14	494,14	100,00%
	32051A08600083	533,54	239,12	44,82%
	32051A08600085	518,13	133,38	25,74%
	32051A08600086	205,80	69,18	33,62%
	32051A08600087	375,32	127,97	34,10%
	32051A08600088	383,25	124,78	32,56%
	32051A08600089	581,52	120,49	20,72%
	32051A08600097	667,78	591,32	88,55%
	32051A08600098	753,08	665,98	88,43%
	32051A08600099	211,73	148,58	70,17%
	32051A08600100	217,79	188,56	86,58%
	32051A08600102	270,96	265,08	97,83%
	32051A08600103	140,86	140,86	100,00%
	32051A08600104	123,43	123,43	100,00%
	32051A08600105	99,96	99,96	100,00%
	32051A08600106	258,90	258,90	100,00%
	32051A08600107	162,58	162,58	100,00%
	32051A08600108	298,56	298,56	100,00%
	32051A08600109	459,51	459,51	100,00%
	32051A08600111	115,87	99,90	86,22%
	32051A08600113	416,40	28,47	6,84%
	32051A08600114	278,27	16,71	6,00%
	32051A08600118	776,93	177,11	22,80%
	32051A08600124	270,38	17,16	6,35%
	32051A08600125	416,89	144,87	34,75%
	32051A08600129	307,71	9,75	3,17%
	32051A08600130	819,28	68,97	8,42%
	32051A08600131	367,04	46,86	12,77%
	32051A08600132	324,95	49,89	15,35%

Plano Nº 0302A-0704	Referencia Catastral	Superficie (m²)	Superficie Afectada (m²)	Porcentaxe Afectada
	32051A08600133	731,46	114,62	15,67%
	32051A08600134	607,45	85,34	14,05%
	32051A08600135	528,74	40,69	7,70%
	32051A08600136	837,50	340,46	40,65%
	32051A08600166	622,94	62,16	9,98%
	32051A08600168	968,87	322,02	33,24%
	32051A08600169	321,68	175,83	54,66%
	32051A08600171	144,99	144,99	100,00%
	32051A08600172	1215,00	260,86	21,47%
	32051A08600173	309,98	196,93	63,53%
	32051A08600174	174,63	174,63	100,00%
	32051A08600175	171,34	40,43	23,60%
	32051A08600176	538,31	413,95	76,90%
	32051A08600178	509,56	351,13	68,91%
	32051A08600179	377,51	175,97	46,61%
	32051A08600180	56,89	56,89	100,00%
	32051A08600181	36,82	36,82	100,00%
	32051A08600182	49,08	49,08	100,00%
	32051A08600183	40,74	40,74	100,00%
	32051A08600184	132,35	132,35	100,00%
	32051A08600185	604,54	13,81	2,28%
	32051A08600627	1463,53	485,09	33,15%
	32051A09200203	655,19	26,60	4,06%
	32051A09200206	483,34	175,07	36,22%
	32051A09200216	943,86	182,88	19,38%
	32051A09200217	313,83	196,12	62,49%
	32051A09200218	130,04	33,76	25,96%
	32051A09200219	163,77	163,77	100,00%
	32051A09200220	259,47	192,29	74,11%
	32051A09200223	174,96	134,93	77,12%
	32051A09200224	616,27	326,96	53,05%
	32051A09200225	342,60	97,28	28,40%
	32051A09200226	640,73	640,73	100,00%
	32051A09200227	356,94	356,94	100,00%
	32051A09200231	322,63	322,63	100,00%
	32051A09200232	233,73	233,73	100,00%
	32051A09200233	313,66	313,66	100,00%
	32051A09200234	229,69	229,69	100,00%
	32051A09200235	132,29	132,29	100,00%
	32051A09200236	112,28	112,28	100,00%
	32051A09200237	71,70	71,70	100,00%
	32051A09200238	152,97	152,97	100,00%
	32051A09200244	218,74	218,74	100,00%
	32051A09200245	228,44	228,44	100,00%
	32051A09200246	114,59	114,59	100,00%

Plano Nº 0302A-0704	Referencia Catastral	Superficie (m²)	Superficie Afectada (m²)	Porcentaxe Afectada
	32051A09200247	144,76	144,76	100,00%
	32051A09200248	132,76	132,76	100,00%
	32051A09200249	122,61	122,61	100,00%
	32051A09200250	227,90	227,90	100,00%
	32051A09200251	136,98	136,98	100,00%
	32051A09200252	107,27	107,27	100,00%
	32051A09200253	200,63	200,63	100,00%
	32051A09200256	102,83	102,83	100,00%
	32051A09200257	109,77	109,77	100,00%
	32051A09200258	154,06	154,06	100,00%
	32051A09200259	278,57	278,57	100,00%
	32051A09200260	114,55	114,55	100,00%
	32051A09200261	122,88	122,88	100,00%
	32051A09200262	398,83	388,62	97,44%
	32051A09200263	112,51	112,51	100,00%
	32051A09200264	23,86	23,86	100,00%
	32051A09200266	151,06	126,68	83,86%
	32051A09200268	45,29	35,53	78,44%
	32051A09200269	58,65	58,65	100,00%
	32051A09200272	29,10	13,96	47,99%
	32051A09200273	31,57	29,56	93,63%
	32051A09200274	49,50	49,50	100,00%
	32051A09200275	37,07	37,07	100,00%
	32051A09200276	118,12	118,12	100,00%
	32051A09200277	47,67	47,67	100,00%
	32051A09200278	95,00	95,00	100,00%
	32051A09200279	67,02	51,88	77,40%
	32051A09200280	34,22	9,88	28,86%
	32051A09200284	53,86	53,86	100,00%
	32051A09200285	32,47	32,47	100,00%
	32051A09200286	124,66	31,91	25,60%
	32051A09200305	1231,83	284,13	23,07%
	32051A09200307	329,88	267,97	81,23%
	32051A09200309	185,46	178,08	96,02%
	32051A09200474	47,65	47,65	100,00%
	32051A09200476	64,55	64,55	100,00%
	32051A09200478	31,92	31,92	100,00%
	32051A09200480	15,80	15,80	100,00%
	32051A09200481	23,64	23,64	100,00%
	32051A09200482	20,15	20,15	100,00%
	32051A09200483	18,60	18,60	100,00%
	32051A09200484	43,64	43,64	100,00%
	32051A09200486	20,67	20,67	100,00%
	32051A09200487	12,92	12,92	100,00%
	32051A09200488	12,95	12,95	100,00%

Plano Nº 0302A-0704	Referencia Catastral	Superficie (m²)	Superficie Afectada (m²)	Porcentaxe Afectada
	32051A09200489	36,55	36,55	100,00%
	32051A09200504	13,94	13,94	100,00%
	32051A09200505	18,46	18,46	100,00%
	32051A09200506	60,90	60,90	100,00%
	32051A09200507	36,44	36,44	100,00%
	32051A09200508	22,31	22,31	100,00%
	32051A09200509	196,77	196,77	100,00%
	32051A09200510	75,69	75,69	100,00%
	32051A09200511	94,45	94,45	100,00%
	32051A09200512	44,20	44,20	100,00%
	32051A09200513	155,76	155,76	100,00%
	32051A09200514	109,37	109,37	100,00%
	32051A09200515	69,91	69,91	100,00%
	32051A09200516	32,68	32,68	100,00%
	32051A09200517	62,22	62,22	100,00%
	32051A09200518	201,90	193,10	95,64%
	32051A09200519	545,99	453,51	83,06%
	32051A09200520	62,55	62,55	100,00%
	32051A09200521	96,51	96,51	100,00%
	32051A09200522	50,82	50,82	100,00%
	32051A09200524	82,23	82,23	100,00%
	32051A09200525	66,80	66,80	100,00%
	32051A09200526	32,10	32,10	100,00%
	32051A09200527	27,24	26,38	96,86%
	32051A09200528	25,80	8,33	32,29%
	32051A09200530	51,42	29,72	57,79%
	32051A09200531	16,27	16,27	100,00%
	32051A09200534	82,95	10,19	12,29%
	32051A09200535	71,92	43,76	60,85%
	32051A09200536	121,87	58,44	47,95%
	32051A09200538	66,49	25,68	38,62%
	32051A09200539	19,42	4,86	25,00%
	32051A09200541	31,91	31,67	99,27%
	32051A09200542	26,19	26,19	100,00%
	32051A09200543	34,46	32,66	94,78%
	32051A09200544	25,64	25,64	100,00%
	32051A09200545	26,60	26,60	100,00%
	32051A09200547	31,85	31,85	100,00%
	32051A09200548	44,22	44,22	100,00%
	32051A09200549	14,66	14,66	100,00%
	32051A09200551	23,53	23,53	100,00%
	32051A09200553	12,76	12,76	100,00%
	32051A09200554	9,95	9,95	100,00%
	32051A09200556	36,84	36,84	100,00%
	32051A09200557	17,13	17,13	100,00%

Plano Nº 0302A-0704	Referencia Catastral	Superficie (m²)	Superficie Afectada (m²)	Porcentaxe Afectada
	32051A09200558	47,94	47,94	100,00%
	32051A09200559	31,06	31,06	100,00%
	32051A09200560	20,10	20,10	100,00%
	32051A09200561	28,49	28,49	100,00%
	32051A09200562	29,25	29,25	100,00%
	32051A09200563	35,56	35,56	100,00%
	32051A09200564	25,51	25,51	100,00%
	32051A09200565	23,82	23,81	99,95%
	32051A09200567	43,60	20,26	46,47%
	32051A09200568	39,37	23,70	60,21%
	32051A09200570	119,02	112,49	94,52%
	32051A09200571	52,38	52,38	100,00%
	32051A09200572	33,57	33,57	100,00%
	32051A09200573	29,29	29,29	100,00%
	32051A09200574	51,53	51,53	100,00%
	32051A09200575	12,52	12,52	100,00%
	32051A09200576	11,73	11,73	100,00%
	32051A09200577	21,63	21,63	100,00%
	32051A09200578	20,34	20,34	100,00%
	32051A09200579	24,09	24,09	100,00%
	32051A09200580	58,30	58,30	100,00%
	32051A09200581	10,26	10,26	100,00%
	32051A09200582	15,15	15,15	100,00%
	32051A09200583	8,24	8,24	100,00%
	32051A09200584	9,15	9,15	100,00%
	32051A09200585	8,01	8,01	100,00%
	32051A09200586	28,80	28,80	100,00%
	32051A09200588	24,50	24,50	100,00%
	32051A09200590	39,25	39,25	100,00%
	32051A09200591	48,29	48,29	100,00%
	32051A09200592	19,01	19,01	100,00%
	32051A09200593	31,83	31,83	100,00%
	32051A09200594	239,44	239,44	100,00%
	32051A09200595	27,26	27,26	100,00%
	32051A09200596	28,71	28,71	100,00%
	32051A09200598	49,47	49,47	100,00%
	32051A09200599	59,17	59,17	100,00%
	32051A09200601	32,11	32,11	100,00%
	32051A09200603	19,90	19,90	100,00%
	32051A09200605	15,75	15,75	100,00%
	32051A09200606	14,01	14,01	100,00%
	32051A09200621	37,74	37,74	100,00%
	32051A09200622	22,22	22,22	100,00%
	32051A09200624	39,21	39,21	100,00%
	32051A09200625	16,87	16,87	99,99%

Plano Nº 0302A-0704	Referencia Catastral	Superficie (m²)	Superficie Afectada (m²)	Porcentaxe Afectada
	32051A09200626	20,03	20,03	100,00%
	32051A09200627	20,95	20,95	100,00%
	32051A09200628	42,10	42,10	100,00%
	32051A09200633	27,87	27,87	100,00%
	32051A09200634	132,68	132,68	100,00%
	32051A09200635	18,60	18,60	100,00%
	32051A09200636	14,01	14,01	100,00%
	32051A09200637	6,79	6,79	100,00%
	32051A09200638	5,18	5,18	100,00%
	32051A09200639	13,65	13,65	100,00%
	32051A09200640	12,16	12,16	100,00%
	32051A09200641	8,79	8,79	100,00%
	32051A09200642	14,77	14,77	100,00%
	32051A09200643	7,24	7,24	100,00%
	32051A09200644	5,85	5,85	100,00%
	32051A09200645	5,45	5,45	100,00%
	32051A09200647	24,62	24,62	100,00%
	32051A09200649	24,78	24,78	100,00%
	32051A09200650	29,49	29,49	100,00%
	32051A09200651	137,76	137,76	100,00%
	32051A09200652	23,48	23,48	100,00%
	32051A09200653	64,22	64,22	100,00%
	32051A09200654	27,17	27,17	100,00%
	32051A09200655	31,51	31,51	100,00%
	32051A09200656	21,82	21,82	100,00%
	32051A09200657	31,04	31,04	100,00%
	32051A09200658	39,37	39,37	100,00%
	32051A09200659	15,44	15,44	100,00%
	32051A09200660	15,24	15,24	100,00%
	32051A09200662	25,12	25,12	100,00%
	32051A09200663	35,22	35,22	100,00%
	32051A09200664	16,13	16,13	100,00%
	32051A09200665	13,74	13,74	100,00%
	32051A09200666	16,55	16,55	100,00%
	32051A09200667	28,73	28,73	100,00%
	32051A09200669	55,14	55,14	100,00%
	32051A09200670	17,03	17,03	100,00%
	32051A09200671	7,57	7,57	100,00%
	32051A09200672	8,66	8,66	100,00%
	32051A09200673	5,95	5,95	100,00%
	32051A09200674	5,13	5,13	100,00%
	32051A09200675	8,60	8,60	100,00%
	32051A09200676	14,92	14,92	100,00%
	32051A09200677	26,67	26,67	100,00%
	32051A09200678	34,07	34,07	100,00%

Plano Nº 0302A-0704	Referencia Catastral	Superficie (m²)	Superficie Afectada (m²)	Porcentaxe Afectada
	32051A09200679	16,16	16,16	100,00%
	32051A09200680	16,97	16,97	100,00%
	32051A09200681	18,86	18,86	100,00%
	32051A09200682	44,28	44,28	100,00%
	32051A09200683	25,55	25,55	100,00%
	32051A09200684	22,97	22,97	100,00%
	32051A09200687	7,21	7,21	100,00%
	32051A09200688	41,09	41,09	100,00%
	32051A09200689	8,35	8,35	100,00%
	32051A09200690	13,24	13,24	100,00%
	32051A09200691	26,77	26,77	100,00%
	32051A09200692	33,13	33,13	100,00%
	32051A09200693	38,24	38,24	100,00%
	32051A09200694	83,14	83,14	100,00%
	32051A09200697	32,29	32,29	100,00%
	32051A09200698	44,08	44,08	100,00%
	32051A09200700	73,25	73,25	100,00%
	32051A09200701	34,05	34,05	100,00%
	32051A09200702	22,43	22,43	100,00%
	32051A09200703	33,48	33,48	100,00%
	32051A09200704	32,11	32,11	100,00%
	32051A09200705	28,37	28,37	100,00%
	32051A09200706	22,64	22,64	100,00%
	32051A09200707	23,95	23,95	100,00%
	32051A09200708	37,00	37,00	100,00%
	32051A09200709	73,20	73,20	100,00%
	32051A09200711	70,25	70,25	100,00%
	32051A09200712	17,30	17,30	100,00%
	32051A09200713	16,00	16,00	100,00%
	32051A09200714	19,39	19,39	100,00%
	32051A09200715	27,90	27,90	100,00%
	32051A09200716	40,90	40,90	100,00%
	32051A09200717	6,88	6,88	100,00%
	32051A09200725	24,75	24,75	100,00%
	32051A09200726	13,10	13,10	100,00%
	32051A09200745	29,33	29,33	100,00%
	32051A09200746	27,48	27,48	100,00%
	32051A09200747	11,60	11,60	100,00%
	32051A09200748	15,30	15,30	100,00%
	32051A09200749	16,02	16,02	100,00%
	32051A09200750	39,10	39,10	100,00%
	32051A09200751	34,33	34,33	100,00%
	32051A09200752	13,24	13,24	100,00%
	32051A09200753	11,94	11,94	100,00%
	32051A09200755	7,81	7,81	100,00%

Plano Nº 0302A-0704	Referencia Catastral	Superficie (m²)	Superficie Afectada (m²)	Porcentaxe Afectada
	32051A09200756	11,12	11,12	100,00%
	32051A09200757	32,35	32,35	100,00%
	32051A09200758	15,43	15,43	100,00%
	32051A09200759	30,70	30,70	100,00%
	32051A09200760	17,41	17,41	100,00%
	32051A09200761	13,60	13,60	100,00%
	32051A09200762	11,63	11,63	100,00%
	32051A09200763	18,95	18,95	100,00%
	32051A09200764	10,74	10,74	100,00%
	32051A09200765	9,76	9,76	100,00%
	32051A09200766	10,65	10,65	100,00%
	32051A09200767	12,49	12,49	100,00%
	32051A09200768	27,20	27,20	100,00%
	32051A09200769	40,32	40,32	100,00%
	32051A09200770	64,15	64,15	100,00%
	32051A09200771	68,16	68,16	100,00%
	32051A09200772	33,54	33,54	100,00%
	32051A09200774	183,84	183,84	100,00%
	32051A09200775	97,63	97,63	100,00%
	32051A09200776	116,87	116,87	100,00%
	32051A09200779	88,64	88,64	100,00%
	32051A09200780	114,40	114,40	100,00%
	32051A09200781	257,16	257,16	100,00%
	32051A09200782	61,97	61,97	100,00%
	32051A09200783	47,26	47,26	100,00%
	32051A09200784	135,91	135,91	100,00%
	32051A09200785	156,05	156,05	100,00%
	32051A09200792	20,15	20,15	100,00%
	32051A09200793	89,87	89,87	100,00%
	32051A09200794	27,50	27,50	100,00%
	32051A09200795	30,40	30,40	100,00%
	32051A09200796	12,55	12,55	100,00%
	32051A09200801	37,65	37,65	100,00%
	32051A09200904	305,14	146,40	47,98%
	32051A09400622	3123,08	802,86	25,71%
	32051A09400658	602,51	602,51	100,00%
	32051A09400659	454,40	454,40	100,00%
	32051A09400660	776,84	776,84	100,00%
	32051A09400661	741,24	741,24	100,00%
	32051A09400663	1119,53	1119,53	100,00%
	32051A09400669	303,30	303,30	100,00%
	32051A09400670	3291,24	3291,24	100,00%
	32051A09400671	5101,30	3914,85	76,74%
	32051A09400754	1380,40	1254,35	90,87%
	32051A09700001	5024,11	1112,79	22,15%

Plano Nº 0302A-0704	Referencia Catastral	Superficie (m²)	Superficie Afectada (m²)	Porcentaxe Afectada
	32051A09700009	1011,51	580,32	57,37%
	32051A09700026	472,07	472,07	100,00%
	32051A09700028	177,92	177,92	100,00%
	32051A09700029	824,92	824,92	100,00%
	32051A09700031	1714,69	1691,29	98,64%
	32051A09700040	620,89	412,19	66,39%
	32051A09700042	211,96	161,92	76,39%
	32051A09700043	260,63	213,74	82,01%
	32051A09700044	81,38	50,99	62,65%
	32051A09700046	320,00	228,60	71,44%
	32051A09700047	440,69	235,08	53,34%
	32051A09700068	530,04	163,26	30,80%
	32051A09700069	460,54	112,61	24,45%
	32051A09700070	661,41	161,19	24,37%
	32051A09700071	839,64	339,95	40,49%
	32051A09700072	996,10	395,90	39,75%
	32051A09700073	502,94	91,25	18,14%
	32051A09700074	137,88	137,88	100,00%
	32051A09700075	1217,12	777,50	63,88%
	32051A09700076	558,49	407,97	73,05%
	32051A09700078	662,03	477,92	72,19%
	32051A09700079	161,91	161,91	100,00%
	32051A09700080	187,46	187,46	100,00%
	32051A09700081	73,49	73,49	100,00%
	32051A09700083	31,65	31,52	99,57%
	32051A09700084	94,81	85,61	90,31%
	32051A09700094	966,94	466,24	48,22%
	32051A09700095	1200,05	416,49	34,71%
	32051A09700097	439,62	161,79	36,80%
	32051A09700098	320,30	109,06	34,05%
	32051A09700099	399,90	192,87	48,23%
	32051A09700101	505,97	180,85	35,74%
	32051A09700102	560,75	163,16	29,10%
	32051A09700103	943,99	346,90	36,75%
	32051A09700109	93,88	92,59	98,62%
	32051A09700381	1734,63	54,45	3,14%
	32051A09700382	772,13	438,79	56,83%
	32051A09700383	2160,75	1451,55	67,18%
	32051A09700384	1087,05	844,71	77,71%
	32051A09700387	689,07	365,05	52,98%
	32051A10000239	60633,87	1925,78	3,18%
	32051A10000654	714,80	697,42	97,57%
	32051A14300001	690,95	267,90	38,77%
	32051A14400005	957,55	957,55	100,00%
	32051A14400006	301,80	301,80	100,00%

Plano Nº 0302A-0704	Referencia Catastral	Superficie (m²)	Superficie Afectada (m²)	Porcentaxe Afectada
	32051A14400007	348,51	348,51	100,00%
	32051A14400008	217,12	217,12	100,00%
	32051A14400009	28,27	28,27	100,00%
	32051A14400010	43,79	43,79	100,00%
	32051A14400011	39,05	39,05	100,00%
	32051A14400012	219,66	219,66	100,00%
	32051A14400013	43,41	43,41	100,00%
	32051A14400015	111,44	111,44	100,00%
	32051A14400016	112,32	98,17	87,40%
	32051A14400018	172,28	70,48	40,91%
	32051A14400063	5283,52	2156,85	40,82%
	32051A14400067	31,62	28,23	89,26%
	32051A14400069	63,71	63,56	99,75%
	32051A14400070	192,81	191,77	99,46%
	32051A14400071	131,85	131,85	100,00%
	32051A14400072	149,91	149,91	100,00%
	32051A14400073	204,00	204,00	100,00%
	32051A14400074	202,11	202,11	100,00%
	32051A14400075	231,23	231,23	100,00%
	32051A14400076	280,45	280,45	100,00%
	32051A14400078	169,75	169,75	100,00%
	32051A14400079	418,74	418,74	100,00%
	32051A14400080	194,51	194,51	100,00%
	32051A14400081	165,64	165,64	100,00%
	32051A14400082	225,44	225,44	100,00%
	32051A14400093	192,90	192,90	100,00%
	32051A14400094	227,96	227,96	100,00%
	32051A14400096	305,61	305,61	100,00%
	32051A14400097	314,05	169,95	54,12%
	32051A14400175	2037,86	238,43	11,70%
	32051A14400176	557,17	382,60	68,67%
	32051A14400178	961,03	944,59	98,29%
	32051A14400180	1837,37	1837,37	100,00%
	32051A14400182	128,47	128,47	100,00%
	32051A14400184	506,51	506,51	100,00%
	32051A14400185	103,98	103,98	100,00%
	32051A14400186	256,39	256,39	100,00%
	32051A14400188	255,40	255,40	100,00%
	32051A14400197	1179,45	998,42	84,65%
	32051A14400198	20,59	20,59	100,00%
	32051A14400199	199,99	199,99	100,00%
	32051A14400202	285,92	285,92	100,00%
	32051A14400203	58,05	58,04	100,00%
	32051A14400204	53,99	53,99	100,00%
	32051A14400205	59,52	59,52	100,00%

Plano Nº 0302A-0704	Referencia Catastral	Superficie (m²)	Superficie Afectada (m²)	Porcentaxe Afectada
	32051A14400206	91,86	46,09	50,18%
	32051A14400207	233,14	233,13	100,00%
	32051A14400210	607,81	607,81	100,00%
	32051A14400212	1017,73	1008,27	99,07%
	32051A14400213	1170,72	1109,77	94,79%
	32051A14400214	972,06	972,06	100,00%
	32051A14400220	609,31	609,31	100,00%
	32051A14400221	610,28	610,28	100,00%
	32051A14400222	629,94	629,94	100,00%
	32051A14400223	719,76	712,13	98,94%
	32051A14400224	1475,20	624,92	42,36%
	32051A14400248	2938,78	277,37	9,44%
	32051A14400376	251,74	63,81	25,35%
	32051A14400378	604,58	23,59	3,90%
	32051A14400379	686,89	49,06	7,14%
	32051A14400380	659,11	615,99	93,46%
	32051A14400381	438,92	435,07	99,12%
	32051A14400382	630,33	630,33	100,00%
	32051A14400383	767,39	767,39	100,00%
	32051A14400384	1057,42	339,41	32,10%
	32051A14400847	1186,36	424,33	35,77%
	32051A14400853	405,13	405,13	100,00%
	32051A14500054	377,39	377,39	100,00%
	32051A14500055	1239,43	1239,43	100,00%
	32051A14500059	281,21	281,21	100,00%
	32051A14500060	237,58	237,57	100,00%
	32051A14500061	310,71	310,71	100,00%
	32051A14500062	309,32	309,32	100,00%
	32051A14500063	585,19	585,19	100,00%
	32051A14500065	252,88	252,88	100,00%
	32051A14500067	156,77	156,77	100,00%
	32051A14500068	178,40	178,40	100,00%
	32051A14500069	368,53	139,59	37,88%
	32051A14500071	359,03	227,22	63,29%
	32051A14500072	414,72	252,12	60,79%
	32051A14500073	174,04	78,13	44,89%
	32051A14500074	970,25	298,40	30,76%
	32051A14500080	467,01	255,50	54,71%
	32051A14500084	175,46	174,32	99,35%
	32051A14500087	110,05	110,05	100,00%
	32051A14500090	136,32	136,32	100,00%
	32051A14500091	442,58	162,53	36,72%
	32051A14500092	278,17	164,00	58,96%
	32051A14500095	116,95	116,95	100,00%
	32051A14500096	297,81	297,81	100,00%

Plano Nº 0302A-0704	Referencia Catastral	Superficie (m²)	Superficie Afectada (m²)	Porcentaxe Afectada
	32051A14500100	95,91	95,91	100,00%
	32051A14500101	540,10	540,10	100,00%
	32051A14500102	103,31	96,82	93,72%
	32051A14500103	314,04	314,04	100,00%
	32051A14500107	947,01	947,01	100,00%
	32051A14500109	90,60	90,60	100,00%
	32051A14500110	107,12	107,12	100,00%
	32051A14500111	74,46	74,46	100,00%
	32051A14500112	54,92	54,92	100,00%
	32051A14500113	66,39	66,39	100,00%
	32051A14500114	132,22	132,22	100,00%
	32051A14500115	329,69	329,69	100,00%
	32051A14500116	898,64	404,03	44,96%
	32051A14500121	248,01	248,01	100,00%
	32051A14500122	273,20	273,20	100,00%
	32051A14500123	328,25	328,25	100,00%
	32051A14500124	986,89	634,36	64,28%
	32051A14500125	137,86	109,50	79,43%
	32051A14500128	247,75	114,74	46,31%
	32051A14500134	1000,06	170,32	17,03%
	32051A14500148	1155,63	565,55	48,94%
	32051A14500149	540,24	540,24	100,00%
	32051A14500153	384,29	384,29	100,00%
	32051A14500154	615,27	615,27	100,00%
	32051A14500155	289,56	289,56	100,00%
	32051A14500156	476,29	476,29	100,00%
	32051A14500157	181,09	181,09	100,00%
	32051A14500158	163,74	163,74	100,00%
	32051A14500159	205,52	205,52	100,00%
	32051A14500160	1001,54	954,49	95,30%
	32051A14500161	1166,56	736,93	63,17%
	32051A14500162	452,18	146,44	32,38%
	32051A14500163	373,15	80,50	21,57%
	32051A14500175	76,45	49,47	64,71%
	32051A14500177	171,20	18,51	10,81%
	32051A14500178	679,78	4,79	0,70%
	32051A14500897	986,67	473,09	47,95%
	32051A14501557	118,31	118,31	100,00%
	32051A14600524	505,48	24,86	4,92%
	32051A14600525	345,23	6,10	1,77%
	32051A14600534	179,12	20,03	11,18%
	32051A14600535	513,35	22,86	4,45%
	32051A14600538	475,63	36,60	7,70%
	32051A14600540	138,63	15,93	11,49%
	32051A14600541	1214,30	74,61	6,14%

Plano Nº 0302A-0704	Referencia Catastral	Superficie (m²)	Superficie Afectada (m²)	Porcentaxe Afectada
	32051A14600547	240,88	114,34	47,47%
	32051A14600549	449,50	125,66	27,96%
	32051A14600550	335,99	53,60	15,95%
	32051A14600575	980,25	210,84	21,51%
	32051A14600576	340,48	282,39	82,94%
	32051A14600577	788,80	781,10	99,02%
	32051A14600579	517,60	517,60	100,00%
	32051A14600581	509,83	475,55	93,28%
	32051A14600582	1391,29	708,52	50,93%
	32051A14600584	565,82	565,82	100,00%
	32051A14600585	555,35	555,35	100,00%
	32051A14600586	408,25	408,25	100,00%
	32051A14600587	218,57	186,06	85,13%
	32051A14600588	490,29	406,20	82,85%
	32051A14600589	372,50	307,32	82,50%
	32051A14600590	1360,49	1211,02	89,01%
	32051A14600591	558,47	558,47	100,00%
	32051A14600592	100,48	73,50	73,15%
	32051A14600600	716,82	237,08	33,07%
	32051A14600604	871,21	431,34	49,51%
	32051A14600605	563,25	563,25	100,00%
	32051A14600606	431,97	431,97	100,00%
	32051A14600607	485,65	485,65	100,00%
	32051A14600608	282,69	282,69	100,00%
	32051A14600609	259,81	259,81	100,00%
	32051A14600610	211,33	211,33	100,00%
	32051A14600611	218,97	218,97	100,00%
	32051A14600612	680,09	438,82	64,52%
	32051A14700508	584,43	235,61	40,31%
	32051A14700509	208,62	195,09	93,52%
	32051A14700510	801,17	392,25	48,96%
	32051A14700511	121,14	108,76	89,78%
	32051A14700513	447,06	255,35	57,12%
	32051A14700514	317,26	217,00	68,40%
	32051A14700515	221,67	115,92	52,29%
	32051A14700518	219,75	109,00	49,60%
	32051A14700519	525,07	294,06	56,00%
	32051A14700520	515,85	270,09	52,36%
	32051A14700521	292,74	292,74	100,00%
	32051A14700522	373,83	50,52	13,51%
	32051A14700523	603,12	412,60	68,41%
	32051A14700524	270,29	19,88	7,36%
	32051A14700526	518,95	230,23	44,37%
	32051A14700528	233,86	82,17	35,14%
	32051A14700529	425,77	144,19	33,86%

Plano Nº 0302A-0704	Referencia Catastral	Superficie (m²)	Superficie Afectada (m²)	Porcentaxe Afectada
	32051A14700532	238,29	27,43	11,51%
	32051A14700543	565,60	183,63	32,47%
	32051A14700544	617,44	606,23	98,18%
	32051A14700545	311,09	311,09	100,00%
	32051A14700546	671,57	231,83	34,52%
	32051A14700549	158,88	158,88	100,00%
	32051A14700550	274,09	190,62	69,55%
	32051A14700551	349,41	265,97	76,12%
	32051A14700552	396,52	318,23	80,26%
	32051A14700553	204,31	147,58	72,24%
	32051A14700554	172,64	125,56	72,73%
	32051A14700555	580,78	505,01	86,95%
	32051A14700559	167,59	157,48	93,97%
	32051A14700576	2893,69	1792,39	61,94%
	32051A14700580	384,73	384,73	100,00%
	32051A14700581	938,34	938,34	100,00%
	32051A14700582	203,32	64,17	31,56%
	32051A14700583	176,97	176,97	100,00%
	32051A14700595	660,44	331,45	50,19%
	32051A14700600	1337,46	369,32	27,61%
	32051A14700603	804,91	165,10	20,51%
	32051A14700651	664,86	262,21	39,44%
	32051A14700655	3680,46	3217,37	87,42%
	32051A14700666	252,31	36,44	14,44%
	32051A14700667	189,82	95,57	50,34%
	32051A14700676	637,77	182,22	28,57%
	32051A14700677	94,18	94,17	100,00%
	32051A14700678	412,83	240,32	58,21%
	32051A14700682	383,98	28,26	7,36%
	32051A14700683	1974,97	1309,42	66,30%
	32051A14700685	522,10	84,05	16,10%
	32051A14700686	188,49	188,49	100,00%
	32051A14700688	263,36	263,36	100,00%
	32051A14700689	240,96	240,96	100,00%
	32051A14700690	1446,24	1200,16	82,99%
	32051A14700701	272,10	272,10	100,00%
	32051A14700702	227,41	227,41	100,00%
	32051A14700705	137,22	137,22	100,00%
	32051A14700709	144,94	144,94	100,00%
	32051A14700710	355,39	332,53	93,57%
	32051A14700713	139,89	139,89	100,00%
	32051A14700714	124,67	124,67	100,00%
	32051A14700715	207,98	207,98	100,00%
	32051A14700716	215,20	215,20	100,00%
	32051A14700717	650,97	626,32	96,21%

Plano Nº 0302A-0704	Referencia Catastral	Superficie (m²)	Superficie Afectada (m²)	Porcentaxe Afectada
	32051A14700718	339,12	209,51	61,78%
	32051A14700719	149,07	32,55	21,84%
	32051A14700720	452,06	134,78	29,82%
	32051A14700726	1057,99	92,38	8,73%
	32051A14700883	10554,70	3405,94	32,27%
	32051A14701054	347,00	99,56	28,69%
	32051A14701059	489,34	489,34	100,00%
	32051A14701077	2200,68	1363,75	61,97%
	32051A50300597	9092,02	3520,83	38,72%

Plano Nº 0302A-0705	Referencia Catastral	Superficie (m²)	Superficie Afectada (m²)	Porcentaxe Afectada
	000400900PG13H	88,39	88,39	100,00%
	000411700PG13H	38,35	38,35	100,00%
	32051A06700047	278,70	6,13	2,20%
	32051A06700048	325,12	45,65	14,04%
	32051A06700049	369,88	61,41	16,60%
	32051A06700050	368,84	76,52	20,75%
	32051A06700051	404,42	86,28	21,33%
	32051A06700052	555,67	96,98	17,45%
	32051A06700053	481,16	59,00	12,26%
	32051A06700054	401,41	30,92	7,70%
	32051A06700055	397,72	10,69	2,69%
	32051A06700061	1070,04	337,37	31,53%
	32051A06700062	1016,64	511,08	50,27%
	32051A06700068	737,28	262,25	35,57%
	32051A06700069	448,48	448,48	100,00%
	32051A06700070	345,25	345,25	100,00%
	32051A06700071	432,02	432,02	100,00%
	32051A06700072	839,23	839,23	100,00%
	32051A06700075	1234,87	1197,46	96,97%
	32051A06700077	899,74	274,26	30,48%
	32051A06700078	739,05	285,23	38,59%
	32051A06700079	506,46	195,80	38,66%
	32051A06700080	936,22	936,22	100,00%
	32051A06700081	53,86	43,07	79,98%
	32051A06700082	283,13	276,04	97,50%
	32051A06700088	50,67	50,67	100,00%
	32051A06700089	39,97	39,97	100,00%
	32051A06700090	52,09	52,09	100,00%
	32051A06700091	48,52	48,52	100,00%
	32051A06700092	48,18	48,18	100,00%
	32051A06700093	45,01	45,01	100,00%
	32051A06700094	56,21	56,21	100,00%
	32051A06700095	43,46	43,46	100,00%
	32051A06700096	52,97	52,97	100,00%
	32051A06700097	38,43	38,43	100,00%
	32051A06700098	96,65	96,65	100,00%
	32051A06700099	43,08	43,08	100,00%
	32051A06700100	773,66	315,91	40,83%
	32051A06700101	537,64	137,79	25,63%
	32051A06700102	748,86	211,68	28,27%
	32051A06700103	1381,09	954,65	69,12%
	32051A06700104	1334,13	1037,02	77,73%
	32051A06700106	2166,00	540,75	24,97%
	32051A06700109	190,76	178,58	93,61%
	32051A06700110	363,91	179,86	49,42%

Plano Nº 0302A-0705	Referencia Catastral	Superficie (m²)	Superficie Afectada (m²)	Porcentaxe Afectada
	32051A06700111	266,40	166,50	62,50%
	32051A06700112	325,82	213,22	65,44%
	32051A06700113	343,43	252,05	73,39%
	32051A06700114	198,06	139,99	70,68%
	32051A06700115	323,33	253,76	78,48%
	32051A06700116	235,76	235,76	100,00%
	32051A06700117	535,01	535,01	100,00%
	32051A06700141	1175,17	273,07	23,24%
	32051A06700142	231,10	231,10	100,00%
	32051A06700143	1532,43	481,24	31,40%
	32051A06700145	505,85	153,25	30,30%
	32051A06700146	481,07	174,90	36,36%
	32051A06700193	446,35	227,37	50,94%
	32051A06700194	139,09	139,09	100,00%
	32051A06700196	964,55	336,11	34,85%
	32051A06700197	443,15	76,57	17,28%
	32051A06700198	556,79	15,95	2,87%
	32051A06700202	372,62	203,05	54,49%
	32051A06700204	774,10	524,25	67,72%
	32051A06700206	535,05	525,01	98,12%
	32051A06700208	1143,77	1125,23	98,38%
	32051A06700209	333,07	333,07	100,00%
	32051A06700210	589,12	584,38	99,20%
	32051A06700211	304,72	304,72	100,00%
	32051A06700212	816,89	816,89	100,00%
	32051A06700213	466,13	466,13	100,00%
	32051A06700214	480,97	480,97	100,00%
	32051A06700411	418,42	60,43	14,44%
	32051A06700412	894,65	894,64	100,00%
	32051A06700413	306,42	306,42	100,00%
	32051A06700414	204,50	204,50	100,00%
	32051A06700415	196,66	196,66	100,00%
	32051A06700416	137,48	137,48	100,00%
	32051A06700417	234,17	234,17	100,00%
	32051A06700418	152,97	152,97	100,00%
	32051A06700419	157,83	157,83	100,00%
	32051A06700420	1361,17	1214,48	89,22%
	32051A06700424	97,73	97,73	100,00%
	32051A06700425	104,71	104,71	100,00%
	32051A06700426	41,79	41,79	100,00%
	32051A06700427	54,65	54,65	100,00%
	32051A06700428	44,21	40,87	92,44%
	32051A06700563	713,03	706,26	99,05%
	32051A06700571	576,55	122,14	21,18%
	32051A06700572	244,48	244,48	100,00%

Plano Nº 0302A-0705	Referencia Catastral	Superficie (m²)	Superficie Afectada (m²)	Porcentaxe Afectada
	32051A06700577	1207,60	273,43	22,64%
	32051A06700579	1322,07	144,01	10,89%
	32051A06700938	614,51	173,47	28,23%
	32051A06700958	620,46	620,45	100,00%
	32051A06700960	417,17	417,16	100,00%
	32051A06700961	896,98	896,98	100,00%
	32051A06700971	66,86	66,86	100,00%
	32051A06700973	150,87	150,87	100,00%
	32051A06700974	127,95	127,95	100,00%
	32051A06700975	70,62	70,62	100,00%
	32051A06700976	474,78	474,78	100,00%
	32051A06700977	159,49	54,07	33,90%
	32051A06700978	136,55	136,55	100,00%
	32051A06700979	159,55	159,55	100,00%
	32051A06700980	184,55	184,55	100,00%
	32051A06700981	501,82	501,82	100,00%
	32051A06700983	1472,69	369,82	25,11%
	32051A06700984	299,80	299,80	100,00%
	32051A06700985	237,92	237,92	100,00%
	32051A06700986	218,30	206,42	94,56%
	32051A06700987	48,92	48,92	100,00%
	32051A06700988	71,02	71,02	100,00%
	32051A06700989	79,37	79,37	100,00%
	32051A06700990	62,18	62,18	100,00%
	32051A06700991	64,72	51,39	79,41%
	32051A06700992	115,91	109,05	94,08%
	32051A06700993	179,49	179,49	100,00%
	32051A06700994	723,08	259,81	35,93%
	32051A06700995	401,32	24,52	6,11%
	32051A06701008	161,01	35,31	21,93%
	32051A06701062	3582,01	1545,73	43,15%
	32051A06701064	2914,89	1092,82	37,49%
	32051A06701067	167,87	167,87	100,00%
	32051A06701068	98,91	98,91	100,00%
	32051A06701070	390,75	390,75	100,00%
	32051A06701072	1396,07	1396,06	100,00%
	32051A06701073	1547,09	1547,09	100,00%
	32051A06701074	86,96	86,96	100,00%
	32051A06701076	431,74	431,74	100,00%
	32051A06701078	103,80	103,80	100,00%
	32051A06701079	834,79	101,09	12,11%
	32051A06701126	198,79	198,79	100,00%
	32051A06701127	61,53	61,53	100,00%
	32051A06701128	136,22	136,22	100,00%
	32051A06701129	81,35	81,35	100,00%

Plano Nº 0302A-0705	Referencia Catastral	Superficie (m²)	Superficie Afectada (m²)	Porcentaxe Afectada
	32051A06701153	736,53	736,53	100,00%
	32051A06701159	44,42	44,42	100,00%
	32051A06701160	770,91	542,72	70,40%
	32051A06701164	1586,65	1036,27	65,31%
	32051A06701165	946,85	350,49	37,02%
	32051A06701168	39,11	39,11	100,00%
	32051A06701169	39,24	39,24	100,00%
	32051A06701170	170,71	170,71	100,00%
	32051A06701171	53,74	53,74	100,00%
	32051A06701173	71,21	71,21	100,00%
	32051A06701177	258,52	258,52	100,00%
	32051A06701178	214,79	214,13	99,69%
	32051A06701179	229,14	217,79	95,05%
	32051A06701180	230,10	194,70	84,62%
	32051A06701181	941,94	324,00	34,40%
	32051A06701995	150,13	135,60	90,32%
	32051A06702007	613,24	159,40	25,99%
	32051A06702027	478,36	478,36	100,00%
	32051A06702039	39,79	39,79	100,00%
	32051A06800016	1709,60	1709,60	100,00%
	32051A06800019	861,40	861,39	100,00%
	32051A06800021	821,29	690,48	84,07%
	32051A06800023	2444,22	2261,09	92,51%
	32051A06800024	481,73	446,01	92,59%
	32051A06800025	456,70	456,70	100,00%
	32051A06800026	1373,13	1262,02	91,91%
	32051A06800028	2014,60	2014,60	100,00%
	32051A06800029	369,87	369,87	100,00%
	32051A06800030	355,13	355,13	100,00%
	32051A06800031	810,09	804,22	99,28%
	32051A06800032	537,15	537,15	100,00%
	32051A06800033	446,95	227,18	50,83%
	32051A06800034	334,14	94,95	28,42%
	32051A06800035	417,97	417,97	100,00%
	32051A06800036	214,92	214,92	100,00%
	32051A06800037	743,45	743,45	100,00%
	32051A06800038	1463,72	808,50	55,24%
	32051A06800040	626,47	626,46	100,00%
	32051A06800041	905,27	608,68	67,24%
	32051A06800042	512,98	512,98	100,00%
	32051A06800044	2292,91	2201,38	96,01%
	32051A06800045	1269,75	1269,75	100,00%
	32051A06800046	484,90	262,03	54,04%
	32051A06800047	451,77	346,84	76,77%
	32051A06800050	470,79	211,83	45,00%

Plano Nº 0302A-0705	Referencia Catastral	Superficie (m²)	Superficie Afectada (m²)	Porcentaxe Afectada
	32051A06800051	431,15	209,81	48,66%
	32051A06800052	450,01	198,54	44,12%
	32051A06800053	1393,06	553,81	39,76%
	32051A06800055	627,49	135,98	21,67%
	32051A06800056	645,74	181,10	28,05%
	32051A06800057	858,55	136,40	15,89%
	32051A06800058	733,10	68,41	9,33%
	32051A06800068	3820,97	302,43	7,91%
	32051A06800586	19606,04	2484,18	12,67%
	32051A06801466	703,27	695,56	98,90%
	32051A06801508	79,75	79,75	100,00%
	32051A06900025	37,85	37,85	100,00%
	32051A06900027	101,07	101,07	100,00%
	32051A06900028	10,05	10,05	100,00%
	32051A06900029	12,88	12,88	100,00%
	32051A06900030	45,39	45,39	100,00%
	32051A06900031	37,35	37,35	100,00%
	32051A06900034	38,31	38,31	100,00%
	32051A06900035	41,01	41,01	100,00%
	32051A06900036	36,09	36,09	100,00%
	32051A06900037	49,84	49,84	100,00%
	32051A06900038	42,73	42,73	100,00%
	32051A06900039	58,11	58,11	100,00%
	32051A06900040	53,59	53,59	100,00%
	32051A06900043	80,50	80,50	100,00%
	32051A06900044	172,93	172,93	100,00%
	32051A06900045	39,87	39,87	100,00%
	32051A06900046	70,05	70,05	100,00%
	32051A06900047	43,09	43,09	100,00%
	32051A06900048	33,23	33,23	100,00%
	32051A06900049	57,83	57,83	100,00%
	32051A06900050	41,04	41,04	100,00%
	32051A06900051	61,36	61,36	100,00%
	32051A06900053	40,97	40,97	100,00%
	32051A06900054	155,80	155,80	100,00%
	32051A06900055	49,49	49,49	100,00%
	32051A06900056	49,20	49,20	100,00%
	32051A06900057	86,08	86,08	100,00%
	32051A06900059	93,43	93,43	100,00%
	32051A06900060	91,69	91,69	100,00%
	32051A06900061	27,46	27,46	100,00%
	32051A06900062	36,61	36,61	100,00%
	32051A06900063	83,45	83,45	100,00%
	32051A06900064	35,16	35,16	100,00%
	32051A06900066	66,34	66,34	100,00%

Plano Nº 0302A-0705	Referencia Catastral	Superficie (m²)	Superficie Afectada (m²)	Porcentaxe Afectada
	32051A06900067	36,78	36,78	100,00%
	32051A06900068	36,16	36,16	100,00%
	32051A06900069	43,78	43,78	100,00%
	32051A06900070	45,86	45,86	100,00%
	32051A06900073	139,50	138,16	99,04%
	32051A06900074	50,74	44,89	88,46%
	32051A06900075	47,83	47,53	99,37%
	32051A06900076	57,12	57,12	100,00%
	32051A06900077	47,20	47,20	100,00%
	32051A06900078	108,36	108,36	100,00%
	32051A06900079	91,21	91,21	100,00%
	32051A06900080	26,85	26,85	100,00%
	32051A06900082	89,56	89,56	100,00%
	32051A06900084	37,52	37,52	100,00%
	32051A06900085	61,61	61,61	100,00%
	32051A06900086	41,67	41,67	100,00%
	32051A06900087	34,85	34,85	100,00%
	32051A06900088	53,48	53,48	100,00%
	32051A06900090	53,84	53,84	100,00%
	32051A06900091	121,76	121,76	100,00%
	32051A06900093	81,04	81,04	100,00%
	32051A06900096	40,03	40,03	100,00%
	32051A06900097	75,08	21,42	28,52%
	32051A06900098	83,31	30,72	36,87%
	32051A06900099	102,29	39,13	38,25%
	32051A06900100	122,34	45,05	36,82%
	32051A06900102	383,67	33,26	8,67%
	32051A06900112	164,67	164,67	100,00%
	32051A06900113	175,89	175,89	100,00%
	32051A06900114	555,50	555,50	100,00%
	32051A06900115	87,37	87,37	100,00%
	32051A06900116	338,02	338,02	100,00%
	32051A06900117	100,48	100,48	100,00%
	32051A06900118	88,45	88,45	100,00%
	32051A06900119	94,90	94,90	100,00%
	32051A06900125	224,52	224,51	100,00%
	32051A06900126	894,81	894,81	100,00%
	32051A06900128	679,62	508,79	74,86%
	32051A06900130	240,70	26,25	10,91%
	32051A06900131	799,06	274,71	34,38%
	32051A06900133	353,00	13,69	3,88%
	32051A06900136	85,71	85,71	100,00%
	32051A06900137	186,03	186,03	100,00%
	32051A06900140	3901,96	1453,43	37,25%
	32051A06900141	1108,39	591,17	53,34%

Plano Nº 0302A-0705	Referencia Catastral	Superficie (m²)	Superficie Afectada (m²)	Porcentaxe Afectada
	32051A06900142	511,90	140,83	27,51%
	32051A06900143	478,12	83,96	17,56%
	32051A06900146	1001,26	85,40	8,53%
	32051A06900193	336,18	29,22	8,69%
	32051A06900194	7891,25	5688,79	72,09%
	32051A06900195	363,53	146,77	40,37%
	32051A06900196	854,10	214,44	25,11%
	32051A06900207	1108,22	230,86	20,83%
	32051A06900208	586,16	149,69	25,54%
	32051A06900209	1669,97	152,06	9,11%
	32051A06900218	17350,78	5428,16	31,28%
	32051A06900860	31,05	31,05	100,00%
	32051A07100001	1864,02	840,91	45,11%
	32051A07100002	1061,43	323,87	30,51%
	32051A07100003	1080,12	42,96	3,98%
	32051A07100012	631,12	37,22	5,90%
	32051A07200013	337,01	301,77	89,54%
	32051A07200014	340,85	287,75	84,42%
	32051A07200015	253,01	253,01	100,00%
	32051A07200016	65,16	65,16	100,00%
	32051A07200017	34,42	34,42	100,00%
	32051A07200018	32,35	32,35	100,00%
	32051A07200019	46,22	46,22	100,00%
	32051A07200020	44,59	44,59	100,00%
	32051A07200021	36,19	36,19	100,00%
	32051A07200022	523,03	71,51	13,67%
	32051A07200023	619,88	100,04	16,14%
	32051A07200025	484,09	242,94	50,19%
	32051A07200030	538,13	403,15	74,92%
	32051A07200032	464,44	214,58	46,20%
	32051A07200033	106,23	106,23	100,00%
	32051A07200034	220,56	220,56	100,00%
	32051A07200035	372,15	192,80	51,81%
	32051A07200036	197,60	197,60	100,00%
	32051A07200037	146,69	146,69	100,00%
	32051A07200039	263,61	250,48	95,02%
	32051A07200040	464,62	449,88	96,83%
	32051A07200042	489,67	489,67	100,00%
	32051A07200043	170,70	170,70	100,00%
	32051A07200044	30,30	30,30	100,00%
	32051A07200045	52,83	52,83	100,00%
	32051A07200046	218,68	185,36	84,76%
	32051A07200047	87,28	87,28	100,00%
	32051A07200049	112,62	14,85	13,19%
	32051A07200050	236,71	75,86	32,05%

Plano Nº 0302A-0705	Referencia Catastral	Superficie (m²)	Superficie Afectada (m²)	Porcentaxe Afectada
	32051A07200051	529,27	528,55	99,86%
	32051A07200052	180,71	180,71	100,00%
	32051A07200053	1078,28	1078,28	100,00%
	32051A07200055	1527,77	1527,77	100,00%
	32051A07200056	793,71	416,55	52,48%
	32051A07200057	339,44	339,44	100,00%
	32051A07200061	371,25	34,99	9,42%
	32051A07200064	625,50	625,06	99,93%
	32051A07200065	58,95	58,95	100,00%
	32051A07200066	63,29	63,29	100,00%
	32051A07200067	81,86	81,86	100,00%
	32051A07200068	75,36	75,36	100,00%
	32051A07200069	36,93	36,93	100,00%
	32051A07200070	73,69	73,69	100,00%
	32051A07200071	73,01	73,01	100,00%
	32051A07200072	21,73	21,73	100,00%
	32051A07200073	54,95	54,95	100,00%
	32051A07200074	86,45	86,45	100,00%
	32051A07200075	97,58	97,58	100,00%
	32051A07200076	91,87	91,87	100,00%
	32051A07200077	385,13	385,13	100,00%
	32051A07200078	394,55	153,81	38,98%
	32051A07200085	81,68	81,68	100,00%
	32051A07200086	73,63	73,63	100,00%
	32051A07200089	70,07	70,07	100,00%
	32051A07200090	46,44	46,44	100,00%
	32051A07200103	1305,22	128,89	9,87%
	32051A07200104	127,16	127,16	100,00%
	32051A07200105	76,66	76,66	100,00%
	32051A07200106	61,58	61,58	100,00%
	32051A07200107	50,96	7,40	14,52%
	32051A07200108	79,84	28,37	35,54%
	32051A07200109	48,07	48,07	100,00%
	32051A07200110	117,73	117,73	100,00%
	32051A07200112	221,63	221,63	100,00%
	32051A07200114	60,19	60,19	100,00%
	32051A07200115	65,15	65,15	100,00%
	32051A07200116	100,72	100,72	100,00%
	32051A07200117	58,95	58,95	100,00%
	32051A07200118	75,29	75,29	100,00%
	32051A07200119	71,68	71,68	100,00%
	32051A07200120	82,55	82,55	100,00%
	32051A07200121	54,52	54,52	100,00%
	32051A07200122	334,91	98,10	29,29%
	32051A07200125	100,19	32,58	32,52%

Plano Nº 0302A-0705	Referencia Catastral	Superficie (m²)	Superficie Afectada (m²)	Porcentaxe Afectada
	32051A07200126	112,14	112,14	100,00%
	32051A07200127	135,31	135,31	100,00%
	32051A07200128	50,59	50,59	100,00%
	32051A07200129	30,60	30,60	100,00%
	32051A07200130	44,60	44,60	100,00%
	32051A07200131	43,82	43,82	100,00%
	32051A07200132	32,98	32,98	100,00%
	32051A07200133	83,95	83,95	100,00%
	32051A07200135	45,86	45,86	100,00%
	32051A07200136	42,88	42,88	100,00%
	32051A07200137	25,37	25,37	100,00%
	32051A07200138	33,22	33,22	100,00%
	32051A07200139	6778,90	3298,95	48,66%
	32051A07200141	372,41	21,77	5,84%
	32051A07200172	189,45	12,21	6,45%
	32051A07200173	363,46	40,79	11,22%
	32051A07200174	1096,93	1072,90	97,81%
	32051A07200175	335,67	333,97	99,49%
	32051A07200176	345,71	345,71	100,00%
	32051A07200177	243,05	243,05	100,00%
	32051A07200178	659,62	88,10	13,36%
	32051A07200180	1159,23	99,26	8,56%
	32051A07200181	1184,51	143,44	12,11%
	32051A07200184	91,39	91,39	100,00%
	32051A07200187	329,65	313,33	95,05%
	32051A07200188	286,03	195,40	68,31%
	32051A07200189	368,21	192,70	52,33%
	32051A07200790	373,85	373,85	100,00%
	32051A07300001	119,88	38,79	32,36%
	32051A07300002	215,21	79,79	37,08%
	32051A07300007	72,62	59,51	81,95%
	32051A07300008	337,10	337,10	100,00%
	32051A07300009	382,68	173,57	45,36%
	32051A07300010	382,63	203,93	53,30%
	32051A07300011	63,66	14,82	23,28%
	32051A07300012	64,20	12,92	20,13%
	32051A07300013	751,05	265,88	35,40%
	32051A07300014	454,84	454,84	100,00%
	32051A07300015	165,00	165,00	100,00%
	32051A07300016	1566,11	1566,11	100,00%
	32051A07300018	35,58	18,70	52,55%
	32051A07300022	33,37	33,37	100,00%
	32051A07300023	33,76	33,76	100,00%
	32051A07300024	23,69	23,69	100,00%
	32051A07300025	67,64	67,64	100,00%

Plano Nº 0302A-0705	Referencia Catastral	Superficie (m²)	Superficie Afectada (m²)	Porcentaxe Afectada
	32051A07300026	36,00	36,00	100,00%
	32051A07300027	43,36	43,36	100,00%
	32051A07300028	20,55	20,55	100,00%
	32051A07300029	20,56	20,56	100,00%
	32051A07300031	29,06	29,06	100,00%
	32051A07300032	10,89	10,89	100,00%
	32051A07300033	11,85	11,85	100,00%
	32051A07300034	54,57	54,57	100,00%
	32051A07300035	17,88	17,88	100,00%
	32051A07300036	11,03	11,03	100,00%
	32051A07300037	9,19	9,19	100,00%
	32051A07300038	11,78	11,78	100,00%
	32051A07300039	6,52	6,52	100,00%
	32051A07300041	7,62	7,62	100,00%
	32051A07300042	20,39	20,39	100,00%
	32051A07300043	58,54	58,54	100,00%
	32051A07300045	13,52	13,52	100,00%
	32051A07300046	17,03	17,03	100,00%
	32051A07300047	13,62	13,62	100,00%
	32051A07300048	13,19	13,19	100,00%
	32051A07300049	148,81	148,81	100,00%
	32051A07300050	32,02	32,02	100,00%
	32051A07300051	26,15	26,15	100,00%
	32051A07300052	23,49	23,49	100,00%
	32051A07300053	23,78	23,78	100,00%
	32051A07300054	15,72	15,72	100,00%
	32051A07300055	14,04	14,04	100,00%
	32051A07300056	21,93	21,93	100,00%
	32051A07300057	23,29	23,29	100,00%
	32051A07300058	30,36	30,36	100,00%
	32051A07300059	115,81	115,81	100,00%
	32051A07300060	60,06	60,06	100,00%
	32051A07300061	204,72	204,72	100,00%
	32051A07300062	30,58	30,58	100,00%
	32051A07300063	33,42	33,42	100,00%
	32051A07300064	30,12	30,12	100,00%
	32051A07300065	83,44	83,44	100,00%
	32051A07300066	95,44	95,44	100,00%
	32051A07300067	71,05	71,05	100,00%
	32051A07300070	37,39	37,39	100,00%
	32051A07300071	42,29	42,29	100,00%
	32051A07300072	20,86	20,86	100,00%
	32051A07300073	14,13	14,13	100,00%
	32051A07300074	14,69	14,69	100,00%
	32051A07300075	21,49	21,49	100,00%

Plano Nº 0302A-0705	Referencia Catastral	Superficie (m²)	Superficie Afectada (m²)	Porcentaxe Afectada
	32051A07300076	15,98	15,98	100,00%
	32051A07300077	56,15	56,15	100,00%
	32051A07300079	34,55	34,55	100,00%
	32051A07300080	24,82	24,82	100,00%
	32051A07300081	29,21	29,21	100,00%
	32051A07300082	37,64	37,64	100,00%
	32051A07300083	38,31	38,31	100,00%
	32051A07300084	45,86	45,86	100,00%
	32051A07300085	42,42	42,42	100,00%
	32051A07300086	390,09	390,09	100,00%
	32051A07300087	21,46	21,46	100,00%
	32051A07300088	20,56	20,56	100,00%
	32051A07300089	46,68	46,68	100,00%
	32051A07300090	12,80	12,80	100,00%
	32051A07300091	12,63	12,63	100,00%
	32051A07300092	76,98	76,98	100,00%
	32051A07300093	95,18	95,18	100,00%
	32051A07300094	87,61	87,61	100,00%
	32051A07300096	47,75	47,75	100,00%
	32051A07300097	27,44	27,44	100,00%
	32051A07300098	42,99	42,99	100,00%
	32051A07300099	66,46	66,46	100,00%
	32051A07300100	100,65	100,65	100,00%
	32051A07300101	63,26	63,26	100,00%
	32051A07300102	65,07	65,07	100,00%
	32051A07300106	101,00	101,00	100,00%
	32051A07300108	11,26	11,26	100,00%
	32051A07300109	10,02	10,02	100,00%
	32051A07300110	11,85	11,85	100,00%
	32051A07300111	13,84	13,84	100,00%
	32051A07300112	14,54	14,54	100,00%
	32051A07300113	16,14	16,14	100,00%
	32051A07300114	17,98	17,98	100,00%
	32051A07300115	26,98	26,98	100,00%
	32051A07300116	25,64	25,64	100,00%
	32051A07300117	20,61	20,61	100,00%
	32051A07300118	20,14	20,14	100,00%
	32051A07300120	27,93	27,93	100,00%
	32051A07300121	31,92	31,92	100,00%
	32051A07300122	62,20	62,20	100,00%
	32051A07300123	137,16	137,16	100,00%
	32051A07300124	28,73	28,73	100,00%
	32051A07300125	29,52	29,52	100,00%
	32051A07300126	113,26	113,26	100,00%
	32051A07300127	38,56	38,56	100,00%

Plano Nº 0302A-0705	Referencia Catastral	Superficie (m²)	Superficie Afectada (m²)	Porcentaxe Afectada
	32051A07300128	52,91	52,91	100,00%
	32051A07300129	19,93	19,93	100,00%
	32051A07300130	22,17	22,17	100,00%
	32051A07300131	24,63	24,63	100,00%
	32051A07300132	39,30	39,30	100,00%
	32051A07300134	13,17	13,17	100,00%
	32051A07300138	6,42	6,42	100,00%
	32051A07300139	7,63	7,63	100,00%
	32051A07300140	12,46	12,46	100,00%
	32051A07300141	59,67	59,67	100,00%
	32051A07300142	27,94	27,94	100,00%
	32051A07300143	30,68	30,68	100,00%
	32051A07300145	16,79	16,79	100,00%
	32051A07300146	22,06	22,06	100,00%
	32051A07300147	37,15	37,15	100,00%
	32051A07300149	19,42	19,42	100,00%
	32051A07300150	7,95	7,95	100,00%
	32051A07300151	7,07	7,07	100,00%
	32051A07300152	6,11	6,11	100,00%
	32051A07300153	5,62	5,62	100,00%
	32051A07300154	5,51	5,51	100,00%
	32051A07300155	4,97	4,97	100,00%
	32051A07300156	13,94	13,94	100,00%
	32051A07300157	7,58	7,58	100,00%
	32051A07300158	8,96	8,96	100,00%
	32051A07300159	38,93	38,93	100,00%
	32051A07300160	13,01	13,01	100,00%
	32051A07300161	52,06	52,06	100,00%
	32051A07300162	44,09	44,09	100,00%
	32051A07300165	107,14	107,14	100,00%
	32051A07300166	63,34	63,34	100,00%
	32051A07300167	51,89	51,89	100,00%
	32051A07300168	14,14	14,14	100,00%
	32051A07300174	35,69	35,69	100,00%
	32051A07300175	29,25	29,25	100,00%
	32051A07300177	18,09	18,09	100,00%
	32051A07300179	32,50	32,50	100,00%
	32051A07300180	30,83	30,83	100,00%
	32051A07300181	21,00	21,00	100,00%
	32051A07300182	37,64	37,64	100,00%
	32051A07300183	47,17	47,17	100,00%
	32051A07300184	7,14	7,14	100,00%
	32051A07300185	6,21	6,21	100,00%
	32051A07300186	5,09	5,09	100,00%
	32051A07300187	8,19	8,19	100,00%

Plano Nº 0302A-0705	Referencia Catastral	Superficie (m²)	Superficie Afectada (m²)	Porcentaxe Afectada
	32051A07300188	5,25	5,25	100,00%
	32051A07300189	6,08	6,08	100,00%
	32051A07300190	5,56	5,56	100,00%
	32051A07300191	5,04	5,04	100,00%
	32051A07300192	12,48	12,48	100,00%
	32051A07300193	14,46	14,46	100,00%
	32051A07300195	15,89	15,89	100,00%
	32051A07300196	22,01	22,01	100,00%
	32051A07300197	10,16	10,16	100,00%
	32051A07300198	18,43	18,43	100,00%
	32051A07300199	16,29	16,29	100,00%
	32051A07300200	24,86	24,86	100,00%
	32051A07300201	10,08	10,08	100,00%
	32051A07300202	9,79	9,79	100,00%
	32051A07300203	7,53	7,53	100,00%
	32051A07300204	28,81	28,81	100,00%
	32051A07300205	28,56	28,56	100,00%
	32051A07300206	6,57	6,57	100,00%
	32051A07300207	55,60	55,60	100,00%
	32051A07300208	14,44	14,44	100,00%
	32051A07300209	12,48	12,48	100,00%
	32051A07300210	10,68	10,68	100,00%
	32051A07300211	12,65	12,65	100,00%
	32051A07300212	10,31	10,31	100,00%
	32051A07300213	7,86	7,86	100,00%
	32051A07300215	5,74	5,74	100,00%
	32051A07300216	6,38	6,38	100,00%
	32051A07300217	11,89	11,89	100,00%
	32051A07300218	15,80	15,80	100,00%
	32051A07300219	11,79	11,79	100,00%
	32051A07300220	17,17	17,17	100,00%
	32051A07300221	33,38	33,38	100,00%
	32051A07300224	42,11	42,11	100,00%
	32051A07300226	23,31	23,31	100,00%
	32051A07300227	25,55	25,55	100,00%
	32051A07300230	9,70	9,70	100,00%
	32051A07300231	20,54	20,54	100,00%
	32051A07300232	15,86	15,86	100,00%
	32051A07300233	10,28	10,28	100,00%
	32051A07300234	9,91	9,91	100,00%
	32051A07300235	11,96	11,96	100,00%
	32051A07300236	4,44	4,44	100,00%
	32051A07300237	12,19	12,19	100,00%
	32051A07300238	12,40	12,40	100,00%
	32051A07300239	10,61	10,61	100,00%

Plano Nº 0302A-0705	Referencia Catastral	Superficie (m²)	Superficie Afectada (m²)	Porcentaxe Afectada
	32051A07300240	11,52	11,52	100,00%
	32051A07300241	8,44	8,44	100,00%
	32051A07300242	12,96	12,96	100,00%
	32051A07300243	6,88	6,88	100,00%
	32051A07300244	6,57	6,57	100,00%
	32051A07300245	12,37	12,37	100,00%
	32051A07300246	8,08	8,08	100,00%
	32051A07300247	11,67	11,67	100,00%
	32051A07300248	28,89	28,89	100,00%
	32051A07300249	16,76	16,76	100,00%
	32051A07300250	16,34	16,34	100,00%
	32051A07300251	7,86	7,86	100,00%
	32051A07300252	10,75	10,75	100,00%
	32051A07300253	13,18	13,18	100,00%
	32051A07300254	21,26	21,26	100,00%
	32051A07300255	20,80	20,80	100,00%
	32051A07300256	17,99	17,99	100,00%
	32051A07300257	19,86	19,86	100,00%
	32051A07300258	12,11	12,11	100,00%
	32051A07300259	9,92	9,92	100,00%
	32051A07300260	17,34	17,34	100,00%
	32051A07300261	21,57	21,57	100,00%
	32051A07300262	12,84	12,84	100,00%
	32051A07300263	125,77	125,77	100,00%
	32051A07300264	74,84	74,84	100,00%
	32051A07300265	49,93	49,93	100,00%
	32051A07300266	51,87	51,87	100,00%
	32051A07300267	81,21	81,21	100,00%
	32051A07300268	125,61	125,61	100,00%
	32051A07300272	124,58	124,58	100,00%
	32051A07300273	346,01	346,01	100,00%
	32051A07300275	68,79	68,79	100,00%
	32051A07300276	45,49	45,49	100,00%
	32051A07300277	53,47	53,47	100,00%
	32051A07300278	178,04	178,04	100,00%
	32051A07300279	22,61	22,61	100,00%
	32051A07300280	19,69	19,69	100,00%
	32051A07300366	48,24	48,24	100,00%
	32051A07300367	45,51	45,51	100,00%
	32051A07300368	46,06	46,06	100,00%
	32051A07300369	39,62	39,62	100,00%
	32051A07300370	23,83	23,83	100,00%
	32051A07300371	16,04	16,04	100,00%
	32051A07300372	13,55	13,55	100,00%
	32051A07300373	8,54	8,54	100,00%

Plano Nº 0302A-0705	Referencia Catastral	Superficie (m²)	Superficie Afectada (m²)	Porcentaxe Afectada
	32051A07300374	9,12	9,12	100,00%
	32051A07300375	11,80	11,80	100,00%
	32051A07300376	9,50	9,50	100,00%
	32051A07300377	16,36	16,36	100,00%
	32051A07300378	38,95	38,95	100,00%
	32051A07300381	21,72	21,72	100,00%
	32051A07300382	19,83	19,83	100,00%
	32051A07300383	17,44	17,44	100,00%
	32051A07300384	13,11	13,11	100,00%
	32051A07300385	15,69	15,68	100,00%
	32051A07300386	70,34	70,34	100,00%
	32051A07300389	16,14	16,14	100,00%
	32051A07300390	14,54	14,54	100,00%
	32051A07300391	14,05	14,05	100,00%
	32051A07300392	12,94	12,94	100,00%
	32051A07300393	10,13	10,13	100,00%
	32051A07300394	15,91	15,91	100,00%
	32051A07300395	17,03	17,03	100,00%
	32051A07300396	16,45	16,45	100,00%
	32051A07300397	10,65	10,65	100,00%
	32051A07300398	13,15	13,15	100,00%
	32051A07300399	11,76	11,76	100,00%
	32051A07300400	25,89	25,89	100,00%
	32051A07300401	47,28	47,28	100,00%
	32051A07300402	91,36	91,36	100,00%
	32051A07300403	33,26	33,26	100,00%
	32051A07300404	25,06	25,06	100,00%
	32051A07300405	25,39	25,39	100,00%
	32051A07300406	21,86	21,86	100,00%
	32051A07300407	23,96	23,96	100,00%
	32051A07300408	42,29	42,29	100,00%
	32051A07300410	52,49	52,49	100,00%
	32051A07300411	74,74	74,74	100,00%
	32051A07300412	86,05	86,05	100,00%
	32051A07300413	25,57	25,57	100,00%
	32051A07300414	24,94	24,94	100,00%
	32051A07300415	48,19	48,19	100,00%
	32051A07300416	45,26	45,26	100,00%
	32051A07300417	51,89	51,89	100,00%
	32051A07300420	26,69	26,69	100,00%
	32051A07300421	80,79	80,79	100,00%
	32051A07300422	39,44	39,44	100,00%
	32051A07300423	52,60	52,60	100,00%
	32051A07300425	13,83	13,83	100,00%
	32051A07300426	23,92	23,92	100,00%

Plano Nº 0302A-0705	Referencia Catastral	Superficie (m²)	Superficie Afectada (m²)	Porcentaxe Afectada
	32051A07300427	34,49	34,49	100,00%
	32051A07300428	124,79	124,79	100,00%
	32051A07300429	17,60	17,60	100,00%
	32051A07300430	15,72	15,72	100,00%
	32051A07300431	25,99	25,99	100,00%
	32051A07300432	18,02	18,02	100,00%
	32051A07300433	22,73	22,73	100,00%
	32051A07300437	21,36	21,36	100,00%
	32051A07300438	6,61	6,61	100,00%
	32051A07300439	26,93	26,93	100,00%
	32051A07300440	33,17	33,17	100,00%
	32051A07300442	21,76	21,76	100,00%
	32051A07300445	6,07	6,07	100,00%
	32051A07300446	25,85	25,85	100,00%
	32051A07300447	19,54	19,54	100,00%
	32051A07300448	217,88	217,88	100,00%
	32051A07300449	80,88	80,88	100,00%
	32051A07300450	37,27	37,27	100,00%
	32051A07300451	170,42	170,42	100,00%
	32051A07300452	169,25	169,25	100,00%
	32051A07300453	112,93	112,93	100,00%
	32051A07300457	81,05	81,05	100,00%
	32051A07300458	101,50	101,50	100,00%
	32051A07300460	9,68	9,68	100,00%
	32051A07300461	116,43	116,43	100,00%
	32051A07300462	27,88	27,88	100,00%
	32051A07300463	33,64	33,64	100,00%
	32051A07300464	20,37	20,37	100,00%
	32051A07300465	20,85	20,85	100,00%
	32051A07300466	28,42	28,42	100,00%
	32051A07300467	60,70	60,70	100,00%
	32051A07300468	103,67	103,67	100,00%
	32051A07300469	125,87	97,99	77,85%
	32051A07300470	56,03	56,03	100,00%
	32051A07300471	50,46	50,46	100,00%
	32051A07300472	135,00	135,00	100,00%
	32051A07300474	91,95	91,95	100,00%
	32051A07300475	31,72	31,72	100,00%
	32051A07300476	12,38	12,38	100,00%
	32051A07300477	15,12	15,11	99,93%
	32051A07300478	10,16	8,89	87,54%
	32051A07300479	8,83	4,67	52,87%
	32051A07300481	26,87	26,87	100,00%
	32051A07300482	31,87	25,66	80,51%
	32051A07300483	19,46	7,49	38,49%

Plano Nº 0302A-0705	Referencia Catastral	Superficie (m²)	Superficie Afectada (m²)	Porcentaxe Afectada
	32051A07300551	62,16	34,50	55,50%
	32051A07300552	131,97	49,70	37,66%
	32051A07300554	14,22	14,22	100,00%
	32051A07300555	6,44	6,44	100,00%
	32051A07300556	38,24	38,24	100,00%
	32051A07300558	91,66	62,88	68,60%
	32051A07300559	44,65	44,65	100,00%
	32051A07300560	94,11	89,02	94,59%
	32051A07300561	60,90	60,90	100,00%
	32051A07300562	57,45	56,93	99,11%
	32051A07300564	33,17	33,17	100,00%
	32051A07300565	25,85	25,85	100,00%
	32051A07300567	28,95	28,95	100,00%
	32051A07300569	9,43	9,43	100,00%
	32051A07300570	15,14	15,14	100,00%
	32051A07300571	11,90	11,90	100,00%
	32051A07300572	10,59	10,59	100,00%
	32051A07300573	12,51	12,51	100,00%
	32051A07300574	11,01	11,01	100,00%
	32051A07300575	10,15	10,15	100,00%
	32051A07300576	11,01	11,01	100,00%
	32051A07300577	10,68	10,68	100,00%
	32051A07300578	113,72	113,72	100,00%
	32051A07300579	68,62	68,62	100,00%
	32051A07300580	18,92	18,92	100,00%
	32051A07300581	26,15	26,15	100,00%
	32051A07300582	31,49	31,49	100,00%
	32051A07300583	21,33	19,33	90,59%
	32051A07300584	23,03	23,03	100,00%
	32051A07300585	118,90	76,51	64,34%
	32051A07300587	14,47	10,28	71,01%
	32051A07300588	15,04	15,04	100,00%
	32051A07300589	49,89	31,64	63,42%
	32051A07300590	12,95	11,12	85,82%
	32051A07300594	11,83	6,61	55,90%
	32051A07300595	11,70	6,91	59,09%
	32051A07300596	37,06	6,58	17,75%
	32051A07300600	22,29	8,41	37,75%
	32051A07300601	21,86	21,86	100,00%
	32051A07300602	37,86	25,94	68,52%
	32051A07300605	24,45	19,17	78,40%
	32051A07300620	15,89	9,82	61,78%
	32051A07300621	12,69	7,51	59,17%
	32051A07300704	31,53	15,41	48,86%
	32051A07300705	23,13	12,60	54,47%

Plano Nº 0302A-0705	Referencia Catastral	Superficie (m²)	Superficie Afectada (m²)	Porcentaxe Afectada
	32051A07300707	28,21	21,91	77,67%
	32051A07300712	177,99	177,99	100,00%
	32051A07300713	44,18	44,18	100,00%
	32051A07300714	65,34	65,34	100,00%
	32051A07300717	113,97	113,97	100,00%
	32051A07300718	137,71	137,71	100,00%
	32051A07300720	63,60	63,60	100,00%
	32051A07300721	103,20	103,20	100,00%
	32051A07300722	136,85	136,85	100,00%
	32051A07300723	57,89	57,89	100,00%
	32051A07300724	52,99	52,99	100,00%
	32051A07300725	30,85	30,85	100,00%
	32051A07300726	136,76	136,76	100,00%
	32051A07300728	72,54	72,54	100,00%
	32051A07300732	165,95	165,95	100,00%
	32051A07300733	189,48	27,21	14,36%
	32051A07300734	336,77	185,05	54,95%
	32051A07300735	178,59	159,80	89,48%
	32051A07300737	181,06	69,75	38,52%
	32051A07300738	188,23	17,57	9,33%
	32051A07300740	44,25	13,82	31,24%
	32051A07300747	52,66	9,55	18,14%
	32051A07300751	74,32	41,90	56,37%
	32051A07300775	17,89	17,69	98,88%
	32051A07300779	89,27	6,49	7,27%
	32051A07300780	31,04	31,04	100,00%
	32051A07300781	126,24	106,59	84,43%
	32051A07300782	30,77	30,77	100,00%
	32051A07300785	32,98	9,21	27,92%
	32051A07300787	36,37	31,56	86,78%
	32051A07300788	34,33	31,57	91,96%
	32051A07300789	35,41	3,01	8,50%
	32051A07300790	52,34	52,16	99,66%
	32051A07300791	13,07	3,41	26,05%
	32051A07300794	13,27	4,45	33,51%
	32051A07300795	30,55	30,55	100,00%
	32051A07300796	10,94	5,38	49,18%
	32051A07300798	18,64	18,64	100,00%
	32051A07300799	19,33	3,23	16,72%
	32051A07300800	21,36	21,36	100,00%
	32051A07300801	27,05	27,05	100,00%
	32051A07300802	33,85	33,85	100,00%
	32051A07300803	16,96	16,96	99,99%
	32051A07300806	29,61	27,04	91,30%
	32051A07300807	826,94	826,94	100,00%

Plano Nº 0302A-0705	Referencia Catastral	Superficie (m²)	Superficie Afectada (m²)	Porcentaxe Afectada
	32051A07300809	65,87	65,87	100,00%
	32051A07300811	25,41	25,41	100,00%
	32051A07300812	49,05	49,05	100,00%
	32051A07300813	43,13	43,13	100,00%
	32051A07300814	39,97	39,97	100,00%
	32051A07300819	35,18	35,17	100,00%
	32051A07300824	419,61	273,77	65,24%
	32051A07300884	106,90	106,90	100,00%
	32051A07300887	39,64	39,64	100,00%
	32051A07300890	20,06	20,06	100,00%
	32051A07300891	19,27	19,27	100,00%
	32051A07300892	42,81	42,81	100,00%
	32051A07300893	38,59	38,59	100,00%
	32051A07300894	133,23	133,23	100,00%
	32051A07300895	228,21	228,21	100,00%
	32051A07300898	112,05	112,05	100,00%
	32051A07300899	109,06	109,06	100,00%
	32051A07300900	99,86	99,86	100,00%
	32051A07300901	21,46	19,86	92,56%
	32051A07300902	23,05	23,05	100,00%
	32051A07300903	22,74	22,74	100,00%
	32051A07300904	33,35	33,35	100,00%
	32051A07300905	44,96	44,96	100,00%
	32051A07300906	51,89	51,89	100,00%
	32051A07300907	73,29	73,29	100,00%
	32051A07300908	67,65	67,65	100,00%
	32051A07300909	63,84	63,84	100,00%
	32051A07300910	73,45	73,45	100,00%
	32051A07300911	66,77	32,78	49,10%
	32051A07300983	5207,99	418,14	8,03%
	32051A07301040	287,05	287,05	100,00%
	32051A07301041	252,20	252,20	100,00%
	32051A07301043	41,99	41,99	100,00%
	32051A07301046	2464,31	159,88	6,49%
	32051A07301047	1568,78	1184,10	75,48%
	32051A07301048	16,35	16,35	100,00%
	32051A07301050	31,76	31,76	100,00%
	32051A07301051	31,83	31,83	100,00%
	32051A07301052	34,08	34,08	100,00%
	32051A07301055	129,09	40,40	31,30%
	32051A08200001	292,16	6,44	2,20%
	32051A08200003	150,51	26,82	17,82%
	32051A08200006	128,29	43,27	33,73%
	32051A08200007	206,31	44,83	21,73%
	32051A08200008	346,79	91,57	26,41%

Plano Nº 0302A-0705	Referencia Catastral	Superficie (m²)	Superficie Afectada (m²)	Porcentaxe Afectada
	32051A08200011	161,76	65,52	40,50%
	32051A08200012	164,22	53,72	32,71%
	32051A08200013	161,40	46,62	28,89%
	32051A08200014	179,80	54,05	30,06%
	32051A08200015	150,12	48,19	32,10%
	32051A08200016	522,74	198,29	37,93%
	32051A08200017	496,80	316,88	63,78%
	32051A08200019	385,60	275,33	71,40%
	32051A08200020	350,16	272,64	77,86%
	32051A08200021	422,43	353,36	83,65%
	32051A08200024	622,49	372,90	59,90%
	32051A08200027	202,65	114,60	56,55%
	32051A08200028	131,47	63,98	48,67%
	32051A08200030	555,33	139,49	25,12%
	32051A08200054	65,53	7,62	11,63%
	32051A08200055	91,78	43,89	47,82%
	32051A08200056	89,05	89,05	100,00%
	32051A08200057	62,66	58,36	93,14%
	32051A08200058	44,29	44,29	100,00%
	32051A08200060	30,76	30,76	100,00%
	32051A08200062	54,84	54,84	100,00%
	32051A08200063	46,98	46,98	100,00%
	32051A08200065	69,34	69,34	100,00%
	32051A08200066	17,86	17,86	100,00%
	32051A08200067	12,12	12,12	100,00%
	32051A08200070	149,93	149,93	100,00%
	32051A08200074	492,29	492,29	100,00%
	32051A08200075	596,11	596,11	100,00%
	32051A08200076	178,50	178,50	100,00%
	32051A08200077	146,76	34,94	23,81%
	32051A08200092	24,09	24,09	100,00%
	32051A08200093	23,64	23,64	100,00%
	32051A08200094	25,46	25,46	100,00%
	32051A08200095	19,05	19,05	100,00%
	32051A08200096	17,82	17,82	100,00%
	32051A08200098	113,12	113,05	99,94%
	32051A08200099	81,92	81,92	100,00%
	32051A08200100	111,40	111,40	100,00%
	32051A08200101	109,14	109,14	100,00%
	32051A08200102	135,28	135,28	100,00%
	32051A08200103	81,98	81,98	100,00%
	32051A08200104	48,03	48,03	100,00%
	32051A08200105	70,56	70,56	100,00%
	32051A08200106	126,58	126,58	100,00%
	32051A08200107	121,86	121,86	100,00%

Plano Nº 0302A-0705	Referencia Catastral	Superficie (m²)	Superficie Afectada (m²)	Porcentaxe Afectada
	32051A08200108	112,16	112,16	100,00%
	32051A08200109	125,88	125,88	100,00%
	32051A08200110	115,88	115,88	100,00%
	32051A08200111	359,53	359,53	100,00%
	32051A08200112	32,06	32,06	100,00%
	32051A08200113	36,48	36,48	100,00%
	32051A08200114	34,91	34,91	100,00%
	32051A08200115	26,60	26,60	100,00%
	32051A08200116	36,92	36,92	100,00%
	32051A08200117	38,74	38,74	100,00%
	32051A08200118	26,61	26,61	100,00%
	32051A08200119	15,92	15,92	100,00%
	32051A08200120	163,93	163,93	100,00%
	32051A08200121	223,56	223,56	100,00%
	32051A08200122	106,99	106,99	100,00%
	32051A08200123	42,54	42,54	100,00%
	32051A08200124	43,15	43,15	100,00%
	32051A08200125	51,02	51,02	100,00%
	32051A08200126	70,22	70,22	100,00%
	32051A08200129	159,42	159,42	100,00%
	32051A08200130	293,55	286,37	97,56%
	32051A08200131	207,80	105,43	50,73%
	32051A08200138	230,01	103,79	45,13%
	32051A08200139	130,90	87,55	66,88%
	32051A08200140	281,62	242,98	86,28%
	32051A08200141	241,74	120,94	50,03%
	32051A08200143	229,81	152,15	66,21%
	32051A08200149	80,41	80,41	100,00%
	32051A08200150	71,51	71,51	100,00%
	32051A08200151	39,45	39,45	100,00%
	32051A08200152	196,16	196,16	100,00%
	32051A08200154	123,87	34,24	27,64%
	32051A08200155	133,38	133,38	100,00%
	32051A08200157	446,13	270,68	60,67%
	32051A08200175	23,92	15,71	65,66%
	32051A08200176	21,81	21,81	100,00%
	32051A08200177	23,22	23,22	100,00%
	32051A08200179	44,24	44,24	100,00%
	32051A08200180	27,16	27,16	100,00%
	32051A08200181	30,07	30,07	100,00%
	32051A08200182	41,22	41,22	100,00%
	32051A08200183	49,56	49,56	100,00%
	32051A08200184	277,11	277,11	100,00%
	32051A08200185	318,26	318,26	100,00%
	32051A08200186	569,12	569,11	100,00%

Plano Nº 0302A-0705	Referencia Catastral	Superficie (m²)	Superficie Afectada (m²)	Porcentaxe Afectada
	32051A08200188	104,37	104,37	100,00%
	32051A08200205	110,26	110,26	100,00%
	32051A08200206	217,56	101,63	46,71%
	32051A08200207	178,69	82,48	46,16%
	32051A08200208	1144,25	693,55	60,61%
	32051A08200209	54,09	54,09	100,00%
	32051A08200211	71,68	71,68	100,00%
	32051A08200212	82,40	82,40	100,00%
	32051A08200213	54,29	54,29	100,00%
	32051A08200214	435,74	258,10	59,23%
	32051A08200215	207,56	207,56	100,00%
	32051A08200216	29,48	29,48	100,00%
	32051A08200217	32,26	32,26	100,00%
	32051A08200218	23,49	23,49	100,00%
	32051A08200220	79,35	19,39	24,43%
	32051A08200221	47,51	47,51	100,00%
	32051A08200222	49,74	49,74	100,00%
	32051A08200223	22,14	22,14	100,00%
	32051A08200224	6,84	6,84	100,00%
	32051A08200225	8,31	8,31	100,00%
	32051A08200226	71,24	71,24	100,00%
	32051A08200227	80,71	80,71	100,00%
	32051A08200228	72,34	72,34	100,00%
	32051A08200229	132,06	132,06	100,00%
	32051A08200230	96,84	96,84	100,00%
	32051A08200231	78,76	78,76	100,00%
	32051A08200232	46,84	46,84	100,00%
	32051A08200233	41,49	41,49	100,00%
	32051A08200234	19,43	16,56	85,22%
	32051A08200235	43,19	22,94	53,11%
	32051A08200236	21,66	13,32	61,49%
	32051A08200237	19,43	13,47	69,29%
	32051A08200238	19,65	19,65	100,00%
	32051A08200239	22,19	22,19	100,00%
	32051A08200241	51,74	46,73	90,33%
	32051A08200273	62,96	62,96	100,00%
	32051A08200857	26,04	22,65	86,98%
	32051A08200858	19,58	17,61	89,93%
	32051A08200859	39,10	36,35	92,97%
	32051A08200860	35,70	32,75	91,72%
	32051A08200861	17,74	15,69	88,44%
	32051A08200865	198,64	197,56	99,46%
	32051A08200868	81,21	81,21	100,00%
	32051A08200869	160,23	160,23	100,00%
	32051A08200871	124,43	124,43	100,00%

Plano Nº 0302A-0705	Referencia Catastral	Superficie (m²)	Superficie Afectada (m²)	Porcentaxe Afectada
	32051A08300005	2272,35	624,30	27,47%
	32051A08300006	390,63	390,63	100,00%
	32051A08300007	168,01	168,01	100,00%
	32051A08300008	1116,53	1116,53	100,00%
	32051A08300009	2283,35	2283,35	100,00%
	32051A08300011	485,37	485,37	100,00%
	32051A08300012	1247,35	1196,82	95,95%
	32051A08300013	731,69	496,73	67,89%
	32051A08300014	624,29	227,18	36,39%
	32051A08300022	555,29	555,29	100,00%
	32051A08300023	165,80	165,80	100,00%
	32051A08300024	122,27	122,27	100,00%
	32051A08300025	211,59	211,59	100,00%
	32051A08300026	74,41	74,41	100,00%
	32051A08300027	53,91	53,91	100,00%
	32051A08300028	42,61	42,61	100,00%
	32051A08300029	48,11	48,11	100,00%
	32051A08300030	50,17	50,17	100,00%
	32051A08300031	125,33	125,33	100,00%
	32051A08300032	57,65	57,65	100,00%
	32051A08300033	46,01	46,01	100,00%
	32051A08300037	82,60	36,39	44,06%
	32051A08300038	87,94	40,89	46,50%
	32051A08300039	44,48	44,48	100,00%
	32051A08300041	96,89	96,89	100,00%
	32051A08300044	104,43	25,88	24,79%
	32051A08300045	32,85	32,85	100,00%
	32051A08300051	34,72	34,72	100,00%
	32051A08300052	40,67	40,67	100,00%
	32051A08300053	40,99	40,99	100,00%
	32051A08300054	42,16	42,16	100,00%
	32051A08300055	43,68	43,68	100,00%
	32051A08300056	38,55	38,55	100,00%
	32051A08300057	371,03	371,03	100,00%
	32051A08300058	36,84	36,84	100,00%
	32051A08300059	214,42	214,42	100,00%
	32051A08300060	278,53	265,96	95,49%
	32051A08300061	288,94	288,94	100,00%
	32051A08300062	186,11	186,11	100,00%
	32051A08300063	183,87	183,87	100,00%
	32051A08300064	677,41	677,41	100,00%
	32051A08300065	722,56	421,86	58,38%
	32051A08300068	433,47	262,08	60,46%
	32051A08300069	284,47	109,61	38,53%
	32051A08300070	340,04	81,14	23,86%

Plano Nº 0302A-0705	Referencia Catastral	Superficie (m²)	Superficie Afectada (m²)	Porcentaxe Afectada
	32051A08300071	320,23	87,13	27,21%
	32051A08300072	267,69	70,24	26,24%
	32051A08300073	670,93	263,53	39,28%
	32051A08300074	266,07	71,05	26,70%
	32051A08300075	334,97	307,65	91,84%
	32051A08300079	720,35	448,12	62,21%
	32051A08300080	182,07	104,99	57,66%
	32051A08300089	374,61	122,86	32,80%
	32051A08300090	329,81	70,98	21,52%
	32051A08300091	375,10	58,29	15,54%
	32051A08300092	354,89	10,62	2,99%
	32051A08300127	496,15	145,44	29,31%
	32051A08300128	492,89	316,27	64,17%
	32051A08300129	411,92	405,63	98,47%
	32051A08300130	874,49	874,49	100,00%
	32051A08300131	618,61	618,61	100,00%
	32051A08300132	927,27	927,27	100,00%
	32051A08300133	1546,64	797,49	51,56%
	32051A08300134	355,51	355,51	100,00%
	32051A08300136	543,83	543,83	100,00%
	32051A08300141	2800,65	1860,37	66,43%
	32051A08300148	864,98	107,10	12,38%
	32051A08300150	271,67	271,67	100,00%
	32051A08300151	116,72	116,72	100,00%
	32051A08300152	143,95	143,95	100,00%
	32051A08300153	526,47	242,78	46,12%
	32051A08300154	1035,50	80,01	7,73%
	32051A08300169	1223,23	705,62	57,68%
	32051A08300172	1327,64	150,39	11,33%
	32051A08300371	101,18	101,18	100,00%
	32051A08300372	678,82	182,76	26,92%
	32051A08300373	200,17	200,17	100,00%
	32051A08300374	81,48	81,48	100,00%
	32051A09700001	5024,11	1112,79	22,15%
	32051A10000185	722,71	230,15	31,85%
	32051A10000186	476,01	279,63	58,74%
	32051A10000187	374,76	374,14	99,83%
	32051A10000189	430,55	208,82	48,50%
	32051A10000190	235,96	193,72	82,10%
	32051A10000191	338,49	333,96	98,66%
	32051A10000192	439,53	224,79	51,14%
	32051A10000193	354,69	354,69	100,00%
	32051A10000194	697,19	697,19	100,00%
	32051A10000195	64,35	64,35	100,00%
	32051A10000196	57,73	57,73	100,00%

Plano Nº 0302A-0705	Referencia Catastral	Superficie (m²)	Superficie Afectada (m²)	Porcentaxe Afectada
	32051A10000197	15,12	4,04	26,73%
	32051A10000200	19,29	9,57	49,62%
	32051A10000202	91,19	10,77	11,81%
	32051A10000204	116,20	107,27	92,31%
	32051A10000206	34,39	16,11	46,85%
	32051A10000220	73,00	7,19	9,85%
	32051A10000239	60633,87	1925,78	3,18%
	32051A10000654	714,80	697,42	97,57%

Plano Nº 0302A-0801

Referencia Catastral	Superficie (m²)	Superficie Afectada (m²)	Porcentaxe Afectada
32051A03200224	277241,68	7085,28	2,56%

Plano Nº 0302A-0802	Referencia Catastral	Superficie (m²)	Superficie Afectada (m²)	Porcentaxe Afectada
	002306800PG24G	243,38	211,41	86,86%
	002308300PG24G	5,51	5,51	100,00%
	002313200PG24G	23,14	23,14	100,00%
	32051A03200038	4938,85	961,01	19,46%
	32051A03200040	20128,77	8405,92	41,76%
	32051A03200224	277241,68	7085,28	2,56%
	32051A03500067	607,00	607,00	100,00%
	32051A03500070	712,48	712,48	100,00%
	32051A03500071	211,94	135,23	63,81%
	32051A03500103	170,62	170,62	100,00%
	32051A03500106	772,82	766,05	99,12%
	32051A03500107	558,48	558,48	100,00%
	32051A03500108	1720,28	1704,14	99,06%
	32051A03500111	1226,45	1220,46	99,51%
	32051A03500116	675,02	675,02	100,00%
	32051A03500117	433,62	433,62	100,00%
	32051A03500118	374,44	374,44	100,00%
	32051A03500124	542,41	542,41	100,00%
	32051A03500137	887,33	49,01	5,52%
	32051A03500138	533,43	421,15	78,95%
	32051A03500139	367,32	367,32	100,00%
	32051A03500140	1305,83	1305,84	100,00%
	32051A03500141	489,04	299,63	61,27%
	32051A03500143	4909,48	1714,53	34,92%
	32051A03500159	126344,59	7878,69	6,24%
	32051A03500175	2943,96	163,28	5,55%
	32051A03500176	662,62	604,73	91,26%
	32051A03500186	639,72	269,23	42,09%
	32051A03500187	415,80	257,15	61,84%
	32051A03500188	182,80	33,93	18,56%
	32051A03500189	417,05	241,05	57,80%
	32051A03500190	534,48	326,05	61,00%
	32051A03500191	1189,66	584,01	49,09%
	32051A03500192	680,60	588,56	86,48%
	32051A03500196	263,77	212,40	80,52%
	32051A03500197	174,10	165,50	95,06%
	32051A03500198	224,96	224,77	99,92%
	32051A03500199	669,80	522,97	78,08%
	32051A03500200	27,17	27,17	100,00%
	32051A03500201	564,09	564,09	100,00%
	32051A03500202	278,31	278,31	100,00%
	32051A03500203	247,07	234,05	94,73%
	32051A03500204	360,70	360,70	100,00%
	32051A03500206	1654,97	1654,97	100,00%
	32051A03500207	520,31	520,30	100,00%

Plano Nº 0302A-0802	Referencia Catastral	Superficie (m²)	Superficie Afectada (m²)	Porcentaxe Afectada
	32051A03500208	590,81	590,81	100,00%
	32051A03500209	739,61	90,00	12,17%
	32051A03500212	893,39	491,59	55,02%
	32051A03500214	456,31	456,31	100,00%
	32051A03500215	415,38	415,38	100,00%
	32051A03500219	863,48	588,02	68,10%
	32051A03500221	616,89	58,82	9,53%
	32051A03500222	213,87	213,87	100,00%
	32051A03500223	444,55	387,69	87,21%
	32051A03500224	331,26	113,77	34,34%
	32051A03500225	276,66	89,32	32,28%
	32051A03500226	359,09	128,49	35,78%
	32051A03500227	284,76	113,04	39,70%
	32051A03500228	2059,45	761,28	36,97%
	32051A03500233	1133,43	1133,43	100,00%
	32051A03500235	230,82	230,82	100,00%
	32051A03500236	271,33	271,33	100,00%
	32051A03500237	346,38	346,38	100,00%
	32051A03500238	478,35	478,35	100,00%
	32051A03500239	941,25	932,05	99,02%
	32051A03500244	4721,57	2299,35	48,70%
	32051A03500254	1264,86	349,69	27,65%
	32051A03500255	1430,06	751,40	52,54%
	32051A03500257	3133,26	164,72	5,26%
	32051A03500271	1055,03	584,92	55,44%
	32051A03500272	1002,10	500,93	49,99%
	32051A03500273	869,68	424,08	48,76%
	32051A03500274	495,47	495,47	100,00%
	32051A03500275	2839,78	1358,49	47,84%
	32051A03500276	1125,87	1125,87	100,00%
	32051A03500277	1631,13	1492,13	91,48%
	32051A03500279	2694,21	1507,73	55,96%
	32051A03500280	683,12	683,11	100,00%
	32051A03500283	1484,16	493,57	33,26%
	32051A03500286	264,43	264,43	100,00%
	32051A03500288	1712,77	851,70	49,73%
	32051A03500290	2931,75	1828,98	62,39%
	32051A03500291	1266,41	604,30	47,72%
	32051A03500292	709,95	549,73	77,43%
	32051A03500293	529,44	529,44	100,00%
	32051A03500295	2857,34	2834,32	99,19%
	32051A03500297	2851,62	2851,62	100,00%
	32051A03500298	551,69	282,53	51,21%
	32051A03500299	1782,26	1724,88	96,78%
	32051A03500433	1346,86	622,19	46,20%

Plano Nº 0302A-0802	Referencia Catastral	Superficie (m²)	Superficie Afectada (m²)	Porcentaxe Afectada
	32051A03500434	897,46	501,26	55,85%
	32051A03500436	1471,56	725,20	49,28%
	32051A03500437	2367,13	1684,67	71,17%
	32051A03500438	7538,49	1714,51	22,74%
	32051A03500458	33593,06	1996,89	5,94%
	32051A03500685	220,47	220,47	100,00%
	32051A03600011	1491,38	416,11	27,90%
	32051A03600013	84,18	84,18	100,00%
	32051A03600014	80,40	80,40	100,00%
	32051A03600015	184,65	184,65	100,00%
	32051A03600016	311,53	311,53	100,00%
	32051A03600017	62,73	62,73	100,00%
	32051A03600019	65,07	65,07	100,00%
	32051A03600025	482,25	244,26	50,65%
	32051A03600027	615,42	291,23	47,32%
	32051A03600028	772,20	580,60	75,19%
	32051A03600029	1163,57	640,64	55,06%
	32051A03600030	721,07	158,74	22,01%
	32051A03600033	117,97	117,97	100,00%
	32051A03600034	180,38	180,38	100,00%
	32051A03600035	189,48	189,48	100,00%
	32051A03600036	183,07	183,07	100,00%
	32051A03600037	166,52	166,51	100,00%
	32051A03600038	386,30	368,54	95,40%
	32051A03600039	269,71	143,51	53,21%
	32051A03600040	218,41	162,91	74,59%
	32051A03600049	713,86	562,81	78,84%
	32051A03600050	207,70	172,80	83,20%
	32051A03600078	1031,79	629,59	61,02%
	32051A03600080	117,84	117,84	100,00%
	32051A03600081	446,41	446,41	100,00%
	32051A03600082	277,88	270,63	97,39%
	32051A03600083	1067,67	385,20	36,08%
	32051A03600087	307,35	37,18	12,10%
	32051A03700001	356,59	356,59	100,00%
	32051A03700002	183,99	183,99	100,00%
	32051A03700003	478,96	478,96	100,00%
	32051A03700004	105,38	105,38	100,00%
	32051A03700005	175,78	175,78	100,00%
	32051A03700006	161,83	161,83	100,00%
	32051A03700007	166,70	166,70	100,00%
	32051A03700008	405,23	405,23	100,00%
	32051A03700009	260,80	260,80	100,00%
	32051A03700010	270,29	270,29	100,00%
	32051A03700011	196,64	196,64	100,00%

Plano Nº 0302A-0802	Referencia Catastral	Superficie (m²)	Superficie Afectada (m²)	Porcentaxe Afectada
	32051A03700012	43,67	43,67	100,00%
	32051A03700013	118,30	118,30	100,00%
	32051A03700018	183,69	183,69	100,00%
	32051A03700019	250,21	250,21	100,00%
	32051A03700020	392,62	392,62	100,00%
	32051A03700021	145,65	145,65	100,00%
	32051A03700022	164,31	164,31	100,00%
	32051A03700023	386,01	386,01	100,00%
	32051A03700024	263,59	254,85	96,68%
	32051A03700025	49,78	49,78	100,00%
	32051A03700026	39,07	39,07	100,00%
	32051A03700027	47,23	47,23	100,00%
	32051A03700028	126,43	126,43	100,00%
	32051A03700029	77,49	77,49	100,00%
	32051A03700030	824,49	695,98	84,41%
	32051A03700031	461,09	358,75	77,81%
	32051A03700032	163,82	106,08	64,75%
	32051A03700033	246,02	138,47	56,29%
	32051A03700034	288,72	288,72	100,00%
	32051A03700035	499,16	360,88	72,30%
	32051A03700036	507,10	219,71	43,33%
	32051A03700037	67,98	56,87	83,65%
	32051A03700038	95,22	95,22	100,00%
	32051A03700040	708,60	165,22	23,32%
	32051A03700055	1011,17	10,64	1,05%
	32051A03700057	256,59	24,73	9,64%
	32051A03700058	463,49	57,40	12,38%
	32051A03700059	458,21	76,13	16,61%
	32051A03700062	986,35	121,50	12,32%
	32051A03700063	536,75	39,58	7,37%
	32051A03700064	730,88	64,97	8,89%
	32051A03700067	453,14	37,08	8,18%
	32051A03700069	133,75	29,82	22,29%
	32051A03700074	153,70	68,71	44,70%
	32051A03700075	270,22	68,79	25,46%
	32051A03700076	240,02	79,49	33,12%
	32051A03700077	271,09	114,49	42,23%
	32051A03700322	50,31	50,31	100,00%
	32051A11300001	230,56	78,68	34,12%
	32051A11300004	80,74	23,50	29,10%
	32051A11300005	146,49	51,29	35,01%
	32051A11300006	101,64	48,75	47,96%
	32051A11300007	188,70	124,54	66,00%
	32051A11300194	624,17	624,17	100,00%
	32051A11300195	141,30	141,29	100,00%

Plano Nº 0302A-0802	Referencia Catastral	Superficie (m²)	Superficie Afectada (m²)	Porcentaxe Afectada
	32051A11300196	81,11	81,11	100,00%
	32051A11300197	126,45	126,45	100,00%
	32051A11300198	104,80	104,80	100,00%
	32051A11300200	25,38	25,38	100,00%
	32051A11300201	31,37	31,37	100,00%
	32051A11300202	49,58	49,58	100,00%
	32051A11300203	176,84	176,84	100,00%
	32051A11300204	199,68	199,68	100,00%
	32051A11300205	60,32	60,32	100,00%
	32051A11300206	49,12	49,12	100,00%
	32051A11300207	50,01	50,01	100,00%
	32051A11300208	23,46	23,46	100,00%
	32051A11300209	19,64	19,64	100,00%
	32051A11300210	22,22	22,22	100,00%
	32051A11300211	55,92	55,92	100,00%
	32051A11300212	18,12	18,12	100,00%
	32051A11300213	19,24	19,24	100,00%
	32051A11300216	44,01	44,01	100,00%
	32051A11300217	122,55	121,88	99,45%
	32051A11300218	120,22	61,43	51,10%
	32051A11300221	31,99	31,99	100,00%
	32051A11300222	35,60	35,60	100,00%
	32051A11300223	53,58	45,89	85,66%
	32051A11300224	50,00	31,47	62,93%
	32051A11300225	99,67	38,97	39,10%
	32051A11300381	50,94	50,94	100,00%
	32051A11300382	39,73	39,73	100,00%
	32051A11300383	79,50	79,50	100,00%
	32051A11300384	137,11	137,11	100,00%
	32051A11300385	84,81	84,81	100,00%
	32051A11300386	36,35	36,35	100,00%
	32051A11300388	46,74	46,74	100,00%
	32051A11300389	33,74	33,74	100,00%
	32051A11300390	500,57	500,57	100,00%
	32051A11300392	137,16	137,16	100,00%
	32051A11300393	664,38	664,38	100,00%
	32051A11300394	434,41	434,41	100,00%
	32051A11300395	628,28	472,16	75,15%
	32051A11300396	172,05	172,05	100,00%
	32051A11300397	161,47	161,47	100,00%
	32051A11300399	481,90	481,90	100,00%
	32051A11300403	278,51	277,54	99,65%
	32051A11300404	306,07	301,97	98,66%
	32051A11300405	34,10	34,10	100,00%
	32051A11300406	27,85	27,85	100,00%

Plano Nº 0302A-0802	Referencia Catastral	Superficie (m²)	Superficie Afectada (m²)	Porcentaxe Afectada
	32051A11300407	143,79	103,33	71,87%
	32051A11300408	48,48	35,46	73,14%
	32051A11300409	197,69	142,34	72,00%
	32051A11300410	333,29	240,48	72,15%
	32051A11300412	283,52	257,71	90,90%
	32051A11300413	262,84	262,84	100,00%
	32051A11300414	717,96	214,67	29,90%
	32051A11300415	136,64	136,64	100,00%
	32051A11300418	1321,03	1259,39	95,33%
	32051A11300419	663,28	555,19	83,70%
	32051A11300421	283,79	211,50	74,53%
	32051A11300422	195,04	190,10	97,46%
	32051A11300483	145,50	9,84	6,76%
	32051A11300484	188,65	183,22	97,12%
	32051A11300485	122,45	27,27	22,27%
	32051A11300488	265,98	16,01	6,02%
	32051A11300489	274,66	41,67	15,17%
	32051A11300490	246,79	38,23	15,49%
	32051A11300517	152,73	36,96	24,20%
	32051A11300518	194,98	136,86	70,19%
	32051A11300519	190,73	169,21	88,72%
	32051A11300520	68,18	58,95	86,47%
	32051A11300521	147,83	147,83	100,00%
	32051A11300522	209,33	207,33	99,05%
	32051A11300523	230,29	230,29	100,00%
	32051A11300524	290,05	290,05	100,00%
	32051A11300525	446,10	446,10	100,00%
	32051A11300526	319,46	319,46	100,00%
	32051A11300527	277,47	277,47	100,00%
	32051A11300528	1760,04	1071,39	60,87%
	32051A11300535	1201,62	1184,97	98,62%
	32051A11300536	461,90	461,90	100,00%
	32051A11300537	548,29	548,29	100,00%
	32051A11300538	821,96	793,24	96,50%
	32051A11300552	1442,65	1002,78	69,51%
	32051A11300553	1750,80	715,55	40,87%
	32051A11300554	1687,95	511,95	30,33%
	32051A11300556	809,30	809,30	100,00%
	32051A11300557	803,34	803,34	100,00%
	32051A11300561	476,03	464,45	97,57%
	32051A11300563	1151,72	545,14	47,33%
	32051A11300564	2643,68	735,55	27,82%
	32051A11300588	314,11	18,95	6,03%
	32051A11300589	1086,89	916,67	84,34%
	32051A11300590	780,33	780,33	100,00%

Plano Nº 0302A-0802	Referencia Catastral	Superficie (m²)	Superficie Afectada (m²)	Porcentaxe Afectada
	32051A11300591	800,84	800,84	100,00%
	32051A11300592	536,35	536,35	100,00%
	32051A11300593	601,22	601,22	100,00%
	32051A11300594	2130,28	63,76	2,99%
	32051A11300595	2199,13	1446,53	65,78%
	32051A11300596	173,18	170,47	98,43%
	32051A11300597	173,36	173,36	100,00%
	32051A11300599	956,74	465,23	48,63%
	32051A11300601	1474,44	942,13	63,90%
	32051A11300602	2250,68	949,03	42,17%
	32051A11300603	149,71	34,08	22,77%
	32051A11300604	2887,52	2145,62	74,31%
	32051A11300607	934,51	934,51	100,00%
	32051A11300608	3296,44	371,88	11,28%
	32051A11300615	1467,34	1163,89	79,32%
	32051A11300618	1295,22	411,25	31,75%
	32051A11300619	275,07	275,07	100,00%
	32051A11300620	257,72	257,72	100,00%
	32051A11300621	431,30	431,30	100,00%
	32051A11300623	1947,42	160,95	8,27%
	32051A11300624	273,44	263,00	96,18%
	32051A11300626	2241,14	1782,95	79,56%
	32051A11300627	595,73	106,74	17,92%
	32051A11300780	19380,12	91,86	0,47%

Plano Nº 0302A-0803	Referencia Catastral	Superficie (m²)	Superficie Afectada (m²)	Porcentaxe Afectada
	32051A03900195	2541,57	1665,95	65,55%
	32051A03900197	2897,14	330,05	11,39%
	32051A03900199	4284,42	3533,95	82,48%
	32051A03900200	7756,27	5382,08	69,39%
	32051A03900201	8607,09	108,65	1,26%
	32051A03900202	992,72	671,82	67,67%
	32051A03900203	21188,36	1265,40	5,97%
	32051A04101071	184801,83	8458,73	4,58%
	32051A04200004	282,37	282,37	100,00%
	32051A04200005	202,88	202,88	100,00%
	32051A04200006	206,95	206,95	100,00%
	32051A04200007	221,30	221,30	100,00%
	32051A04200008	259,18	259,18	100,00%
	32051A04200009	893,57	685,89	76,76%
	32051A04200010	787,33	274,93	34,92%
	32051A04200011	258,19	223,09	86,41%
	32051A04200012	363,32	363,32	100,00%
	32051A04200013	327,55	327,55	100,00%
	32051A04200015	46,66	46,66	100,00%
	32051A04200016	77,81	77,81	100,00%
	32051A04200017	201,28	201,28	100,00%
	32051A04200018	149,36	149,36	100,00%
	32051A04200019	173,68	173,68	100,00%
	32051A04200020	201,94	107,57	53,27%
	32051A04200021	167,30	36,92	22,07%
	32051A04200022	217,15	71,59	32,97%
	32051A04200023	154,49	154,49	100,00%
	32051A04200026	231,97	231,97	100,00%
	32051A04200027	44,77	44,77	100,00%
	32051A04200028	41,73	41,73	100,00%
	32051A04200031	19,32	19,32	100,00%
	32051A04200032	75,94	75,94	100,00%
	32051A04200034	598,04	482,48	80,68%
	32051A04200035	147,25	14,11	9,58%
	32051A04200036	316,68	141,56	44,70%
	32051A04200037	156,68	156,68	100,00%
	32051A04200038	271,17	271,17	100,00%
	32051A04200040	115,00	115,00	100,00%
	32051A04200041	408,91	327,87	80,18%
	32051A04200042	54,83	54,83	100,00%
	32051A04200043	77,37	77,37	100,00%
	32051A04200044	113,03	113,03	100,00%
	32051A04200050	711,26	711,25	100,00%
	32051A04200051	468,62	468,62	100,00%
	32051A04200052	707,13	679,39	96,08%

Plano Nº 0302A-0803	Referencia Catastral	Superficie (m²)	Superficie Afectada (m²)	Porcentaxe Afectada
	32051A04200054	305,04	305,04	100,00%
	32051A04200056	109,66	109,66	100,00%
	32051A04200057	21,43	21,43	100,00%
	32051A04200058	26,71	26,71	100,00%
	32051A04200059	402,29	402,29	100,00%
	32051A04200060	160,01	160,01	100,00%
	32051A04200061	32,81	32,81	100,00%
	32051A04200062	30,32	30,32	100,00%
	32051A04200068	274,04	274,04	100,00%
	32051A04200069	146,09	146,09	100,00%
	32051A04200070	879,05	818,75	93,14%
	32051A04200071	163,26	163,26	100,00%
	32051A04200073	204,91	94,33	46,04%
	32051A04200075	96,41	96,41	100,00%
	32051A04200076	82,54	82,54	100,00%
	32051A04200101	48,07	48,07	100,00%
	32051A04200102	56,61	54,14	95,64%
	32051A04200107	692,39	421,05	60,81%
	32051A04200108	541,58	153,36	28,32%
	32051A04200115	187,37	17,39	9,28%
	32051A04200116	35,99	35,99	100,00%
	32051A04200117	132,67	132,67	100,00%
	32051A04200118	25,58	25,58	100,00%
	32051A04200119	84,56	84,56	100,00%
	32051A04200123	36,77	25,81	70,18%
	32051A04200124	499,65	156,51	31,32%
	32051A04200125	195,93	116,19	59,30%
	32051A04200126	50,45	50,45	100,00%
	32051A04200127	35,12	35,12	100,00%
	32051A04200128	25,18	25,18	100,00%
	32051A04200130	131,11	76,01	57,98%
	32051A04200131	30,56	30,56	100,00%
	32051A04200132	20,82	20,82	100,00%
	32051A04200134	119,46	83,55	69,94%
	32051A04200135	65,02	22,06	33,93%
	32051A04200136	595,20	289,25	48,60%
	32051A04200137	171,67	82,03	47,78%
	32051A04200143	87,72	4,86	5,54%
	32051A04200144	128,44	101,92	79,36%
	32051A04200145	27,84	27,84	100,00%
	32051A04200146	32,38	32,38	100,00%
	32051A04200147	145,73	106,70	73,21%
	32051A04200148	162,52	162,52	100,00%
	32051A04200150	55,46	27,17	48,99%
	32051A04200151	60,72	23,64	38,93%

Plano Nº 0302A-0803	Referencia Catastral	Superficie (m²)	Superficie Afectada (m²)	Porcentaxe Afectada
	32051A04200152	50,44	14,85	29,45%
	32051A04200154	380,64	380,64	100,00%
	32051A04200155	80,67	80,67	100,00%
	32051A04200157	373,99	48,04	12,85%
	32051A04200158	151,04	16,34	10,82%
	32051A04200160	226,59	189,72	83,73%
	32051A04200161	53,25	8,65	16,25%
	32051A04200162	51,95	51,95	100,00%
	32051A04200163	205,75	123,46	60,00%
	32051A04200164	109,71	88,24	80,43%
	32051A04200168	58,27	38,43	65,95%
	32051A04200170	109,09	109,09	100,00%
	32051A04200171	114,78	61,20	53,32%
	32051A04200172	294,09	177,25	60,27%
	32051A04200173	252,66	198,38	78,51%
	32051A04200175	135,26	135,26	100,00%
	32051A04200176	135,49	90,12	66,51%
	32051A04200177	112,25	69,90	62,27%
	32051A04200178	135,58	135,58	100,00%
	32051A04200179	132,98	132,98	100,00%
	32051A04200180	134,89	134,89	100,00%
	32051A04200181	104,75	104,75	100,00%
	32051A04200182	164,13	151,01	92,00%
	32051A04200187	212,90	192,31	90,33%
	32051A04200188	126,82	126,82	100,00%
	32051A04200189	95,29	95,28	100,00%
	32051A04200190	522,74	309,00	59,11%
	32051A04200191	445,72	202,15	45,35%
	32051A04200192	368,54	191,68	52,01%
	32051A04200193	405,61	194,05	47,84%
	32051A04200194	211,76	162,03	76,51%
	32051A04200195	132,39	132,39	100,00%
	32051A04200196	223,59	12,72	5,69%
	32051A04200197	257,86	80,25	31,12%
	32051A04200201	246,79	154,16	62,47%
	32051A04200202	343,70	172,78	50,27%
	32051A04200206	1031,66	301,55	29,23%
	32051A04200231	37,75	37,75	100,00%
	32051A04200232	76,63	76,63	100,00%
	32051A04200233	46,69	46,69	100,00%
	32051A04200234	53,14	53,14	100,00%
	32051A04200235	147,98	147,98	100,00%
	32051A04200239	111,60	111,60	100,00%
	32051A04200241	24,61	17,74	72,08%
	32051A04200247	77,10	23,32	30,25%

Plano Nº 0302A-0803	Referencia Catastral	Superficie (m²)	Superficie Afectada (m²)	Porcentaxe Afectada
	32051A04200248	198,92	198,92	100,00%
	32051A04200249	22,64	22,64	100,00%
	32051A04200250	173,18	173,18	100,00%
	32051A04200251	88,84	88,84	100,00%
	32051A04200252	176,08	70,59	40,09%
	32051A04200253	101,22	42,31	41,80%
	32051A04200254	48,92	48,92	100,00%
	32051A04200255	50,78	50,78	100,00%
	32051A04200256	20,24	20,24	100,00%
	32051A04200257	21,96	8,29	37,77%
	32051A04200275	66,55	12,12	18,21%
	32051A04200276	122,72	82,65	67,35%
	32051A04200277	51,86	23,48	45,27%
	32051A04200278	22,80	22,80	100,00%
	32051A04200279	52,96	30,29	57,19%
	32051A04200280	131,39	124,36	94,64%
	32051A04200281	42,89	42,89	100,00%
	32051A04200282	43,63	43,63	100,00%
	32051A04200283	84,56	84,56	100,00%
	32051A04200285	27,43	27,43	100,00%
	32051A04200286	12,44	12,44	100,00%
	32051A04200287	27,95	27,95	100,00%
	32051A04200288	32,04	32,04	100,00%
	32051A04200289	60,68	60,68	100,00%
	32051A04200290	46,67	46,67	100,00%
	32051A04200291	147,61	147,61	100,00%
	32051A04200292	20,70	20,70	100,00%
	32051A04200293	17,87	15,17	84,89%
	32051A04200299	137,51	125,53	91,29%
	32051A04200301	121,99	33,67	27,60%
	32051A04200302	22,46	20,59	91,69%
	32051A04200303	19,57	19,57	100,00%
	32051A04200304	15,46	15,46	100,00%
	32051A04200305	174,21	111,96	64,26%
	32051A04200306	29,85	7,34	24,61%
	32051A04200307	33,48	33,48	100,00%
	32051A04200308	40,86	27,47	67,24%
	32051A04200309	24,81	9,60	38,70%
	32051A04200311	66,33	55,94	84,33%
	32051A04200312	17,00	8,09	47,57%
	32051A04200313	26,21	26,21	100,00%
	32051A04200314	24,21	24,21	100,00%
	32051A04200315	26,40	17,74	67,22%
	32051A04200316	41,70	40,49	97,10%
	32051A04200317	44,84	44,84	100,00%

Plano Nº 0302A-0803	Referencia Catastral	Superficie (m²)	Superficie Afectada (m²)	Porcentaxe Afectada
	32051A04200318	85,30	85,30	100,00%
	32051A04200319	61,84	61,84	100,00%
	32051A04200320	41,07	41,07	100,00%
	32051A04200321	65,36	65,36	100,00%
	32051A04200322	27,04	27,04	100,00%
	32051A04200323	38,58	38,58	100,00%
	32051A04200324	56,61	56,61	100,00%
	32051A04200325	72,68	72,68	100,00%
	32051A04200326	38,09	38,09	100,00%
	32051A04200327	36,36	36,36	100,00%
	32051A04200328	45,03	45,03	100,00%
	32051A04200329	96,02	96,02	100,00%
	32051A04200331	141,30	141,30	100,00%
	32051A04200332	79,51	79,51	100,00%
	32051A04200334	83,84	41,50	49,50%
	32051A04200335	32,42	32,42	100,00%
	32051A04200336	534,89	409,65	76,59%
	32051A04200337	68,56	68,56	100,00%
	32051A04200338	25,25	25,25	100,00%
	32051A04200339	28,66	28,66	100,00%
	32051A04200340	42,63	42,63	100,00%
	32051A04200341	161,60	161,60	100,00%
	32051A04200342	40,67	40,67	100,00%
	32051A04200345	109,97	44,97	40,89%
	32051A04200346	75,51	75,51	100,00%
	32051A04200347	60,32	60,32	100,00%
	32051A04200348	39,98	39,98	100,00%
	32051A04200349	37,47	37,47	100,00%
	32051A04200350	30,60	30,60	100,00%
	32051A04200351	41,50	41,50	100,00%
	32051A04200352	40,81	40,81	100,00%
	32051A04200353	35,77	35,77	100,00%
	32051A04200354	26,07	26,07	100,00%
	32051A04200355	22,40	22,40	100,00%
	32051A04200356	56,15	56,15	100,00%
	32051A04200357	32,01	32,01	100,00%
	32051A04200358	25,91	25,91	100,00%
	32051A04200359	51,81	51,81	100,00%
	32051A04200360	52,15	52,15	100,00%
	32051A04200361	29,37	29,37	100,00%
	32051A04200362	39,04	39,04	100,00%
	32051A04200363	21,36	21,36	100,00%
	32051A04200364	33,46	33,46	100,00%
	32051A04200365	54,06	54,06	100,00%
	32051A04200366	44,83	44,83	100,00%

Plano Nº 0302A-0803	Referencia Catastral	Superficie (m²)	Superficie Afectada (m²)	Porcentaxe Afectada
	32051A04200367	55,50	55,50	100,00%
	32051A04200368	57,16	57,16	100,00%
	32051A04200369	66,52	66,52	100,00%
	32051A04200370	628,86	628,86	100,00%
	32051A04200373	264,74	151,22	57,12%
	32051A04200374	59,96	59,96	100,00%
	32051A04200375	58,48	58,48	100,00%
	32051A04200376	67,90	67,90	100,00%
	32051A04200377	82,41	82,41	100,00%
	32051A04200378	2510,65	443,24	17,65%
	32051A04200413	288,87	25,77	8,92%
	32051A04200420	143,66	34,26	23,85%
	32051A04200421	805,33	14,23	1,77%
	32051A04200796	22,48	22,48	100,00%
	32051A04200800	226,73	95,97	42,33%
	32051A04200802	13,66	13,66	100,00%
	32051A04200814	48,79	48,79	100,00%
	32051A04200819	60,68	60,68	100,00%
	32051A04200823	199,28	88,86	44,59%
	32051A04200826	275,14	121,43	44,13%
	32051A11400407	450,75	5,20	1,15%
	32051A11400408	442,28	123,58	27,94%
	32051A11400409	740,05	547,34	73,96%
	32051A11400410	92,83	92,83	100,00%
	32051A11400411	110,31	110,31	100,00%
	32051A11400412	90,03	90,03	100,00%
	32051A11400413	166,42	166,42	100,00%
	32051A11400414	97,56	97,56	100,00%
	32051A11400415	125,99	125,99	100,00%
	32051A11400416	166,41	166,41	100,00%
	32051A11400417	100,70	100,70	100,00%
	32051A11400418	274,71	274,71	100,00%
	32051A11400419	210,42	210,42	100,00%
	32051A11400421	567,16	567,15	100,00%
	32051A11400422	410,59	249,55	60,78%
	32051A11400423	78,87	78,87	100,00%
	32051A11400424	36,56	36,56	100,00%
	32051A11400426	108,56	108,56	100,00%
	32051A11400427	48,99	48,99	100,00%
	32051A11400428	82,05	82,05	100,00%
	32051A11400429	41,45	41,45	100,00%
	32051A11400430	87,29	87,29	100,00%
	32051A11400431	57,75	57,75	100,00%
	32051A11400433	402,73	92,81	23,05%
	32051A11400435	75,24	75,24	100,00%

Plano Nº 0302A-0803	Referencia Catastral	Superficie (m²)	Superficie Afectada (m²)	Porcentaxe Afectada
	32051A11400436	97,43	97,43	100,00%
	32051A11400437	2091,65	1321,86	63,20%
	32051A11400441	156,53	156,53	100,00%
	32051A11400442	113,89	113,89	100,00%
	32051A11400443	83,18	83,18	100,00%
	32051A11400444	961,21	549,14	57,13%
	32051A11400447	28,51	28,51	100,00%
	32051A11400448	33,86	33,86	100,00%
	32051A11400449	30,83	30,83	100,00%
	32051A11400451	94,28	94,28	100,00%
	32051A11400452	88,93	88,93	100,00%
	32051A11400454	25,70	18,05	70,22%
	32051A11400455	86,52	86,52	100,00%
	32051A11400456	381,20	179,78	47,16%
	32051A11400497	120270,05	7405,30	6,16%
	32051A11400498	5746,56	2872,97	49,99%
	32051A11500003	464,18	85,56	18,43%
	32051A11500004	623,86	238,48	38,23%
	32051A11500005	351,07	19,50	5,55%
	32051A11601751	489,04	54,03	11,05%
	32051A11601753	1714,74	690,56	40,27%
	32051A11601754	986,50	544,26	55,17%
	32051A11601755	1928,14	540,63	28,04%
	32051A11601764	206,70	162,75	78,74%
	32051A11601765	231,51	231,51	100,00%
	32051A11601766	109,85	109,85	100,00%

Plano Nº 0302A-0804	Referencia Catastral	Superficie (m²)	Superficie Afectada (m²)	Porcentaxe Afectada
	001801400PG24C	168,76	41,87	24,81%
	001802200PG24C	279,27	147,85	52,94%
	002006100PG14D	377,76	377,76	100,00%
	002301500PG24C	695,45	565,07	81,25%
	002509100PG14D	584,94	411,65	70,37%
	002510400PG14D	120,00	120,00	100,00%
	32051A04101071	184801,83	8458,73	4,58%
	32051A05700114	842,15	842,15	100,00%
	32051A05700115	3203,42	2934,50	91,61%
	32051A05700119	36,83	36,83	100,00%
	32051A05700120	49,19	49,19	100,00%
	32051A05700121	25,44	25,44	100,00%
	32051A05700122	128,41	128,41	100,00%
	32051A05700123	64,95	64,95	100,00%
	32051A05700124	50,69	50,69	100,00%
	32051A05700125	85,48	85,48	100,00%
	32051A05700127	156,12	156,12	100,00%
	32051A05700131	33,67	33,67	100,00%
	32051A05700132	76,19	76,19	100,00%
	32051A05700133	46,30	46,30	100,00%
	32051A05700136	89,70	89,70	100,00%
	32051A05700137	18,03	18,03	100,00%
	32051A05700138	211,31	99,35	47,02%
	32051A05700143	786,07	355,83	45,27%
	32051A05700145	36,48	36,48	100,00%
	32051A05700146	31,75	31,75	100,00%
	32051A05700147	28,11	28,11	100,00%
	32051A05700148	128,92	128,92	100,00%
	32051A05700149	86,81	86,81	100,00%
	32051A05700151	2871,81	958,38	33,37%
	32051A05700152	479,77	479,77	100,00%
	32051A05700153	1003,61	1003,61	100,00%
	32051A05700155	773,39	773,39	100,00%
	32051A05700157	1253,61	697,48	55,64%
	32051A05700159	1007,21	600,89	59,66%
	32051A05700160	1382,98	784,22	56,70%
	32051A05700166	69,35	69,35	100,00%
	32051A05700167	71,67	71,67	100,00%
	32051A05700168	21,47	21,47	100,00%
	32051A05700247	22010,10	4766,00	21,65%
	32051A05700255	84,39	84,39	100,00%
	32051A05700256	43,05	43,05	100,00%
	32051A05700257	33,81	33,81	100,00%
	32051A05700258	25,08	25,07	100,00%
	32051A05700259	40,70	40,70	100,00%

Plano Nº 0302A-0804	Referencia Catastral	Superficie (m²)	Superficie Afectada (m²)	Porcentaxe Afectada
	32051A05700260	34,36	34,36	100,00%
	32051A05700261	129,42	129,42	100,00%
	32051A05700262	112,05	112,05	100,00%
	32051A05700263	22,40	22,40	100,00%
	32051A05800089	1400,09	396,02	28,29%
	32051A05800090	184,61	184,61	100,00%
	32051A05800091	226,13	185,86	82,19%
	32051A05800093	565,82	35,59	6,29%
	32051A05800094	599,35	599,21	99,98%
	32051A05800095	478,28	137,36	28,72%
	32051A05800096	307,05	307,05	100,00%
	32051A05800097	157,39	157,39	100,00%
	32051A05800098	186,80	186,80	100,00%
	32051A05800099	222,80	124,31	55,79%
	32051A05800101	1130,54	1038,54	91,86%
	32051A05800103	412,32	412,32	100,00%
	32051A05800105	288,73	71,83	24,88%
	32051A05800107	2081,72	759,44	36,48%
	32051A05800109	141,61	141,61	100,00%
	32051A05800110	46,72	46,72	100,00%
	32051A05800111	46,79	46,79	100,00%
	32051A05800113	1891,40	626,95	33,15%
	32051A05800136	38,96	38,96	100,00%
	32051A05800137	58,05	58,05	100,00%
	32051A05800138	16,64	16,64	100,00%
	32051A05800139	20,24	20,24	100,00%
	32051A05800153	101,89	24,91	24,44%
	32051A05800154	92,74	43,58	46,99%
	32051A05800156	132,61	132,61	100,00%
	32051A05800157	476,88	143,42	30,07%
	32051A05800158	308,41	96,48	31,28%
	32051A05800159	334,29	122,72	36,71%
	32051A05800160	393,31	183,30	46,60%
	32051A05800161	396,85	258,43	65,12%
	32051A05800162	247,72	247,72	100,00%
	32051A05800164	447,47	269,72	60,28%
	32051A05800165	459,91	232,59	50,57%
	32051A05800166	130,87	9,56	7,31%
	32051A05800169	832,15	450,29	54,11%
	32051A05800172	239,12	146,95	61,45%
	32051A05800174	120,37	120,26	99,91%
	32051A05800175	1556,93	674,55	43,33%
	32051A05800199	2011,52	1105,45	54,96%
	32051A05800202	678,97	438,19	64,54%
	32051A05800203	3849,36	1882,12	48,89%

Plano Nº 0302A-0804	Referencia Catastral	Superficie (m²)	Superficie Afectada (m²)	Porcentaxe Afectada
	32051A05800205	1118,73	614,69	54,95%
	32051A05800207	1419,84	215,74	15,19%
	32051A05800208	1335,72	177,86	13,32%
	32051A05800212	550,81	40,08	7,28%
	32051A05800218	550,65	2,23	0,40%
	32051A05800219	3644,75	990,56	27,18%
	32051A05800220	1887,42	775,23	41,07%
	32051A05800221	2245,96	1603,96	71,42%
	32051A05800222	616,38	171,72	27,86%
	32051A05800223	1230,44	489,99	39,82%
	32051A05800225	177,24	103,22	58,24%
	32051A05800226	43,41	43,41	100,00%
	32051A05800227	135,73	135,73	100,00%
	32051A05800233	2234,63	406,07	18,17%
	32051A05800234	648,87	456,13	70,30%
	32051A05800235	917,14	917,14	100,00%
	32051A11601185	1504,35	702,48	46,70%
	32051A11601187	560,32	451,62	80,60%
	32051A11601188	189,51	152,02	80,22%
	32051A11601190	276,21	52,10	18,86%
	32051A11601202	2064,50	1812,54	87,80%
	32051A11601204	2113,42	376,04	17,79%
	32051A11601210	1616,12	279,00	17,26%
	32051A11601211	565,33	535,24	94,68%
	32051A11601213	378,94	350,08	92,39%
	32051A11601214	204,09	184,97	90,63%
	32051A11601215	213,04	176,94	83,06%
	32051A11601216	387,24	332,18	85,78%
	32051A11601217	175,50	82,78	47,17%
	32051A11601218	677,89	608,86	89,82%
	32051A11601219	119,13	119,13	100,00%
	32051A11601220	358,00	200,44	55,99%
	32051A11601221	220,96	61,45	27,81%
	32051A11601222	156,28	43,93	28,11%
	32051A11601224	72,28	50,19	69,45%
	32051A11601228	516,40	117,89	22,83%
	32051A11601229	227,47	46,30	20,36%
	32051A11601230	191,41	191,41	100,00%
	32051A11601231	92,43	67,04	72,53%
	32051A11601235	174,35	23,09	13,24%
	32051A11601236	58,72	27,22	46,35%
	32051A11601237	63,04	63,04	100,00%
	32051A11601238	146,41	146,41	100,00%
	32051A11601239	164,63	164,63	100,00%
	32051A11601240	69,61	69,61	100,00%

Plano Nº 0302A-0804	Referencia Catastral	Superficie (m²)	Superficie Afectada (m²)	Porcentaxe Afectada
	32051A11601241	403,04	403,04	100,00%
	32051A11601242	166,37	166,37	100,00%
	32051A11601243	553,02	540,81	97,79%
	32051A11601244	50,77	50,77	100,00%
	32051A11601245	409,81	409,81	100,00%
	32051A11601247	342,15	342,15	100,00%
	32051A11601251	524,46	53,29	10,16%
	32051A11601256	28,71	26,28	91,53%
	32051A11601257	221,43	221,43	100,00%
	32051A11601258	42,57	42,57	100,00%
	32051A11601259	127,27	127,27	100,00%
	32051A11601260	38,98	7,02	18,02%
	32051A11601270	63,42	50,56	79,71%
	32051A11601273	11,06	11,06	100,00%
	32051A11601274	1207,55	474,26	39,28%
	32051A11601276	527,45	240,05	45,51%
	32051A11601277	515,45	200,53	38,90%
	32051A11601278	1663,64	1583,84	95,20%
	32051A11601279	150,62	92,30	61,28%
	32051A11601280	145,78	109,47	75,10%
	32051A11601283	282,67	216,48	76,58%
	32051A11601284	7,67	7,67	100,00%
	32051A11601285	38,28	38,28	100,00%
	32051A11601286	24,71	24,71	100,00%
	32051A11601287	51,32	51,32	100,00%
	32051A11601288	37,12	37,12	100,00%
	32051A11601290	76,76	76,76	100,00%
	32051A11601291	322,29	299,31	92,87%
	32051A11601293	237,93	61,58	25,88%
	32051A11601295	64,77	46,94	72,47%
	32051A11601297	160,21	84,74	52,89%
	32051A11601298	189,72	189,72	100,00%
	32051A11601299	160,55	24,61	15,33%
	32051A11601300	331,43	306,87	92,59%
	32051A11601301	1267,09	291,94	23,04%
	32051A11601342	267,29	267,29	100,00%
	32051A11601359	429,82	234,87	54,64%
	32051A11601362	390,71	278,33	71,24%
	32051A11601365	459,54	62,74	13,65%
	32051A11601366	182,17	25,36	13,92%
	32051A11601367	238,99	23,96	10,02%
	32051A11601368	566,34	69,86	12,34%
	32051A11601369	398,37	398,37	100,00%
	32051A11601370	315,08	315,08	100,00%
	32051A11601373	122,67	122,67	100,00%

Plano Nº 0302A-0804	Referencia Catastral	Superficie (m²)	Superficie Afectada (m²)	Porcentaxe Afectada
	32051A11601374	84,99	84,99	100,00%
	32051A11601375	2420,32	2420,32	100,00%
	32051A11601376	92,88	92,88	100,00%
	32051A11601377	93,44	93,44	100,00%
	32051A11601378	95,44	95,44	100,00%
	32051A11601379	64,51	64,51	100,00%
	32051A11601380	65,60	65,60	100,00%
	32051A11601381	160,99	160,99	100,00%
	32051A11601382	29,00	29,00	100,00%
	32051A11601383	23,57	23,57	100,00%
	32051A11601384	23,87	23,87	100,00%
	32051A11601385	91,10	91,10	100,00%
	32051A11601387	142,80	142,80	100,00%
	32051A11601388	43,30	43,30	100,00%
	32051A11601389	43,13	43,13	100,00%
	32051A11601390	55,17	55,17	100,00%
	32051A11601391	257,68	257,68	100,00%
	32051A11601392	32,73	32,73	100,00%
	32051A11601393	45,09	45,09	100,00%
	32051A11601394	94,41	94,41	100,00%
	32051A11601395	101,79	101,79	100,00%
	32051A11601397	50,53	50,53	100,00%
	32051A11601398	31,95	31,95	100,00%
	32051A11601399	37,54	37,54	100,00%
	32051A11601418	686,75	414,56	60,37%
	32051A11601421	950,93	907,27	95,41%
	32051A11601422	4330,21	3372,96	77,89%
	32051A11601425	1586,59	88,27	5,56%
	32051A11601428	1397,38	562,94	40,29%
	32051A11601429	1442,07	1376,51	95,45%
	32051A11601430	327,22	301,91	92,26%
	32051A11601431	1808,97	1261,38	69,73%
	32051A11601432	241,78	234,07	96,81%
	32051A11601433	241,14	118,08	48,97%
	32051A11601434	473,10	321,69	68,00%
	32051A11601436	1187,40	946,86	79,74%
	32051A11601437	1002,98	748,72	74,65%
	32051A11601439	231,34	231,34	100,00%
	32051A11601440	551,04	551,04	100,00%
	32051A11601441	582,25	582,25	100,00%
	32051A11601444	289,93	289,93	100,00%
	32051A11601446	1141,17	1000,90	87,71%
	32051A11601447	710,47	419,11	58,99%
	32051A11601449	1027,96	292,59	28,46%
	32051A11601453	1283,45	674,74	52,57%

Plano Nº 0302A-0804	Referencia Catastral	Superficie (m²)	Superficie Afectada (m²)	Porcentaxe Afectada
	32051A11601454	425,35	218,63	51,40%
	32051A11601457	1344,34	800,34	59,53%
	32051A11601458	373,23	132,71	35,56%
	32051A11601460	683,86	345,06	50,46%
	32051A11601461	474,41	230,49	48,58%
	32051A11601462	605,34	281,33	46,47%
	32051A11601463	3056,92	425,70	13,93%
	32051A11601483	1457,47	346,63	23,78%
	32051A11601484	540,89	181,91	33,63%
	32051A11601486	689,84	343,03	49,73%
	32051A11601487	190,81	190,81	100,00%
	32051A11601498	647,36	465,99	71,98%
	32051A11601499	1728,13	665,76	38,52%
	32051A11601500	2123,54	1004,28	47,29%
	32051A11601501	1757,80	705,83	40,15%
	32051A11601558	1112,28	17,71	1,59%
	32051A11601559	205,20	82,63	40,27%
	32051A11601560	1165,84	146,70	12,58%
	32051A11601561	1289,35	16,10	1,25%
	32051A11601562	267,97	224,69	83,85%
	32051A11601563	2119,26	1760,73	83,08%
	32051A11601570	1293,89	663,51	51,28%
	32051A11601571	176,30	176,30	100,00%
	32051A11601572	166,61	166,61	100,00%
	32051A11601573	93,41	93,41	100,00%
	32051A11601574	93,87	93,87	100,00%
	32051A11601579	1180,86	176,78	14,97%
	32051A11601580	614,00	614,00	100,00%
	32051A11601609	528,64	69,33	13,12%
	32051A11601611	117,94	117,94	100,00%
	32051A11601612	803,79	772,07	96,05%
	32051A11601614	191,49	191,49	100,00%
	32051A11601615	136,10	136,10	100,00%
	32051A11601616	202,04	202,04	100,00%
	32051A11601617	1647,54	603,76	36,65%
	32051A11601618	3060,87	476,58	15,57%
	32051A11601630	1993,19	1437,36	72,11%
	32051A11601631	160,98	160,98	100,00%
	32051A11601632	1096,35	348,34	31,77%
	32051A11601634	1042,14	800,15	76,78%
	32051A11601636	201,94	114,05	56,48%
	32051A11601639	391,27	76,77	19,62%
	32051A11601640	2025,51	1982,92	97,90%
	32051A11601641	1391,85	1089,63	78,29%
	32051A11601642	839,89	71,77	8,55%

Plano Nº 0302A-0804	Referencia Catastral	Superficie (m²)	Superficie Afectada (m²)	Porcentaxe Afectada
	32051A11601705	377,59	174,58	46,23%
	32051A11602402	141,32	141,32	100,00%
	32051A11602437	837,70	452,41	54,01%
	32051A11602438	344,57	83,34	24,19%
	32051A11602442	35,27	35,27	100,00%
	32051A11602492	54,91	54,91	100,00%
	32051A11602495	227,83	13,12	5,76%
	32051A11602507	251,01	251,01	100,00%
	32051A11602508	2335,43	2335,43	100,00%
	32051A11800165	2614,03	1028,91	39,36%
	32051A11800166	901,06	617,01	68,48%
	32051A11800167	905,00	621,15	68,64%
	32051A11800169	1995,97	1053,77	52,79%
	32051A11800172	2931,84	1643,15	56,05%
	32051A11800173	919,87	367,08	39,91%
	32051A11800174	241,57	241,57	100,00%
	32051A11800175	224,11	224,11	100,00%
	32051A11800176	207,43	207,43	100,00%
	32051A11800177	238,39	238,39	100,00%
	32051A11800178	274,86	274,86	100,00%
	32051A11800180	1158,39	1158,39	100,00%
	32051A11800183	3033,62	1797,91	59,27%
	32051A11800200	54,34	54,34	100,00%
	32051A11800201	85,21	85,21	100,00%
	32051A11800202	118,84	118,83	100,00%
	32051A11800203	64,29	64,29	100,00%
	32051A11800204	213,48	213,48	100,00%
	32051A11800206	185,51	185,51	100,00%
	32051A11800207	478,35	201,18	42,06%
	32051A11800211	659,52	659,52	100,00%
	32051A11800310	3384,83	1449,86	42,83%
	32051A11800324	16091,23	6706,98	41,68%
	32051A50300090	231,35	231,35	100,00%
	32051A50300180	4683,24	26,62	0,57%
	32051A50300352	3576,28	2456,89	68,70%
	32051A50300353	5610,85	2770,50	49,38%
	32051A50300354	3453,36	857,60	24,83%
	32051A50300355	4856,19	1094,95	22,55%
	32051A50300356	7292,15	883,79	12,12%
	32051A50300359	1952,15	120,79	6,19%
	32051A50300362	2498,46	2373,19	94,99%
	32051A50300363	2486,79	1275,54	51,29%
	32051A50300365	3491,12	1299,85	37,23%
	32051A50300366	2101,61	906,86	43,15%
	32051A50300372	921,58	181,14	19,66%

Plano Nº 0302A-0804	Referencia Catastral	Superficie (m²)	Superficie Afectada (m²)	Porcentaxe Afectada
	32051A50300374	2889,52	1946,00	67,35%
	32051A50300376	1172,98	487,32	41,55%
	32051A50300377	3035,53	867,89	28,59%
	32051A50300378	493,65	182,72	37,01%
	32051A50300379	1195,18	51,54	4,31%
	32051A50300381	593,49	593,49	100,00%
	32051A50300382	609,82	609,82	100,00%
	32051A50300383	917,74	904,38	98,54%
	32051A50300384	1154,38	846,92	73,37%
	32051A50300385	1564,86	665,23	42,51%
	32051A50300386	1111,85	144,16	12,97%
	32051A50300387	1957,54	759,29	38,79%
	32051A50300388	2003,75	749,76	37,42%
	32051A50300389	1545,75	574,98	37,20%
	32051A50300390	462,27	435,75	94,26%
	32051A50300391	2106,38	441,58	20,96%
	32051A50300392	363,61	363,61	100,00%
	32051A50300393	3102,08	1230,05	39,65%
	32051A50300394	238,66	238,66	100,00%
	32051A50300395	354,55	354,55	100,00%
	32051A50300396	364,94	364,94	100,00%
	32051A50300397	391,02	391,02	100,00%
	32051A50300398	557,38	545,62	97,89%
	32051A50300399	747,70	707,64	94,64%
	32051A50300400	1023,59	846,24	82,67%
	32051A50300401	227,45	227,45	100,00%
	32051A50300402	746,26	574,49	76,98%
	32051A50300403	733,40	459,79	62,69%
	32051A50300404	330,85	330,85	100,00%
	32051A50300405	382,29	292,00	76,38%
	32051A50300406	476,78	377,90	79,26%
	32051A50300407	167,52	142,65	85,15%
	32051A50300408	507,97	455,14	89,60%
	32051A50300409	1257,86	992,08	78,87%
	32051A50300410	314,86	314,86	100,00%
	32051A50300411	186,86	186,86	100,00%
	32051A50300412	199,24	199,24	100,00%
	32051A50300413	415,19	415,19	100,00%
	32051A50300414	183,15	183,15	100,00%
	32051A50300415	707,96	610,80	86,28%
	32051A50300416	214,07	183,97	85,94%
	32051A50300417	710,37	420,43	59,18%
	32051A50300418	402,51	400,09	99,40%
	32051A50300419	750,15	117,27	15,63%
	32051A50300592	2280,00	818,46	35,90%

Plano Nº 0302A-0804	Referencia Catastral	Superficie (m²)	Superficie Afectada (m²)	Porcentaxe Afectada
	32051A50300593	1674,43	800,22	47,79%
	32051A50300596	987,54	676,26	68,48%
	32051A50300597	9092,02	3520,83	38,72%
	32051A50300598	1883,21	1020,17	54,17%
	32051A50300599	2529,27	1842,76	72,86%
	32051A50300600	3051,03	1390,85	45,59%
	32051A50300601	1973,74	1973,74	100,00%
	32051A50300623	13351,60	8771,71	65,70%
	32051A50300624	1432,07	1225,24	85,56%
	32051A50300813	261,96	261,96	100,00%
	32051A50300814	927,81	927,81	100,00%
	32051A50300815	713,99	713,99	100,00%
	32051A50300816	1664,31	1664,31	100,00%
	32051A50300817	1743,93	1190,78	68,28%
	32051A50300819	1434,34	478,71	33,37%
	32051A50300820	369,47	369,47	100,00%
	32051A50300821	1437,73	795,78	55,35%
	32051A50300822	1439,38	1382,92	96,08%
	32051A50300825	515,38	515,38	100,00%
	32051A50300826	1487,60	445,13	29,92%
	32051A50300827	1076,46	647,99	60,20%
	32051A50300828	942,65	737,53	78,24%
	32051A50300829	915,14	890,23	97,28%
	32051A50300830	809,03	809,03	100,00%
	32051A50300831	487,71	487,71	100,00%
	32051A50300832	374,84	374,84	100,00%
	32051A50300834	1017,46	517,39	50,85%
	32051A50300835	1056,79	1056,79	100,00%
	32051A50300839	789,37	789,37	100,00%
	32051A50300840	1868,65	877,95	46,98%
	32051A50300841	956,60	956,60	100,00%
	32051A50300842	486,02	486,02	100,00%
	32051A50300843	2427,55	1234,06	50,84%
	32051A50301009	2743,69	346,41	12,63%
	32051A50301010	1342,15	752,94	56,10%
	32051A50301011	1238,97	828,00	66,83%
	32051A50301012	1271,89	835,12	65,66%
	32051A50301013	1281,83	870,81	67,94%
	32051A50301014	845,26	579,34	68,54%
	32051A50301015	1147,92	787,31	68,59%
	32051A50301016	636,34	79,64	12,52%
	32051A50301017	439,91	439,91	100,00%
	32051A50301018	454,54	454,54	100,00%
	32051A50301019	1053,27	1053,27	100,00%
	32051A50301020	414,44	414,44	100,00%

Plano Nº 0302A-0804	Referencia Catastral	Superficie (m²)	Superficie Afectada (m²)	Porcentaxe Afectada
	32051A50301023	16085,97	7188,45	44,69%
	32051A50301125	281,40	226,74	80,57%
	32051A50301127	1356,57	1356,57	100,00%
	32051A50301129	366,17	18,16	4,96%
	32051A50301130	905,61	378,10	41,75%
	32051A50301131	1909,65	1103,45	57,78%
	32051A50301132	999,57	297,98	29,81%
	32051A50301133	1818,66	882,14	48,51%
	32051A50301134	1191,10	1145,82	96,20%
	32051A50301135	1115,19	595,90	53,43%
	32051A50301138	1090,90	1090,90	100,00%
	32051A50301139	4301,70	98,00	2,28%
	32051A50301141	2530,91	1576,58	62,29%
	32051A50301142	3774,97	3264,70	86,48%
	32051A50301143	3313,35	1657,49	50,02%
	32051A50301144	1836,91	92,69	5,05%
	32051A50301147	3628,64	3510,82	96,75%
	32051A50301149	766,72	32,46	4,23%
	32051A50301152	3174,12	1472,22	46,38%
	32051A50301153	4038,01	1796,94	44,50%
	32051A50301158	2055,20	321,51	15,64%
	32051A50301159	1124,19	148,24	13,19%
	32051A50301160	2447,10	2157,10	88,15%
	32051A50301164	3223,00	1275,50	39,57%
	32051A50301165	2223,87	2214,76	99,59%
	32051A50301166	2364,67	2289,68	96,83%
	32051A50301167	1884,44	477,01	25,31%
	32051A50301187	9936,14	683,27	6,88%
	32051A50301379	921,58	921,58	100,00%
	32051A50301380	4167,53	3902,87	93,65%
	32051A50301381	5128,58	1565,26	30,52%
	32051A50301382	3260,97	1257,69	38,57%
	32051A50301383	889,48	39,68	4,46%

Plano Nº 0302A-0805	Referencia Catastral	Superficie (m²)	Superficie Afectada (m²)	Porcentaxe Afectada
	000105600PG23G	33,73	33,73	100,00%
	002105300PG24A	173,12	44,19	25,53%
	32051A06000001	1258,86	735,77	58,45%
	32051A06000002	1035,55	702,47	67,84%
	32051A06000003	1211,41	791,18	65,31%
	32051A06000004	1613,28	916,70	56,82%
	32051A06000005	1487,77	536,41	36,05%
	32051A06000006	811,17	22,11	2,73%
	32051A08000186	882,81	217,22	24,61%
	32051A08000187	1020,09	256,89	25,18%
	32051A08000188	461,02	69,60	15,10%
	32051A08000190	8234,28	2023,02	24,57%
	32051A08000199	694,47	694,22	99,96%
	32051A08000201	465,52	465,52	100,00%
	32051A08000202	181,85	181,85	100,00%
	32051A08000203	2739,46	2739,46	100,00%
	32051A08000204	527,17	527,17	100,00%
	32051A08000205	257,38	257,38	100,00%
	32051A08000206	288,52	288,52	100,00%
	32051A08400210	4357,48	2032,86	46,65%
	32051A08400211	1651,36	204,84	12,40%
	32051A08400212	1628,53	185,56	11,39%
	32051A08400232	708,86	133,36	18,81%
	32051A08400233	1567,25	1211,15	77,28%
	32051A08400234	739,65	676,29	91,43%
	32051A08400235	569,33	308,44	54,18%
	32051A08400236	667,72	296,59	44,42%
	32051A08400237	697,29	456,59	65,48%
	32051A08400238	334,71	334,70	100,00%
	32051A08400241	1266,54	1266,54	100,00%
	32051A08400242	2025,72	1380,14	68,13%
	32051A08400243	28479,50	5637,42	19,79%
	32051A08400248	25574,23	15374,02	60,12%
	32051A08400254	1146,14	496,56	43,32%
	32051A08400255	474,50	72,87	15,36%
	32051A08400256	557,22	9,89	1,77%
	32051A08400380	713,88	40,06	5,61%
	32051A08400381	2868,43	1298,09	45,25%
	32051A08400383	1616,68	1616,68	100,00%
	32051A08400384	156,51	156,51	100,00%
	32051A08400385	151,54	151,54	100,00%
	32051A08400386	21,24	21,24	100,00%
	32051A08400387	51,05	51,05	100,00%
	32051A08400389	177,79	177,79	100,00%
	32051A08400390	388,19	388,19	100,00%

Plano Nº 0302A-0805	Referencia Catastral	Superficie (m²)	Superficie Afectada (m²)	Porcentaxe Afectada
	32051A08400392	488,06	488,06	100,00%
	32051A08400393	321,78	321,78	100,00%
	32051A08400394	464,71	417,62	89,87%
	32051A08400395	966,02	771,38	79,85%
	32051A08400396	1045,72	941,40	90,02%
	32051A08400397	70,03	70,03	100,00%
	32051A08400398	250,88	131,28	52,33%
	32051A08400403	539,84	95,14	17,62%
	32051A08400404	1289,57	239,89	18,60%
	32051A08400407	1157,53	199,13	17,20%
	32051A08400408	1182,84	220,54	18,64%
	32051A08400409	991,10	109,68	11,07%
	32051A08400410	907,05	66,56	7,34%
	32051A08400411	1293,74	26,99	2,09%
	32051A08400508	954,86	169,25	17,73%
	32051A08400511	103,48	103,48	100,00%
	32051A08400512	96,24	96,24	100,00%
	32051A08400513	82,78	82,78	100,00%
	32051A08400514	75,15	75,15	100,00%
	32051A08400515	116,68	116,68	100,00%
	32051A08400517	1103,12	1103,12	100,00%
	32051A08400518	845,44	845,44	100,00%
	32051A08400519	733,10	733,10	100,00%
	32051A08400520	736,18	735,66	99,93%
	32051A08400521	564,96	351,21	62,17%
	32051A08400523	396,85	396,85	100,00%
	32051A08400525	3161,34	481,35	15,23%
	32051A08401290	1531,57	882,97	57,65%
	32051A08401291	1144,51	552,68	48,29%
	32051A08401292	1263,42	1230,85	97,42%
	32051A08401293	109,37	109,37	100,00%
	32051A08500005	35,11	35,11	100,00%
	32051A08500006	52,31	52,31	100,00%
	32051A08500007	65,90	65,90	100,00%
	32051A08500008	83,57	83,57	100,00%
	32051A08500009	1029,47	764,79	74,29%
	32051A08500012	266,78	147,80	55,40%
	32051A08500015	180,07	135,60	75,30%
	32051A08500016	492,67	436,34	88,57%
	32051A08500047	192,80	121,83	63,19%
	32051A08500048	140,02	140,02	100,00%
	32051A08500049	333,72	333,72	100,00%
	32051A08500153	642,63	642,63	100,00%
	32051A08500154	86,95	86,95	100,00%
	32051A08500155	59,22	59,22	100,00%

Plano Nº 0302A-0805	Referencia Catastral	Superficie (m²)	Superficie Afectada (m²)	Porcentaxe Afectada
	32051A08500156	67,63	67,63	100,00%
	32051A08500157	144,79	144,79	100,00%
	32051A08500158	151,65	151,65	100,00%
	32051A08500159	79,01	79,01	100,00%
	32051A08500160	426,80	426,80	100,00%
	32051A08500161	188,82	188,82	100,00%
	32051A08500162	193,99	193,99	100,00%
	32051A08500163	448,69	448,69	100,00%
	32051A08500164	151,12	123,31	81,60%
	32051A08500165	126,29	118,67	93,97%
	32051A08500166	217,78	217,78	100,00%
	32051A08500167	636,75	631,02	99,10%
	32051A08500168	160,38	160,38	100,00%
	32051A08500170	97,03	97,03	100,00%
	32051A08500171	57,17	57,17	100,00%
	32051A08500172	46,79	46,79	100,00%
	32051A08500173	51,58	51,58	100,00%
	32051A08500174	38,08	38,08	100,00%
	32051A08500175	24,07	24,07	100,00%
	32051A08500176	46,40	46,40	100,00%
	32051A08500177	19,96	19,96	100,00%
	32051A08500178	9,21	9,21	100,00%
	32051A08500179	21,39	21,39	100,00%
	32051A08500180	37,53	37,53	100,00%
	32051A08500181	21,54	21,54	100,00%
	32051A08500182	77,57	77,57	100,00%
	32051A08500183	82,11	82,11	100,00%
	32051A08500184	1996,26	1634,24	81,87%
	32051A08500186	1042,41	1042,41	100,00%
	32051A08500187	765,16	765,16	100,00%
	32051A08500189	246,91	246,91	100,00%
	32051A08500228	1010,29	1010,29	100,00%
	32051A08500229	765,47	765,47	100,00%
	32051A08500235	210,90	210,90	100,00%
	32051A08500236	1461,62	1461,62	100,00%
	32051A08500237	2359,25	2359,25	100,00%
	32051A08500239	1141,77	1129,82	98,95%
	32051A08500240	1359,96	310,37	22,82%
	32051A08500241	2045,46	505,93	24,73%
	32051A08500246	1172,36	690,67	58,91%
	32051A08500247	528,34	528,34	100,00%
	32051A08500248	1615,78	897,48	55,54%
	32051A08500249	729,04	345,86	47,44%
	32051A08500250	1128,08	448,24	39,73%
	32051A08500251	869,42	142,01	16,33%

Plano Nº 0302A-0805	Referencia Catastral	Superficie (m²)	Superficie Afectada (m²)	Porcentaxe Afectada
	32051A08500409	919,68	919,68	100,00%
	32051A08500410	729,35	729,35	100,00%
	32051A08500411	133,89	133,89	100,00%
	32051A08500412	165,91	165,91	100,00%
	32051A08500413	116,00	58,88	50,76%
	32051A08500414	189,46	78,82	41,60%
	32051A08500415	102,33	102,33	100,00%
	32051A08500416	112,45	109,19	97,10%
	32051A08500417	219,41	77,06	35,12%
	32051A08500418	272,40	20,13	7,39%
	32051A08500428	623,52	548,63	87,99%
	32051A08500429	578,10	573,16	99,15%
	32051A08500430	245,52	245,52	100,00%
	32051A08500431	225,84	225,84	100,00%
	32051A08500432	250,80	250,80	100,00%
	32051A08500433	240,52	240,52	100,00%
	32051A08500434	1302,04	848,56	65,17%
	32051A08500435	2063,35	135,23	6,55%
	32051A08500442	2278,37	595,18	26,12%
	32051A08500443	1561,35	853,09	54,64%
	32051A08500444	243,74	174,88	71,75%
	32051A08500446	743,29	138,72	18,66%
	32051A08500447	261,99	25,02	9,55%
	32051A08500448	757,94	4,81	0,63%
	32051A08500520	461,34	309,31	67,05%
	32051A08500522	66,03	60,61	91,80%
	32051A08500523	237,81	237,81	100,00%
	32051A08500524	523,21	519,32	99,26%
	32051A08500525	198,71	198,71	100,00%
	32051A08500526	344,96	344,96	100,00%
	32051A08500527	379,36	379,36	100,00%
	32051A08500528	1490,02	540,25	36,26%
	32051A08500539	718,71	155,37	21,62%
	32051A08501178	257,65	257,65	100,00%
	32051A08501205	139,71	139,69	99,99%
	32051A08501206	31,49	31,47	99,96%
	32051A08501207	241,77	241,77	100,00%
	32051A08501208	118,94	118,94	100,00%
	32051A08501209	95,12	95,12	100,00%
	32051A08501210	195,39	55,05	28,17%
	32051A12500050	262,32	262,32	100,00%
	32051A12500051	35,23	35,23	100,00%
	32051A12500058	69,16	69,16	100,00%
	32051A12500059	74,77	74,77	100,00%
	32051A12500060	43,42	43,42	100,00%

Plano Nº 0302A-0805	Referencia Catastral	Superficie (m²)	Superficie Afectada (m²)	Porcentaxe Afectada
	32051A12500061	44,56	44,56	100,00%
	32051A12500062	43,35	43,35	100,00%
	32051A12500063	128,30	128,30	100,00%
	32051A12500065	78,78	78,78	100,00%
	32051A12500066	19,32	19,32	100,00%
	32051A12500067	26,97	26,97	100,00%
	32051A12500068	29,89	29,89	100,00%
	32051A12500069	29,46	29,46	100,00%
	32051A12500070	26,09	26,09	100,00%
	32051A12500071	20,32	20,32	100,00%
	32051A12500072	19,84	19,84	100,00%
	32051A12500073	27,05	27,05	100,00%
	32051A12500074	74,07	74,07	100,00%
	32051A12500075	62,49	62,49	100,00%
	32051A12500076	64,66	64,66	100,00%
	32051A12500077	11,61	11,61	100,00%
	32051A12500078	13,60	13,60	100,00%
	32051A12500079	19,08	19,08	100,00%
	32051A12500080	23,44	23,44	100,00%
	32051A12500081	17,41	17,41	100,00%
	32051A12500082	17,28	17,28	100,00%
	32051A12500083	16,33	16,33	100,00%
	32051A12500084	28,04	28,04	100,00%
	32051A12500086	19,46	19,46	100,00%
	32051A12500087	33,85	33,85	100,00%
	32051A12500089	29,81	29,81	100,00%
	32051A12500090	29,81	29,81	100,00%
	32051A12500091	54,79	54,79	100,00%
	32051A12500095	1504,20	1436,61	95,51%
	32051A12500096	79,75	79,75	100,00%
	32051A12500097	103,22	103,22	100,00%
	32051A12500099	213,72	213,72	100,00%
	32051A12500100	207,67	207,67	100,00%
	32051A12500101	101,95	101,95	100,00%
	32051A12500102	138,92	138,92	100,00%
	32051A12500103	156,04	156,04	100,00%
	32051A12500104	194,70	194,70	100,00%
	32051A12500105	108,19	108,19	100,00%
	32051A12500106	119,39	119,39	100,00%
	32051A12500107	147,38	147,37	100,00%
	32051A12500108	55,83	55,83	100,00%
	32051A12500109	26,49	26,49	100,00%
	32051A12500111	18,42	18,42	100,00%
	32051A12500112	7,47	7,47	100,00%
	32051A12500113	8,24	8,24	100,00%

Plano Nº 0302A-0805	Referencia Catastral	Superficie (m²)	Superficie Afectada (m²)	Porcentaxe Afectada
	32051A12500114	16,94	16,94	100,00%
	32051A12500116	6,71	6,71	100,00%
	32051A12500118	4,66	4,66	100,00%
	32051A12500119	5,32	5,32	100,00%
	32051A12500120	4,18	4,18	100,00%
	32051A12500121	13,22	13,22	100,00%
	32051A12500122	14,11	14,11	100,00%
	32051A12500123	17,86	17,86	100,00%
	32051A12500127	11,19	11,19	100,00%
	32051A12500128	14,76	14,76	100,00%
	32051A12500129	13,30	13,30	100,00%
	32051A12500130	23,43	23,43	100,00%
	32051A12500131	4,34	4,34	100,00%
	32051A12500132	64,17	64,17	100,00%
	32051A12500134	9,75	9,75	100,00%
	32051A12500135	7,62	7,62	100,00%
	32051A12500136	6,17	6,17	100,00%
	32051A12500137	6,15	6,15	100,00%
	32051A12500138	11,79	11,79	100,00%
	32051A12500139	14,25	14,25	100,00%
	32051A12500140	9,22	9,22	100,00%
	32051A12500141	4,85	4,85	100,00%
	32051A12500142	5,35	5,35	100,00%
	32051A12500143	3,58	3,58	100,00%
	32051A12500153	8,96	8,96	100,00%
	32051A12500154	6,95	6,95	100,00%
	32051A12500156	9,86	9,86	100,00%
	32051A12500158	32,95	32,95	100,00%
	32051A12500159	10,21	10,21	100,00%
	32051A12500160	18,34	18,34	100,00%
	32051A12500161	13,15	13,15	100,00%
	32051A12500162	7,80	7,80	100,00%
	32051A12500163	31,04	31,04	100,00%
	32051A12500164	48,84	48,84	100,00%
	32051A12500165	171,62	171,62	100,00%
	32051A12500166	139,30	139,30	100,00%
	32051A12500167	65,73	65,73	100,00%
	32051A12500168	21,43	21,43	100,00%
	32051A12500169	14,63	14,63	100,00%
	32051A12500170	16,54	16,54	100,00%
	32051A12500171	16,86	16,86	100,00%
	32051A12500172	15,28	15,28	100,00%
	32051A12500173	16,48	16,48	100,00%
	32051A12500174	8,68	8,68	100,00%
	32051A12500175	8,97	8,97	100,00%

Plano Nº 0302A-0805	Referencia Catastral	Superficie (m²)	Superficie Afectada (m²)	Porcentaxe Afectada
	32051A12500176	15,64	15,64	100,00%
	32051A12500177	345,03	345,03	100,00%
	32051A12500178	13,10	13,10	100,00%
	32051A12500179	7,97	7,97	100,00%
	32051A12500180	7,62	7,62	100,00%
	32051A12500181	9,76	9,76	100,00%
	32051A12500182	4,33	4,33	100,00%
	32051A12500183	3,32	3,32	100,00%
	32051A12500184	8,04	8,04	100,00%
	32051A12500185	9,73	9,73	100,00%
	32051A12500186	12,69	12,69	100,00%
	32051A12500187	16,23	16,23	100,00%
	32051A12500188	268,66	268,66	100,00%
	32051A12500189	17,67	17,67	100,00%
	32051A12500190	11,77	11,77	100,00%
	32051A12500191	7,22	7,22	100,00%
	32051A12500192	19,58	19,58	100,00%
	32051A12500193	33,11	33,11	100,00%
	32051A12500195	11,23	11,23	100,00%
	32051A12500196	17,19	17,19	100,00%
	32051A12500197	22,54	22,54	100,00%
	32051A12500198	9,02	9,02	100,00%
	32051A12500199	37,24	37,24	100,00%
	32051A12500200	30,32	30,32	100,00%
	32051A12500201	65,07	65,07	100,00%
	32051A12500202	55,87	55,87	100,00%
	32051A12500203	24,41	24,41	100,00%
	32051A12500204	31,26	31,26	100,00%
	32051A12500205	42,12	42,12	100,00%
	32051A12500206	34,99	34,99	100,00%
	32051A12500207	20,75	20,75	100,00%
	32051A12500208	7,36	7,36	100,00%
	32051A12500209	7,20	7,20	100,00%
	32051A12500210	7,49	7,49	100,00%
	32051A12500212	13,34	13,34	100,00%
	32051A12500213	4,83	4,83	100,00%
	32051A12500214	5,25	5,25	100,00%
	32051A12500215	38,99	38,99	100,00%
	32051A12500216	9,40	9,40	100,00%
	32051A12500218	444,27	444,27	100,00%
	32051A12500219	119,73	119,73	100,00%
	32051A12500220	153,40	153,40	100,00%
	32051A12500221	678,35	678,35	100,00%
	32051A12500280	154,24	154,24	100,00%
	32051A12500282	79,48	79,48	100,00%

Plano Nº 0302A-0805	Referencia Catastral	Superficie (m²)	Superficie Afectada (m²)	Porcentaxe Afectada
	32051A12500361	44,21	44,21	100,00%
	32051A12500362	104,05	104,05	100,00%
	32051A12500363	171,29	171,29	100,00%
	32051A12500364	130,13	130,13	100,00%
	32051A12500365	142,53	142,53	100,00%
	32051A12500366	1247,77	1198,74	96,07%
	32051A12500367	122,64	122,64	100,00%
	32051A12500368	378,66	322,66	85,21%
	32051A12500369	344,23	344,23	100,00%
	32051A12500370	527,45	460,14	87,24%
	32051A12500372	344,56	251,34	72,94%
	32051A12500374	248,28	133,02	53,58%
	32051A12500375	155,17	20,32	13,10%
	32051A12500377	142,44	52,79	37,06%
	32051A12500383	122,34	6,14	5,02%
	32051A12500384	314,86	200,27	63,61%
	32051A12500387	78,36	78,36	100,00%
	32051A12500388	128,50	128,50	100,00%
	32051A12500389	133,06	133,06	100,00%
	32051A12500390	19,91	5,48	27,51%
	32051A12500398	33,16	0,58	1,75%
	32051A12500399	24,66	0,52	2,11%
	32051A12500406	99,81	63,85	63,97%
	32051A12500407	528,57	528,57	100,00%
	32051A12500408	129,69	129,69	100,00%
	32051A12500409	171,27	171,27	100,00%
	32051A12500410	135,56	135,56	100,00%
	32051A12500411	139,03	139,03	100,00%
	32051A12500412	34,42	34,42	100,00%
	32051A12500414	292,84	292,84	100,00%
	32051A12500415	120,34	120,34	100,00%
	32051A12500416	282,14	282,14	100,00%
	32051A12500417	520,61	520,61	100,00%
	32051A12500419	417,21	112,73	27,02%
	32051A12500420	434,57	365,85	84,19%
	32051A12500421	877,35	213,77	24,37%
	32051A12500439	118,33	35,58	30,07%
	32051A12500440	103,52	39,31	37,98%
	32051A12500441	121,73	50,36	41,37%
	32051A12500442	43,10	43,10	100,00%
	32051A12500443	120,43	94,75	78,68%
	32051A12500444	98,38	90,07	91,56%
	32051A12500448	194,61	34,93	17,95%
	32051A12500449	103,77	103,77	100,00%
	32051A12500450	134,21	134,21	100,00%

Plano Nº 0302A-0805	Referencia Catastral	Superficie (m²)	Superficie Afectada (m²)	Porcentaxe Afectada
	32051A12500451	181,40	181,40	100,00%
	32051A12500452	165,37	43,44	26,27%
	32051A12500453	153,91	59,70	38,79%
	32051A12500454	451,71	451,71	100,00%
	32051A12500455	395,35	395,35	100,00%
	32051A12500456	380,22	380,22	100,00%
	32051A12500458	255,14	255,14	100,00%
	32051A12500459	358,51	358,51	100,00%
	32051A12500460	88,73	88,73	100,00%
	32051A12500461	238,64	238,64	100,00%
	32051A12500462	99,00	99,00	100,00%
	32051A12500463	60,53	60,53	100,00%
	32051A12500464	154,71	154,71	100,00%
	32051A12500465	107,65	107,65	100,00%
	32051A12500466	150,72	150,72	100,00%
	32051A12500467	18,57	18,57	100,00%
	32051A12500468	19,47	19,47	100,00%
	32051A12500469	18,08	18,08	100,00%
	32051A12500470	20,82	20,82	100,00%
	32051A12500471	12,69	12,69	100,00%
	32051A12500472	27,00	27,00	100,00%
	32051A12500473	31,04	31,04	100,00%
	32051A12500474	12,14	12,14	100,00%
	32051A12500475	15,65	15,65	100,00%
	32051A12500476	20,30	20,30	100,00%
	32051A12500477	7,91	7,91	100,00%
	32051A12500478	8,07	8,07	100,00%
	32051A12500479	20,94	20,94	100,00%
	32051A12500480	12,53	12,53	100,00%
	32051A12500481	7,60	7,60	100,00%
	32051A12500482	8,05	8,05	100,00%
	32051A12500483	24,23	24,23	100,00%
	32051A12500484	7,97	7,97	100,00%
	32051A12500486	13,79	13,79	100,00%
	32051A12500487	14,20	14,20	100,00%
	32051A12500489	38,74	38,74	100,00%
	32051A12500491	30,91	30,91	100,00%
	32051A12500492	15,35	15,35	100,00%
	32051A12500493	15,12	15,12	100,00%
	32051A12500494	13,18	13,18	100,00%
	32051A12500495	16,16	16,16	100,00%
	32051A12500496	14,27	14,27	100,00%
	32051A12500497	21,53	21,53	100,00%
	32051A12500498	22,60	22,60	100,00%
	32051A12500499	22,62	22,62	100,00%

Plano Nº 0302A-0805	Referencia Catastral	Superficie (m²)	Superficie Afectada (m²)	Porcentaxe Afectada
	32051A12500500	18,48	18,48	100,00%
	32051A12500501	13,12	13,12	100,00%
	32051A12500502	15,79	15,79	100,00%
	32051A12500504	5,01	5,01	100,00%
	32051A12500505	7,03	7,03	100,00%
	32051A12500506	11,17	11,17	100,00%
	32051A12500507	15,61	15,61	100,00%
	32051A12500508	13,02	13,02	100,00%
	32051A12500509	7,42	7,42	100,00%
	32051A12500510	5,61	5,61	100,00%
	32051A12500511	3,57	3,57	100,00%
	32051A12500512	3,96	3,96	100,00%
	32051A12500513	2,58	2,58	100,00%
	32051A12500514	2,33	2,33	100,00%
	32051A12500515	4,92	4,92	100,00%
	32051A12500516	7,40	7,40	100,00%
	32051A12500517	4,01	4,01	100,00%
	32051A12500518	4,72	4,72	100,00%
	32051A12500519	5,02	5,02	100,00%
	32051A12500520	4,33	4,33	100,00%
	32051A12500521	6,02	6,02	100,00%
	32051A12500522	6,62	6,62	100,00%
	32051A12500523	3,50	3,50	100,00%
	32051A12500524	4,29	4,29	100,00%
	32051A12500525	2,16	2,16	100,00%
	32051A12500526	6,32	6,32	100,00%
	32051A12500529	5,22	5,22	100,00%
	32051A12500530	80,74	80,74	100,00%
	32051A12500533	5,82	5,82	100,00%
	32051A12500534	5,17	5,17	100,00%
	32051A12500535	8,25	8,25	100,00%
	32051A12500536	10,82	10,82	100,00%
	32051A12500537	6,79	6,79	100,00%
	32051A12500538	8,05	8,05	100,00%
	32051A12500539	6,71	6,71	100,00%
	32051A12500540	12,43	12,43	100,00%
	32051A12500541	114,98	114,98	100,00%
	32051A12500542	74,59	74,59	100,00%
	32051A12500544	64,20	64,20	100,00%
	32051A12500546	36,27	36,27	100,00%
	32051A12500551	12,84	12,84	100,00%
	32051A12500552	9,54	9,54	100,00%
	32051A12500553	13,29	13,29	100,00%
	32051A12500558	6,96	6,96	100,00%
	32051A12500560	63,44	63,44	100,00%

Plano Nº 0302A-0805	Referencia Catastral	Superficie (m²)	Superficie Afectada (m²)	Porcentaxe Afectada
	32051A12500562	5,14	5,14	100,00%
	32051A12500563	6,77	6,77	99,99%
	32051A12500569	10,48	10,48	100,00%
	32051A12500570	11,58	11,58	100,00%
	32051A12500571	29,04	29,04	100,00%
	32051A12500576	19,97	19,97	100,00%
	32051A12500578	6,93	6,93	100,00%
	32051A12500579	8,06	8,06	100,00%
	32051A12500580	15,93	15,93	100,00%
	32051A12500581	18,88	18,88	100,00%
	32051A12500583	9,45	9,45	100,00%
	32051A12500584	11,94	11,94	100,00%
	32051A12500585	6,75	6,75	100,00%
	32051A12500586	5,42	5,42	100,00%
	32051A12500588	10,87	10,87	100,00%
	32051A12500589	4,22	4,22	100,00%
	32051A12500590	6,11	6,11	100,00%
	32051A12500591	8,75	8,75	100,00%
	32051A12500592	16,63	16,63	100,00%
	32051A12500595	720,46	233,91	32,47%
	32051A12500597	45,49	45,49	100,00%
	32051A12500598	26,74	26,74	100,00%
	32051A12500599	16,62	16,62	100,00%
	32051A12500600	248,66	82,97	33,37%
	32051A12500601	282,81	125,49	44,37%
	32051A12500604	597,73	155,66	26,04%
	32051A12500606	181,54	181,54	100,00%
	32051A12500607	152,52	152,52	100,00%
	32051A12500608	495,38	360,18	72,71%
	32051A12500609	474,73	336,23	70,82%
	32051A12500610	243,40	243,40	100,00%
	32051A12500611	147,78	147,78	100,00%
	32051A12500613	188,61	188,61	100,00%
	32051A12500614	149,96	149,96	100,00%
	32051A12500615	171,91	171,91	100,00%
	32051A12500616	180,96	180,96	100,00%
	32051A12500617	142,80	142,80	100,00%
	32051A12500619	36,48	36,47	100,00%
	32051A12500620	37,35	37,35	100,00%
	32051A12500621	43,96	43,96	100,00%
	32051A12500622	24,54	24,54	100,00%
	32051A12500623	14,42	14,42	100,00%
	32051A12500624	12,59	12,59	100,00%
	32051A12500625	12,85	12,85	100,00%
	32051A12500627	16,27	16,27	100,00%

Plano Nº 0302A-0805	Referencia Catastral	Superficie (m²)	Superficie Afectada (m²)	Porcentaxe Afectada
	32051A12500630	267,97	130,30	48,62%
	32051A12500635	242,67	242,67	100,00%
	32051A12500636	146,50	146,50	100,00%
	32051A12500637	188,62	188,62	100,00%
	32051A12500638	259,31	259,31	100,00%
	32051A12500639	266,40	266,40	100,00%
	32051A12500640	113,02	83,27	73,67%
	32051A12500641	104,22	104,22	100,00%
	32051A12500649	890,03	388,48	43,65%
	32051A12500651	415,45	177,26	42,67%
	32051A12500652	866,13	474,00	54,73%
	32051A12500653	222,63	69,08	31,03%
	32051A12500654	45,65	45,65	100,00%
	32051A12500655	33,97	33,97	100,00%
	32051A12500656	26,39	26,39	100,00%
	32051A12500658	16,13	16,13	100,00%
	32051A12500659	30,51	30,51	100,00%
	32051A12500660	23,32	23,32	100,00%
	32051A12500661	55,04	55,04	100,00%
	32051A12500662	26,76	26,76	100,00%
	32051A12500663	21,54	21,54	100,00%
	32051A12500664	29,54	29,54	100,00%
	32051A12500665	18,13	18,13	100,00%
	32051A12500666	30,00	30,00	100,00%
	32051A12500667	23,47	23,47	100,00%
	32051A12500668	19,57	19,57	100,00%
	32051A12500669	35,13	35,13	100,00%
	32051A12500670	16,64	16,64	100,00%
	32051A12500671	19,90	19,90	100,00%
	32051A12500672	39,65	39,65	100,00%
	32051A12500673	12,16	12,16	100,00%
	32051A12500674	12,44	12,44	100,00%
	32051A12500675	27,87	27,87	100,00%
	32051A12500676	13,98	13,98	100,00%
	32051A12500677	30,01	30,01	100,00%
	32051A12500678	29,42	29,42	100,00%
	32051A12500679	11,47	11,47	100,00%
	32051A12500680	9,26	9,26	100,00%
	32051A12500681	25,76	25,76	100,00%
	32051A12500682	166,63	166,63	100,00%
	32051A12500683	155,95	155,95	100,00%
	32051A12500684	161,27	161,27	100,00%
	32051A12500685	267,21	267,21	100,00%
	32051A12500687	158,47	158,47	100,00%
	32051A12500688	28,83	28,83	100,00%

Plano Nº 0302A-0805	Referencia Catastral	Superficie (m²)	Superficie Afectada (m²)	Porcentaxe Afectada
	32051A12500689	25,83	25,83	100,00%
	32051A12500690	28,97	28,97	100,00%
	32051A12500691	28,92	28,92	100,00%
	32051A12500692	41,71	41,71	100,00%
	32051A12500693	19,21	19,21	100,00%
	32051A12500694	17,35	17,35	100,00%
	32051A12500695	20,86	20,86	100,00%
	32051A12500696	21,29	21,29	100,00%
	32051A12500697	11,00	11,00	100,00%
	32051A12500698	12,33	12,33	100,00%
	32051A12500699	14,10	14,10	100,00%
	32051A12500700	10,63	10,63	100,00%
	32051A12500701	51,89	51,89	100,00%
	32051A12500702	22,23	22,23	100,00%
	32051A12500703	23,54	23,54	100,00%
	32051A12500704	39,49	39,49	100,00%
	32051A12500705	38,08	38,08	100,00%
	32051A12500706	27,30	27,30	100,00%
	32051A12500707	14,08	14,08	100,00%
	32051A12500708	13,30	13,30	100,00%
	32051A12500709	15,24	15,24	100,00%
	32051A12500710	18,54	18,54	100,00%
	32051A12500711	30,56	30,56	100,00%
	32051A12500712	48,43	48,43	100,00%
	32051A12500713	60,18	60,18	100,00%
	32051A12500714	69,82	69,82	100,00%
	32051A12500716	64,23	64,23	100,00%
	32051A12500717	20,88	20,88	100,00%
	32051A12500718	30,49	30,49	100,00%
	32051A12500719	23,54	23,54	100,00%
	32051A12500720	29,84	29,84	100,00%
	32051A12500722	11,52	11,52	100,00%
	32051A12500723	22,35	22,35	100,00%
	32051A12500724	24,28	24,28	100,00%
	32051A12500725	23,48	23,48	100,00%
	32051A12500726	161,79	161,79	100,00%
	32051A12500727	77,54	77,54	100,00%
	32051A12500728	63,83	63,83	100,00%
	32051A12500729	62,40	62,40	100,00%
	32051A12500730	45,23	45,23	100,00%
	32051A12500731	44,86	44,86	100,00%
	32051A12500732	40,91	40,91	100,00%
	32051A12500733	24,31	24,31	100,00%
	32051A12500734	23,18	23,18	100,00%
	32051A12500735	26,90	26,90	100,00%

Plano Nº 0302A-0805	Referencia Catastral	Superficie (m²)	Superficie Afectada (m²)	Porcentaxe Afectada
	32051A12500736	39,85	39,85	100,00%
	32051A12500737	21,73	21,73	100,00%
	32051A12500738	83,19	83,19	100,00%
	32051A12500739	63,46	63,46	100,00%
	32051A12500740	68,17	68,17	100,00%
	32051A12500741	80,62	80,62	100,00%
	32051A12500742	255,40	255,40	100,00%
	32051A12500743	424,87	235,14	55,34%
	32051A12500755	181,34	43,06	23,75%
	32051A12500756	144,50	144,45	99,97%
	32051A12500757	74,43	74,43	100,00%
	32051A12500758	73,66	73,66	100,00%
	32051A12500759	182,62	149,52	81,88%
	32051A12500760	234,95	171,24	72,89%
	32051A12500761	71,97	71,97	100,00%
	32051A12500762	67,44	39,15	58,05%
	32051A12500763	117,83	100,71	85,47%
	32051A12500764	152,05	148,07	97,38%
	32051A12500765	53,26	53,26	100,00%
	32051A12500766	63,57	63,57	100,00%
	32051A12500767	130,44	130,44	100,00%
	32051A12500768	128,26	128,26	100,00%
	32051A12500769	164,97	164,97	100,00%
	32051A12500770	150,03	147,12	98,06%
	32051A12500771	197,08	172,82	87,69%
	32051A12500772	182,67	182,67	100,00%
	32051A12500774	164,69	113,74	69,06%
	32051A12500775	141,06	77,20	54,72%
	32051A12500776	116,56	70,98	60,90%
	32051A12500777	125,95	58,73	46,63%
	32051A12500778	151,43	135,27	89,33%
	32051A12500780	542,44	155,32	28,63%
	32051A12500781	193,30	16,40	8,48%
	32051A12500814	40,00	11,15	27,88%
	32051A12500815	55,37	19,64	35,46%
	32051A12500816	84,92	11,74	13,82%
	32051A12501329	308,85	46,68	15,12%
	32051A12501332	55,11	28,90	52,44%
	32051A12501333	160,55	20,76	12,93%
	32051A12501334	269,75	36,57	13,56%
	32051A12501335	343,75	39,39	11,46%
	32051A12501336	256,83	15,71	6,12%
	32051A12501337	187,39	21,22	11,32%
	32051A12501340	551,11	510,43	92,62%
	32051A12501341	226,34	209,30	92,47%

Plano Nº 0302A-0805	Referencia Catastral	Superficie (m²)	Superficie Afectada (m²)	Porcentaxe Afectada
	32051A12501342	238,20	186,15	78,15%
	32051A12501343	124,50	77,63	62,36%
	32051A12501344	138,89	72,50	52,20%
	32051A12501345	511,62	62,41	12,20%
	32051A12501349	785,77	785,76	100,00%
	32051A12501350	53,92	53,92	100,00%
	32051A12501351	23,72	23,72	100,00%
	32051A12501352	10,52	10,52	100,00%
	32051A12501353	15,85	15,85	100,00%
	32051A12501354	14,19	14,19	100,00%
	32051A12501355	13,13	13,13	100,00%
	32051A12501356	15,15	15,15	100,00%
	32051A12501357	20,15	20,15	100,00%
	32051A12501358	15,65	15,65	100,00%
	32051A12501359	14,96	14,96	100,00%
	32051A12501360	5,63	5,63	100,00%
	32051A12501361	5,55	5,55	100,00%
	32051A12501362	13,52	13,52	100,00%
	32051A12501363	14,04	14,04	100,00%
	32051A12501364	18,26	18,26	100,00%
	32051A12501365	16,81	16,81	100,00%
	32051A12501366	46,43	46,43	100,00%
	32051A12501367	8,65	8,65	100,00%
	32051A12501368	12,98	12,98	100,00%
	32051A12501369	15,64	15,64	100,00%
	32051A12501370	11,92	11,92	100,00%
	32051A12501371	14,15	14,15	100,00%
	32051A12501372	13,24	13,24	100,00%
	32051A12501373	11,54	11,54	100,00%
	32051A12501374	45,41	45,41	100,00%
	32051A12501375	42,78	42,78	100,00%
	32051A12501376	42,06	42,06	100,00%
	32051A12501377	36,73	36,73	100,00%
	32051A12501378	24,20	24,20	100,00%
	32051A12501379	24,24	24,24	100,00%
	32051A12501380	35,92	35,92	100,00%
	32051A12501381	25,92	25,92	100,00%
	32051A12501382	45,55	45,55	100,00%
	32051A12501383	29,89	29,89	100,00%
	32051A12501384	39,86	39,86	100,00%
	32051A12501385	51,02	51,02	100,00%
	32051A12501386	22,23	22,23	100,00%
	32051A12501387	19,73	19,73	100,00%
	32051A12501388	26,47	26,47	100,00%
	32051A12501389	25,79	25,79	100,00%

Plano Nº 0302A-0805	Referencia Catastral	Superficie (m²)	Superficie Afectada (m²)	Porcentaxe Afectada
	32051A12501390	48,79	48,79	100,00%
	32051A12501391	49,62	49,62	100,00%
	32051A12501392	23,38	23,38	100,00%
	32051A12501393	42,47	42,47	100,00%
	32051A12501394	34,11	34,11	100,00%
	32051A12501395	40,16	40,16	100,00%
	32051A12501396	32,27	32,27	100,00%
	32051A12501397	18,64	18,64	100,00%
	32051A12501398	86,86	86,86	100,00%
	32051A12501399	20,66	20,66	100,00%
	32051A12501400	15,44	15,44	100,00%
	32051A12501401	13,36	13,36	100,00%
	32051A12501402	30,20	30,20	100,00%
	32051A12501403	46,22	46,22	100,00%
	32051A12501404	21,35	21,35	100,00%
	32051A12501405	24,78	24,78	100,00%
	32051A12501406	51,02	51,02	100,00%
	32051A12501407	23,84	23,84	100,00%
	32051A12501408	46,56	46,56	100,00%
	32051A12501409	385,79	385,79	100,00%
	32051A12502030	333,63	68,13	20,42%
	32051A12502031	33,53	33,53	100,00%
	32051A12502032	12,85	12,85	100,00%
	32051A12502035	65,88	41,31	62,70%
	32051A12502037	395,61	244,58	61,82%
	32051A12502052	25,18	25,18	100,00%
	32051A12502053	8,09	8,09	100,00%
	32051A13300001	30,47	30,47	100,00%
	32051A13300002	22,48	22,48	100,00%
	32051A13300004	28,62	28,62	100,00%
	32051A13300005	36,95	36,95	100,00%
	32051A13300006	22,62	22,62	100,00%
	32051A13300007	17,66	17,66	100,00%
	32051A13300008	25,94	25,94	100,00%
	32051A13300009	27,87	27,87	100,00%
	32051A13300010	18,56	18,56	100,00%
	32051A13300011	12,21	12,21	100,00%
	32051A13300012	30,49	30,49	100,00%
	32051A13300013	36,24	36,24	100,00%
	32051A13300014	36,66	36,66	100,00%
	32051A13300015	5,82	5,82	100,00%
	32051A13300016	49,19	49,19	100,00%
	32051A13300017	45,93	45,93	100,00%
	32051A13300018	34,77	34,77	100,00%
	32051A13300019	29,61	29,61	100,00%

Plano Nº 0302A-0805	Referencia Catastral	Superficie (m²)	Superficie Afectada (m²)	Porcentaxe Afectada
	32051A13300020	64,25	64,25	100,00%
	32051A13300021	62,60	62,60	100,00%
	32051A13300022	57,93	57,93	100,00%
	32051A13300023	80,75	80,75	100,00%
	32051A13300024	31,50	31,50	100,00%
	32051A13300025	34,93	34,93	100,00%
	32051A13300026	26,30	26,30	100,00%
	32051A13300027	16,40	16,40	100,00%
	32051A13300028	20,49	20,49	100,00%
	32051A13300029	14,20	14,20	100,00%
	32051A13300030	41,32	41,32	100,00%
	32051A13300031	41,38	41,37	100,00%
	32051A13300032	465,10	465,10	100,00%
	32051A13300033	30,60	30,60	100,00%
	32051A13300035	181,05	67,73	37,41%
	32051A13300036	329,92	182,49	55,31%
	32051A13300037	223,73	120,22	53,73%
	32051A13300040	210,12	210,12	100,00%
	32051A13300043	46,96	46,96	100,00%
	32051A13300044	59,42	59,42	100,00%
	32051A13300049	200,66	200,66	100,00%
	32051A13300052	105,61	105,60	100,00%
	32051A13300053	75,91	75,91	100,00%
	32051A13300055	42,33	42,33	100,00%
	32051A13300056	40,12	40,12	100,00%
	32051A13300057	52,93	52,93	100,00%
	32051A13300058	72,07	72,07	100,00%
	32051A13300059	40,53	40,53	100,00%
	32051A13300060	56,39	56,39	100,00%
	32051A13300061	77,45	77,45	100,00%
	32051A13300062	57,30	57,30	100,00%
	32051A13300063	41,80	41,80	100,00%
	32051A13300064	40,53	40,53	100,00%
	32051A13300065	29,62	29,62	100,00%
	32051A13300066	9,99	9,99	100,00%
	32051A13300067	23,20	23,20	100,00%
	32051A13300068	10,91	10,91	100,00%
	32051A13300069	23,59	23,59	100,00%
	32051A13300070	21,43	21,43	100,00%
	32051A13300071	192,23	192,23	100,00%
	32051A13300072	67,25	67,25	100,00%
	32051A13300073	61,31	61,31	100,00%
	32051A13300074	47,91	47,91	100,00%
	32051A13300075	76,27	76,27	100,00%
	32051A13300076	72,83	72,83	100,00%

Plano Nº 0302A-0805	Referencia Catastral	Superficie (m²)	Superficie Afectada (m²)	Porcentaxe Afectada
	32051A13300077	22,84	22,84	100,00%
	32051A13300079	50,06	50,06	100,00%
	32051A13300080	25,11	25,11	100,00%
	32051A13300082	11,03	11,03	100,00%
	32051A13300083	16,17	16,17	100,00%
	32051A13300084	19,00	19,00	100,00%
	32051A13300085	27,63	27,63	100,00%
	32051A13300086	191,50	60,95	31,83%
	32051A13300087	185,03	64,04	34,61%
	32051A13300088	154,92	53,90	34,79%
	32051A13300089	84,49	36,31	42,97%
	32051A13300090	112,37	22,56	20,08%
	32051A13300157	130,64	128,99	98,74%
	32051A13300172	279,45	53,73	19,23%
	32051A13300173	365,58	156,71	42,87%
	32051A13300174	389,91	166,14	42,61%
	32051A13300175	48,94	47,06	96,15%
	32051A13300176	38,41	38,41	100,00%
	32051A13300177	37,99	37,99	100,00%
	32051A13300178	50,81	50,81	100,00%
	32051A13300179	31,16	31,16	100,00%
	32051A13300180	29,14	29,14	100,00%
	32051A13300181	23,50	23,50	100,00%
	32051A13300182	28,34	28,34	100,00%
	32051A13300183	31,65	31,65	100,00%
	32051A13300184	75,60	75,60	100,00%
	32051A13300186	203,93	158,76	77,85%
	32051A13300187	72,38	72,38	100,00%
	32051A13300188	64,46	64,46	100,00%
	32051A13300189	37,16	14,10	37,95%
	32051A13300190	197,98	169,83	85,78%
	32051A13300191	220,73	198,94	90,13%
	32051A13300193	175,89	175,89	100,00%
	32051A13300194	77,29	42,90	55,50%
	32051A13300195	111,59	78,72	70,54%
	32051A13300196	430,88	430,87	100,00%
	32051A13300198	63,55	63,55	100,00%
	32051A13300199	67,72	67,72	100,00%
	32051A13300200	514,23	514,23	100,00%
	32051A13300201	67,36	67,36	100,00%
	32051A13300203	83,85	83,85	100,00%
	32051A13300204	21,70	7,29	33,62%
	32051A13300205	27,34	11,25	41,13%
	32051A13300206	28,65	14,04	48,99%
	32051A13300207	24,72	15,00	60,70%

Plano Nº 0302A-0805	Referencia Catastral	Superficie (m²)	Superficie Afectada (m²)	Porcentaxe Afectada
	32051A13300208	22,90	15,47	67,57%
	32051A13300211	239,73	239,73	100,00%
	32051A13300212	243,22	243,22	100,00%
	32051A13300213	40,21	40,21	100,00%
	32051A13300214	180,00	180,00	100,00%
	32051A13300218	57,58	57,58	100,00%
	32051A13300220	828,06	138,00	16,67%
	32051A13300230	208,58	95,44	45,76%
	32051A13300231	229,97	94,83	41,24%
	32051A13300232	236,83	119,46	50,44%
	32051A13300233	237,18	102,85	43,37%
	32051A13300234	708,53	593,18	83,72%
	32051A13300235	61,89	6,88	11,11%
	32051A13300443	512,87	129,70	25,29%
	32051A13300445	611,32	205,04	33,54%
	32051A13300447	376,24	376,24	100,00%
	32051A13300449	216,63	31,39	14,49%
	32051A13300450	1356,02	1130,16	83,34%
	32051A13300451	263,46	263,46	100,00%
	32051A13300454	480,13	480,13	100,00%
	32051A13300455	53,99	53,99	100,00%
	32051A13300456	45,16	45,16	100,00%
	32051A13300457	216,88	216,88	100,00%
	32051A13300459	183,86	183,86	100,00%
	32051A13300460	257,13	257,13	100,00%
	32051A13300461	199,72	199,72	100,00%
	32051A13300462	33,34	33,34	100,00%
	32051A13300463	25,17	25,17	100,00%
	32051A13300464	23,79	23,79	100,00%
	32051A13300465	29,77	29,77	100,00%
	32051A13300466	105,75	105,75	100,00%
	32051A13300467	220,97	220,97	100,00%
	32051A13300468	201,67	201,67	100,00%
	32051A13300469	69,34	69,34	100,00%
	32051A13300470	34,39	34,39	100,00%
	32051A13300471	38,40	38,40	100,00%
	32051A13300472	48,02	48,02	100,00%
	32051A13300473	20,90	20,90	100,00%
	32051A13300474	12,99	12,99	100,00%
	32051A13300475	17,15	17,15	100,00%
	32051A13300476	21,19	21,19	100,00%
	32051A13300477	26,20	26,20	100,00%
	32051A13300478	37,08	37,08	100,00%
	32051A13300479	22,89	22,89	100,00%
	32051A13300480	18,48	18,48	100,00%

Plano Nº 0302A-0805	Referencia Catastral	Superficie (m²)	Superficie Afectada (m²)	Porcentaxe Afectada
	32051A13300481	137,84	137,84	100,00%
	32051A13300482	51,84	51,84	100,00%
	32051A13300484	19,31	19,31	100,00%
	32051A13300485	46,93	46,93	100,00%
	32051A13300486	16,18	16,18	100,00%
	32051A13300487	30,31	30,31	100,00%
	32051A13300488	83,44	83,44	100,00%
	32051A13300490	26,04	26,04	100,00%
	32051A13300491	62,40	62,40	100,00%
	32051A13300493	91,85	91,85	100,00%
	32051A13300494	88,96	88,96	100,00%
	32051A13300495	462,10	462,10	100,00%
	32051A13300496	98,72	98,72	100,00%
	32051A13300497	73,04	73,04	100,00%
	32051A13300498	35,71	35,71	100,00%
	32051A13300499	40,82	40,82	100,00%
	32051A13300501	18,52	18,52	100,00%
	32051A13300504	26,23	26,23	100,00%
	32051A13300505	29,32	29,32	100,00%
	32051A13300506	31,54	31,54	100,00%
	32051A13300507	58,38	58,38	100,00%
	32051A13300508	27,13	27,13	100,00%
	32051A13300509	24,44	24,44	100,00%
	32051A13300510	60,74	60,74	100,00%
	32051A13300511	94,61	94,61	100,00%
	32051A13300512	29,54	29,54	100,00%
	32051A13300722	2131,47	675,01	31,67%
	32051A13300723	1243,24	579,79	46,64%
	32051A13300724	908,98	632,71	69,61%
	32051A13300727	711,40	549,82	77,29%
	32051A13300734	680,05	535,40	78,73%
	32051A13300735	203,29	203,29	100,00%
	32051A13300736	822,01	822,01	100,00%
	32051A13300738	553,28	553,28	100,00%
	32051A13300739	497,30	497,30	100,00%
	32051A13300740	440,22	440,22	100,00%
	32051A13300741	599,40	599,40	100,00%
	32051A13300742	482,74	421,35	87,28%
	32051A13300743	323,36	186,98	57,82%
	32051A13300744	277,20	71,82	25,91%
	32051A13300745	235,40	25,81	10,96%
	32051A13300777	267,53	47,44	17,73%
	32051A13300781	79,52	79,52	100,00%
	32051A13300782	145,20	145,20	100,00%
	32051A13300783	295,44	273,87	92,70%

Plano Nº 0302A-0805	Referencia Catastral	Superficie (m²)	Superficie Afectada (m²)	Porcentaxe Afectada
	32051A13300784	61,28	61,28	100,00%
	32051A13300785	89,59	89,59	100,00%
	32051A13300786	255,58	255,58	100,00%
	32051A13300787	91,93	67,13	73,03%
	32051A13300830	378,53	46,75	12,35%
	32051A13300831	582,96	88,50	15,18%
	32051A13301528	226,45	119,76	52,89%
	32051A13400437	319,87	319,87	100,00%
	32051A13400438	104,69	104,69	100,00%
	32051A13400440	112,91	112,91	100,00%
	32051A13400441	60,58	60,58	100,00%
	32051A13400442	32,25	32,25	100,00%
	32051A13400443	31,85	31,85	100,00%
	32051A13400444	34,27	34,27	100,00%
	32051A13400445	407,52	100,92	24,76%
	32051A13400446	36,36	36,36	100,00%
	32051A13400447	1542,29	1542,29	100,00%
	32051A13400448	299,54	299,54	100,00%
	32051A13400449	197,70	197,69	100,00%
	32051A13400450	144,21	144,21	100,00%
	32051A13400451	688,98	688,98	100,00%
	32051A13400452	726,07	726,07	100,00%
	32051A13400455	288,90	288,90	100,00%
	32051A13400456	954,77	954,77	100,00%
	32051A13400457	861,27	804,24	93,38%
	32051A13400458	1003,78	1003,78	100,00%
	32051A13400614	667,43	667,43	100,00%
	32051A13400615	758,50	758,50	100,00%
	32051A13400616	1167,92	1167,92	100,00%
	32051A13400619	118,07	118,07	100,00%
	32051A13400620	92,97	92,97	100,00%
	32051A13400621	172,98	172,98	100,00%
	32051A13400622	197,57	197,57	100,00%
	32051A13400623	34,60	34,60	100,00%
	32051A13400624	53,08	53,08	100,00%
	32051A13400627	99,83	99,83	100,00%
	32051A13400631	943,12	815,81	86,50%
	32051A13400640	237,78	236,71	99,55%
	32051A13400641	217,10	217,10	100,00%
	32051A13400642	208,49	208,49	100,00%
	32051A13400643	453,49	453,49	100,00%
	32051A13400645	106,83	41,46	38,81%
	32051A13400646	87,23	47,77	54,77%
	32051A13400721	493,10	104,72	21,24%
	32051A13400722	3041,91	1284,63	42,23%

Plano Nº 0302A-0805	Referencia Catastral	Superficie (m²)	Superficie Afectada (m²)	Porcentaxe Afectada
	32051A13400723	949,43	327,79	34,52%
	32051A13400724	898,81	302,71	33,68%
	32051A13400725	1738,66	619,91	35,65%
	32051A13400726	1100,23	320,50	29,13%
	32051A13400727	1528,62	296,16	19,37%
	32051A13400729	287,82	26,77	9,30%
	32051A13400730	399,01	398,63	99,90%
	32051A13400731	910,47	154,21	16,94%
	32051A13400732	470,18	171,14	36,40%
	32051A13400733	1283,33	920,13	71,70%
	32051A13400735	632,30	521,13	82,42%
	32051A13400736	287,00	287,00	100,00%
	32051A13400739	3780,08	2197,53	58,13%
	32051A13400742	1054,04	84,95	8,06%
	32051A13400743	483,70	190,87	39,46%
	32051A13400744	406,21	189,79	46,72%
	32051A13400745	195,04	166,87	85,55%
	32051A13400748	564,78	181,88	32,20%
	32051A13400749	866,00	288,08	33,27%
	32051A13400750	1770,74	806,23	45,53%
	32051A13400751	1450,91	954,18	65,76%
	32051A13400752	635,00	381,94	60,15%
	32051A13400753	480,56	267,79	55,73%
	32051A13400754	498,75	270,98	54,33%
	32051A13400755	573,88	402,18	70,08%
	32051A13400756	660,55	529,11	80,10%
	32051A13400757	1019,06	806,65	79,16%
	32051A13400759	578,93	499,36	86,26%
	32051A13400760	613,04	559,86	91,33%
	32051A13400761	769,60	725,75	94,30%
	32051A13400840	873,09	765,48	87,67%
	32051A13400841	777,68	659,94	84,86%
	32051A13400842	659,60	508,52	77,10%
	32051A13400843	787,04	537,06	68,24%
	32051A13400844	938,43	592,76	63,17%
	32051A13400852	1113,01	337,12	30,29%
	32051A13400853	773,31	249,57	32,27%
	32051A13400854	998,19	338,58	33,92%
	32051A13400855	749,57	200,98	26,81%
	32051A13400858	932,38	222,48	23,86%
	32051A13400861	369,37	340,29	92,13%
	32051A13400865	236,38	217,68	92,09%
	32051A13400866	632,43	395,94	62,61%
	32051A13400867	728,21	460,10	63,18%
	32051A13400871	367,75	44,58	12,12%

Plano Nº 0302A-0805	Referencia Catastral	Superficie (m²)	Superficie Afectada (m²)	Porcentaxe Afectada
	32051A13400872	697,75	697,75	100,00%
	32051A13400873	587,81	587,81	100,00%
	32051A13400875	1188,79	67,28	5,66%
	32051A13400878	6184,40	3297,19	53,31%
	32051A13500291	33,43	33,43	100,00%
	32051A13500293	304,57	304,57	100,00%
	32051A13500294	1286,47	1231,20	95,70%
	32051A13500295	78,19	78,19	100,00%
	32051A13500296	600,68	600,68	100,00%
	32051A13500297	628,60	619,96	98,63%
	32051A13500298	75,95	16,77	22,08%
	32051A13500299	776,50	549,29	70,74%
	32051A13500300	651,83	254,35	39,02%
	32051A13500302	1673,01	71,54	4,28%
	32051A13500303	1127,47	27,60	2,45%
	32051A13500304	173,60	6,52	3,76%
	32051A13500328	861,81	28,97	3,36%

Plano Nº 0303A-0101

Referencia Catastral	Superficie (m²)	Superficie Afectada (m²)	Porcentaxe Afectada
32051A03200224	277241,68	7085,28	2,56%

Plano Nº 0303A-0102	Referencia Catastral	Superficie (m²)	Superficie Afectada (m²)	Porcentaxe Afectada
	001800900PG24G	17,57	17,57	100,00%
	001904300PG24G	3,93	3,93	100,00%
	001905400PG24G	35,71	35,71	100,00%
	001906700PG24G	171,87	171,87	100,00%
	001907400PG24G	165,83	4,53	2,73%
	001907500PG24G	131,40	131,40	100,00%
	002401100PG24G	269,05	269,05	100,00%
	32051A01900002	48,73	48,73	100,00%
	32051A01900003	48,50	48,50	100,00%
	32051A01900004	65,06	65,06	100,00%
	32051A01900005	58,51	58,51	100,00%
	32051A01900006	47,66	47,66	100,00%
	32051A01900007	54,52	52,87	96,97%
	32051A01900008	54,10	46,32	85,63%
	32051A01900009	52,65	47,58	90,38%
	32051A01900010	175,23	169,27	96,60%
	32051A01900011	143,35	123,78	86,35%
	32051A01900012	61,00	61,00	100,00%
	32051A01900013	56,72	56,72	100,00%
	32051A01900014	67,83	67,83	100,00%
	32051A01900015	99,54	99,54	100,00%
	32051A01900016	103,36	103,36	100,00%
	32051A01900017	126,90	126,90	100,00%
	32051A01900018	82,15	82,15	100,00%
	32051A01900019	112,60	112,60	100,00%
	32051A01900020	90,58	90,58	100,00%
	32051A01900022	293,24	293,24	100,00%
	32051A01900023	72,01	72,01	100,00%
	32051A01900024	35,85	35,85	100,00%
	32051A01900025	33,09	33,09	100,00%
	32051A01900026	34,22	34,22	100,00%
	32051A01900027	26,14	26,14	100,00%
	32051A01900028	25,64	25,64	100,00%
	32051A01900029	18,81	18,81	100,00%
	32051A01900030	29,55	29,55	100,00%
	32051A01900031	26,66	26,66	100,00%
	32051A01900032	27,85	27,85	100,00%
	32051A01900033	83,69	83,69	100,00%
	32051A01900034	27,20	27,20	100,00%
	32051A01900036	114,40	114,40	100,00%
	32051A01900038	60,25	60,25	100,00%
	32051A01900039	20,64	20,63	99,95%
	32051A01900040	38,92	38,92	100,00%
	32051A01900042	56,19	50,35	89,62%
	32051A01900043	907,81	576,79	63,54%

Plano Nº 0303A-0102	Referencia Catastral	Superficie (m²)	Superficie Afectada (m²)	Porcentaxe Afectada
	32051A01900052	344,03	133,38	38,77%
	32051A01900053	378,46	377,65	99,79%
	32051A01900071	615,65	27,56	4,48%
	32051A01900072	560,59	72,32	12,90%
	32051A01900073	442,63	72,61	16,40%
	32051A01900074	727,45	129,91	17,86%
	32051A01900075	539,39	84,00	15,57%
	32051A01900076	1001,46	124,69	12,45%
	32051A01900078	1046,13	65,41	6,25%
	32051A01900310	152,93	152,93	100,00%
	32051A01900312	97,86	97,86	100,00%
	32051A01900314	1083,79	14,80	1,37%
	32051A01900333	482,34	134,70	27,93%
	32051A01900334	848,78	770,33	90,76%
	32051A01900362	11470,55	273,91	2,39%
	32051A02800001	287,88	287,88	100,00%
	32051A02800002	321,43	321,43	100,00%
	32051A02800003	443,89	400,72	90,27%
	32051A02800004	279,47	224,82	80,44%
	32051A02800005	504,88	363,16	71,93%
	32051A02800006	731,56	446,30	61,01%
	32051A02800008	353,44	190,31	53,85%
	32051A02800009	806,75	410,60	50,90%
	32051A02800010	704,06	129,02	18,32%
	32051A02800011	299,13	62,01	20,73%
	32051A02800012	241,29	34,92	14,47%
	32051A02800013	110,02	110,02	100,00%
	32051A02800014	105,25	105,25	100,00%
	32051A02800015	527,80	189,90	35,98%
	32051A02800016	603,34	118,83	19,70%
	32051A03000163	280,73	89,13	31,75%
	32051A03000176	141,44	141,44	100,00%
	32051A03000178	22,56	22,56	100,00%
	32051A03000187	77,99	35,81	45,92%
	32051A03000188	112,14	112,14	100,00%
	32051A03000198	69,48	69,48	100,00%
	32051A03000200	38,98	38,98	100,00%
	32051A03000201	41,61	27,21	65,39%
	32051A03000207	35,11	6,36	18,10%
	32051A03000208	17,21	17,21	100,00%
	32051A03000210	18,45	18,45	100,00%
	32051A03000211	20,78	20,78	100,00%
	32051A03000212	59,76	59,76	100,00%
	32051A03000213	113,92	82,79	72,67%
	32051A03000214	124,86	87,74	70,27%

Plano Nº 0303A-0102	Referencia Catastral	Superficie (m²)	Superficie Afectada (m²)	Porcentaxe Afectada
	32051A03000215	68,77	49,52	72,00%
	32051A03000217	83,06	83,06	100,00%
	32051A03000218	94,37	94,37	100,00%
	32051A03000219	112,65	112,65	100,00%
	32051A03000220	117,97	117,97	100,00%
	32051A03000221	127,32	127,32	100,00%
	32051A03000223	391,37	391,37	100,00%
	32051A03000224	161,32	161,32	100,00%
	32051A03000225	66,67	66,67	100,00%
	32051A03000226	30,86	30,86	100,00%
	32051A03000227	49,11	49,11	100,00%
	32051A03000228	300,62	112,55	37,44%
	32051A03000230	37,32	37,32	100,00%
	32051A03000231	92,29	92,29	100,00%
	32051A03000232	168,49	168,49	100,00%
	32051A03000233	67,46	67,46	100,00%
	32051A03000234	25,95	25,95	100,00%
	32051A03000235	36,06	36,06	100,00%
	32051A03000236	27,86	27,86	100,00%
	32051A03000237	81,36	81,36	100,00%
	32051A03000238	37,30	37,30	100,00%
	32051A03000239	43,15	43,15	100,00%
	32051A03000240	84,48	84,47	100,00%
	32051A03000241	78,52	78,52	100,00%
	32051A03000242	48,30	48,30	100,00%
	32051A03000243	89,76	89,76	100,00%
	32051A03000244	97,59	97,59	100,00%
	32051A03000245	29,76	29,76	100,00%
	32051A03000246	53,43	53,43	100,00%
	32051A03000247	74,57	74,57	100,00%
	32051A03000248	69,38	69,38	100,00%
	32051A03000249	84,72	84,72	100,00%
	32051A03000250	73,01	73,01	100,00%
	32051A03000251	256,43	256,43	100,00%
	32051A03000252	202,07	202,07	100,00%
	32051A03000253	310,36	310,36	100,00%
	32051A03000254	253,03	253,03	100,00%
	32051A03000255	258,62	258,62	100,00%
	32051A03000256	41,88	41,88	100,00%
	32051A03000257	27,82	27,82	100,00%
	32051A03000258	30,89	30,89	100,00%
	32051A03000259	174,18	174,18	100,00%
	32051A03000260	201,61	201,61	100,00%
	32051A03000261	181,42	181,42	100,00%
	32051A03000262	124,94	124,94	100,00%

Plano Nº 0303A-0102	Referencia Catastral	Superficie (m²)	Superficie Afectada (m²)	Porcentaxe Afectada
	32051A03000263	93,70	93,70	100,00%
	32051A03000264	119,71	119,71	100,00%
	32051A03000265	102,46	102,46	100,00%
	32051A03000266	1908,29	1532,13	80,29%
	32051A03000271	1075,02	491,07	45,68%
	32051A03000273	1334,40	370,77	27,79%
	32051A03000277	2349,24	1059,71	45,11%
	32051A03000292	669,06	305,93	45,72%
	32051A03000293	270,19	86,52	32,02%
	32051A03000298	115,08	36,06	31,34%
	32051A03000299	352,09	241,61	68,62%
	32051A03000301	146,64	10,73	7,31%
	32051A03000302	144,09	144,09	100,00%
	32051A03000303	518,25	204,11	39,38%
	32051A03000304	276,90	24,07	8,69%
	32051A03000305	524,03	204,83	39,09%
	32051A03000306	566,56	356,19	62,87%
	32051A03000307	352,93	155,01	43,92%
	32051A03000308	349,72	142,41	40,72%
	32051A03000309	305,06	147,67	48,41%
	32051A03000310	304,07	138,74	45,63%
	32051A03000311	240,72	100,85	41,90%
	32051A03000312	209,25	92,07	44,00%
	32051A03000313	678,30	333,91	49,23%
	32051A03000316	269,94	117,09	43,38%
	32051A03000317	200,78	84,23	41,95%
	32051A03000318	456,90	238,25	52,15%
	32051A03000320	332,95	147,77	44,38%
	32051A03000321	199,87	74,93	37,49%
	32051A03000322	192,97	81,60	42,28%
	32051A03000323	996,69	433,58	43,50%
	32051A03000328	317,06	158,04	49,85%
	32051A03000329	319,17	169,81	53,20%
	32051A03000330	543,25	293,47	54,02%
	32051A03000331	917,78	677,25	73,79%
	32051A03000333	563,28	367,60	65,26%
	32051A03000334	489,41	262,42	53,62%
	32051A03000335	250,08	172,23	68,87%
	32051A03000337	573,31	356,99	62,27%
	32051A03000338	588,23	402,23	68,38%
	32051A03000339	431,20	377,30	87,50%
	32051A03000340	533,61	465,71	87,28%
	32051A03000341	1066,14	671,43	62,98%
	32051A03000342	332,08	208,30	62,73%
	32051A03000343	381,56	219,52	57,53%

Plano Nº 0303A-0102	Referencia Catastral	Superficie (m²)	Superficie Afectada (m²)	Porcentaxe Afectada
	32051A03000344	904,86	91,63	10,13%
	32051A03000381	554,69	157,20	28,34%
	32051A03000382	108,67	38,10	35,06%
	32051A03000383	138,93	138,93	100,00%
	32051A03000384	149,30	149,30	100,00%
	32051A03000385	248,32	248,32	100,00%
	32051A03000386	347,66	347,66	100,00%
	32051A03000387	245,94	245,94	100,00%
	32051A03000391	51,27	51,27	100,00%
	32051A03000392	710,34	710,33	100,00%
	32051A03000393	127,23	127,23	100,00%
	32051A03000394	106,53	106,53	100,00%
	32051A03000395	92,11	92,11	100,00%
	32051A03000396	53,51	53,51	100,00%
	32051A03000404	148,24	148,24	100,00%
	32051A03000405	131,73	131,73	100,00%
	32051A03000406	514,16	514,16	100,00%
	32051A03000407	357,13	129,10	36,15%
	32051A03000409	80,19	80,19	100,00%
	32051A03000412	668,14	554,41	82,98%
	32051A03000413	1744,43	1094,03	62,72%
	32051A03000414	2403,65	1679,26	69,86%
	32051A03000415	342,84	342,84	100,00%
	32051A03000416	120,55	120,55	100,00%
	32051A03000418	211,02	211,02	100,00%
	32051A03000419	353,73	353,73	100,00%
	32051A03000420	866,95	615,29	70,97%
	32051A03000423	158,12	158,12	100,00%
	32051A03000424	177,30	177,30	100,00%
	32051A03000425	2819,92	1696,39	60,16%
	32051A03000453	128,22	128,22	100,00%
	32051A03000454	231,88	231,88	100,00%
	32051A03000455	465,56	465,56	100,00%
	32051A03000456	66,08	66,08	100,00%
	32051A03000457	61,15	61,15	100,00%
	32051A03000458	118,76	118,76	100,00%
	32051A03000459	104,26	104,26	100,00%
	32051A03000460	51,57	51,57	100,00%
	32051A03000461	284,91	261,12	91,65%
	32051A03000462	41,40	41,40	100,00%
	32051A03000463	68,29	68,29	100,00%
	32051A03000464	244,95	152,50	62,26%
	32051A03000465	94,46	94,46	100,00%
	32051A03000466	63,49	63,49	100,00%
	32051A03000467	108,79	108,79	100,00%

Plano Nº 0303A-0102	Referencia Catastral	Superficie (m²)	Superficie Afectada (m²)	Porcentaxe Afectada
	32051A03000468	274,60	274,60	100,00%
	32051A03000469	49,90	49,90	100,00%
	32051A03000471	61,40	48,91	79,66%
	32051A03000472	60,07	60,07	100,00%
	32051A03000473	553,03	341,41	61,74%
	32051A03000475	26,35	26,35	100,00%
	32051A03000476	29,41	28,10	95,54%
	32051A03000477	30,38	20,39	67,11%
	32051A03000478	109,33	8,49	7,77%
	32051A03000479	707,55	8,88	1,26%
	32051A03000480	721,53	182,36	25,27%
	32051A03000482	941,75	100,14	10,63%
	32051A03000487	72,67	72,67	100,00%
	32051A03000488	234,07	234,07	100,00%
	32051A03000489	368,49	361,98	98,23%
	32051A03000490	185,03	168,40	91,01%
	32051A03000492	176,12	164,39	93,34%
	32051A03000493	201,48	191,64	95,11%
	32051A03000494	199,55	141,16	70,74%
	32051A03000495	153,72	91,72	59,67%
	32051A03000496	216,76	127,09	58,63%
	32051A03000498	182,15	62,38	34,25%
	32051A03000511	849,66	641,57	75,51%
	32051A03000664	804,25	804,25	100,00%
	32051A03001185	709,47	168,34	23,73%
	32051A03001191	1548,84	65,31	4,22%
	32051A03001210	830,67	830,67	100,00%
	32051A03100005	148,16	148,16	100,00%
	32051A03100006	59,53	59,53	100,00%
	32051A03100007	55,30	55,30	100,00%
	32051A03100008	45,78	45,78	100,00%
	32051A03100009	53,33	53,33	100,00%
	32051A03100010	47,22	47,22	100,00%
	32051A03100011	29,18	29,18	100,00%
	32051A03100012	26,66	26,66	100,00%
	32051A03100013	69,24	69,24	100,00%
	32051A03100014	38,35	38,35	100,00%
	32051A03100015	87,52	87,52	100,00%
	32051A03100016	53,12	53,12	100,00%
	32051A03100017	21,76	21,76	100,00%
	32051A03100018	34,99	34,99	100,00%
	32051A03100019	32,23	32,23	100,00%
	32051A03100020	28,81	28,81	100,00%
	32051A03100023	23,88	23,88	100,00%
	32051A03100024	44,68	29,41	65,82%

Plano Nº 0303A-0102	Referencia Catastral	Superficie (m²)	Superficie Afectada (m²)	Porcentaxe Afectada
	32051A03100025	36,48	36,48	100,00%
	32051A03100026	50,64	50,64	100,00%
	32051A03100027	57,39	53,70	93,56%
	32051A03100028	37,63	37,63	100,00%
	32051A03100029	35,70	35,70	100,00%
	32051A03100030	14,50	14,50	100,00%
	32051A03100031	15,56	15,56	100,00%
	32051A03100032	60,69	60,69	100,00%
	32051A03100034	339,30	339,30	100,00%
	32051A03100036	134,12	16,64	12,40%
	32051A03100038	69,54	40,80	58,68%
	32051A03100041	71,83	44,65	62,15%
	32051A03100042	301,57	31,34	10,39%
	32051A03100045	281,67	281,67	100,00%
	32051A03100046	47,07	47,07	100,00%
	32051A03100047	23,32	23,32	100,00%
	32051A03100048	42,17	42,17	100,00%
	32051A03100049	57,82	57,82	100,00%
	32051A03100050	42,49	42,49	100,00%
	32051A03100051	35,98	35,98	100,00%
	32051A03100052	20,78	20,78	100,00%
	32051A03100053	82,46	82,46	100,00%
	32051A03100054	10,21	10,21	100,00%
	32051A03100056	15,52	15,52	100,00%
	32051A03100057	49,84	49,84	100,00%
	32051A03100058	75,67	75,67	100,00%
	32051A03100060	106,83	106,83	100,00%
	32051A03100061	144,11	144,11	100,00%
	32051A03100062	61,05	61,05	100,00%
	32051A03100063	45,94	45,94	100,00%
	32051A03100064	75,86	75,86	100,00%
	32051A03100065	97,46	97,46	100,00%
	32051A03100066	127,79	127,79	100,00%
	32051A03100069	54,46	54,46	100,00%
	32051A03100070	46,05	46,05	100,00%
	32051A03100071	73,11	73,11	100,00%
	32051A03100072	68,12	68,12	100,00%
	32051A03100073	71,69	71,69	100,00%
	32051A03100074	175,46	175,46	100,00%
	32051A03100076	38,66	38,66	100,00%
	32051A03100077	32,37	32,37	100,00%
	32051A03100078	81,04	81,04	100,00%
	32051A03100079	130,42	130,42	100,00%
	32051A03100081	15,81	15,81	100,00%
	32051A03100082	16,62	16,62	100,00%

Plano Nº 0303A-0102	Referencia Catastral	Superficie (m²)	Superficie Afectada (m²)	Porcentaxe Afectada
	32051A03100083	73,69	73,69	100,00%
	32051A03100084	31,27	31,27	100,00%
	32051A03100085	221,33	221,33	100,00%
	32051A03100086	163,44	163,44	100,00%
	32051A03100087	401,03	208,76	52,06%
	32051A03100193	447,38	447,26	99,97%
	32051A03100194	261,32	261,32	100,00%
	32051A03100195	99,68	99,68	100,00%
	32051A03100196	677,00	635,17	93,82%
	32051A03100197	95,59	43,48	45,48%
	32051A03100198	150,62	121,17	80,44%
	32051A03100199	114,47	114,47	100,00%
	32051A03100200	65,74	65,74	100,00%
	32051A03100201	413,77	413,77	100,00%
	32051A03100202	541,56	541,56	100,00%
	32051A03100203	28,58	28,58	100,00%
	32051A03100204	53,34	53,34	100,00%
	32051A03100205	182,80	182,80	100,00%
	32051A03100207	89,53	89,53	100,00%
	32051A03100208	49,09	49,09	100,00%
	32051A03100209	67,37	67,37	100,00%
	32051A03100210	186,32	186,32	100,00%
	32051A03100217	464,82	51,07	10,99%
	32051A03100218	189,51	189,51	100,00%
	32051A03100219	671,26	344,08	51,26%
	32051A03100223	165,68	90,49	54,62%
	32051A03100226	301,54	91,34	30,29%
	32051A03100276	166,50	74,23	44,58%
	32051A03100277	121,84	41,63	34,17%
	32051A03100278	36,99	36,99	100,00%
	32051A03100279	29,63	29,63	100,00%
	32051A03100280	167,10	141,70	84,80%
	32051A03100281	127,35	127,35	100,00%
	32051A03100282	48,11	48,11	100,00%
	32051A03100283	38,52	38,52	100,00%
	32051A03100284	45,10	45,10	100,00%
	32051A03100300	34,89	34,89	100,00%
	32051A03100301	35,30	35,30	100,00%
	32051A03100302	32,11	32,11	100,00%
	32051A03100303	37,65	37,65	100,00%
	32051A03100304	74,15	74,14	100,00%
	32051A03100305	106,55	106,55	100,00%
	32051A03100307	46,51	46,51	100,00%
	32051A03100308	52,92	52,92	100,00%
	32051A03100309	29,89	29,89	100,00%

Plano Nº 0303A-0102	Referencia Catastral	Superficie (m²)	Superficie Afectada (m²)	Porcentaxe Afectada
	32051A03100310	56,27	56,26	100,00%
	32051A03100311	43,65	43,65	100,00%
	32051A03100312	43,95	43,95	100,00%
	32051A03100313	34,02	34,02	100,00%
	32051A03100314	168,18	168,18	100,00%
	32051A03100315	127,65	127,65	100,00%
	32051A03100316	270,48	270,48	100,00%
	32051A03100317	254,99	254,99	100,00%
	32051A03100318	353,79	330,53	93,42%
	32051A03100319	812,67	237,58	29,23%
	32051A03100320	47,33	47,13	99,57%
	32051A03100321	50,88	50,88	100,00%
	32051A03100328	1333,88	430,45	32,27%
	32051A03100329	875,92	141,55	16,16%
	32051A03100411	295,41	295,41	100,00%
	32051A03100416	41,13	41,13	100,00%
	32051A03200004	976,62	329,38	33,73%
	32051A03200005	956,11	478,52	50,05%
	32051A03200006	733,62	154,19	21,02%
	32051A03200007	600,87	600,88	100,00%
	32051A03200008	506,71	506,70	100,00%
	32051A03200009	700,03	700,03	100,00%
	32051A03200010	2423,21	2423,20	100,00%
	32051A03200011	519,36	519,36	100,00%
	32051A03200012	374,36	374,36	100,00%
	32051A03200013	567,75	3,15	0,55%
	32051A03200037	1201,95	1201,94	100,00%
	32051A03200038	4938,85	961,01	19,46%
	32051A03200040	20128,77	8405,92	41,76%
	32051A03200152	518,29	446,27	86,11%
	32051A03200153	380,63	380,63	100,00%
	32051A03200154	91,12	91,12	100,00%
	32051A03200155	108,02	108,02	100,00%
	32051A03200156	135,82	135,82	100,00%
	32051A03200157	105,28	100,04	95,03%
	32051A03200158	199,30	199,30	100,00%
	32051A03200159	58,50	15,08	25,79%
	32051A03200160	223,74	97,21	43,45%
	32051A03200164	2881,43	2867,88	99,53%
	32051A03200165	149,78	149,78	100,00%
	32051A03200167	61,24	61,24	100,00%
	32051A03200168	60,43	60,43	100,00%
	32051A03200169	52,29	52,29	100,00%
	32051A03200170	61,85	61,85	100,00%
	32051A03200171	66,35	66,35	100,00%

Plano Nº 0303A-0102	Referencia Catastral	Superficie (m²)	Superficie Afectada (m²)	Porcentaxe Afectada
	32051A03200172	55,74	55,74	100,00%
	32051A03200174	272,02	272,02	100,00%
	32051A03200175	298,42	298,42	100,00%
	32051A03200176	357,64	357,64	100,00%
	32051A03200178	1217,21	467,00	38,37%
	32051A03200179	76,17	76,17	100,00%
	32051A03200180	45,02	45,02	100,00%
	32051A03200181	52,61	52,61	100,00%
	32051A03200182	48,89	48,89	100,00%
	32051A03200183	44,95	44,95	100,00%
	32051A03200184	93,62	87,15	93,08%
	32051A03200185	117,23	101,51	86,59%
	32051A03200186	260,47	178,78	68,64%
	32051A03200187	226,59	78,09	34,46%
	32051A03200188	85,82	18,42	21,46%
	32051A03200189	107,62	14,22	13,21%
	32051A03200206	7062,37	337,55	4,78%
	32051A03200207	1533,39	102,16	6,66%
	32051A03200212	973,46	20,62	2,12%
	32051A03200216	1208,90	701,14	58,00%
	32051A03200217	349,48	349,48	100,00%
	32051A03200218	1553,59	780,92	50,27%
	32051A03200219	347,75	313,14	90,05%
	32051A03200224	277241,68	7085,28	2,56%
	32051A03500244	4721,57	2299,35	48,70%
	32051A03500276	1125,87	1125,87	100,00%
	32051A03500277	1631,13	1492,13	91,48%
	32051A03500279	2694,21	1507,73	55,96%
	32051A03500280	683,12	683,11	100,00%
	32051A03500283	1484,16	493,57	33,26%
	32051A03500288	1712,77	851,70	49,73%
	32051A03500290	2931,75	1828,98	62,39%
	32051A03500291	1266,41	604,30	47,72%
	32051A03500292	709,95	549,73	77,43%
	32051A03500293	529,44	529,44	100,00%
	32051A03500295	2857,34	2834,32	99,19%
	32051A03500298	551,69	282,53	51,21%
	32051A03500299	1782,26	1724,88	96,78%
	32051A11300618	1295,22	411,25	31,75%
	32051A11300623	1947,42	160,95	8,27%
	32051A11300626	2241,14	1782,95	79,56%
	32051A11300627	595,73	106,74	17,92%
	32051A11300628	428,37	58,64	13,69%

Plano Nº 0303A-0103	Referencia Catastral	Superficie (m²)	Superficie Afectada (m²)	Porcentaxe Afectada
	002101000PG24F	3390,51	2161,40	63,75%
	002501700PG24E	67,89	67,89	100,00%
	32051A03000017	64,80	64,80	100,00%
	32051A03000018	75,35	75,35	100,00%
	32051A03000019	71,94	71,94	100,00%
	32051A03000020	69,75	69,75	100,00%
	32051A03000021	74,80	74,80	100,00%
	32051A03000022	128,79	128,79	100,00%
	32051A03000023	150,28	150,28	100,00%
	32051A03000024	71,41	71,41	100,00%
	32051A03000025	71,98	71,98	100,00%
	32051A03000026	71,76	71,76	100,00%
	32051A03000029	347,21	347,21	100,00%
	32051A03000030	81,14	81,14	100,00%
	32051A03000031	74,23	74,23	100,00%
	32051A03000032	51,21	51,21	100,00%
	32051A03000033	27,25	27,25	100,00%
	32051A03000034	33,97	33,97	100,00%
	32051A03000035	25,64	25,64	100,00%
	32051A03000036	30,38	30,38	100,00%
	32051A03000037	62,49	62,49	100,00%
	32051A03000038	26,90	26,90	100,00%
	32051A03000039	28,36	28,36	100,00%
	32051A03000040	33,49	33,49	100,00%
	32051A03000041	35,69	35,69	100,00%
	32051A03000042	347,19	347,19	100,00%
	32051A03000043	294,41	294,41	100,00%
	32051A03000044	76,57	76,57	100,00%
	32051A03000045	84,63	84,63	100,00%
	32051A03000047	76,36	76,36	100,00%
	32051A03000048	72,93	72,93	100,00%
	32051A03000049	210,77	210,77	100,00%
	32051A03000050	80,45	80,45	100,00%
	32051A03000051	56,91	56,91	100,00%
	32051A03000052	47,26	47,26	100,00%
	32051A03000059	16,33	16,33	100,00%
	32051A03000060	359,78	359,78	100,00%
	32051A03000061	296,62	296,62	100,00%
	32051A03000062	265,20	265,20	100,00%
	32051A03000063	1073,53	1073,52	100,00%
	32051A03000064	608,25	608,25	100,00%
	32051A03000066	458,91	458,90	100,00%
	32051A03000067	448,16	448,16	100,00%
	32051A03000068	282,31	282,31	100,00%
	32051A03000069	101,77	101,77	100,00%

Plano Nº 0303A-0103	Referencia Catastral	Superficie (m²)	Superficie Afectada (m²)	Porcentaxe Afectada
	32051A03000070	150,75	150,75	100,00%
	32051A03000076	245,68	245,68	100,00%
	32051A03000077	705,61	179,53	25,44%
	32051A03000079	3759,43	3653,63	97,19%
	32051A03000081	1304,35	90,72	6,96%
	32051A03001192	541,47	541,47	100,00%
	32051A03800004	4939,96	4304,92	87,14%
	32051A03800005	325,54	57,46	17,65%
	32051A03800006	548,06	542,72	99,03%
	32051A03800007	638,07	125,25	19,63%
	32051A03800011	540,19	168,78	31,24%
	32051A03800012	542,72	542,72	100,00%
	32051A03800013	634,43	634,43	100,00%
	32051A03800014	355,48	355,48	100,00%
	32051A03800015	190,34	190,34	100,00%
	32051A03800016	259,13	259,13	100,00%
	32051A03800017	272,18	272,18	100,00%
	32051A03800025	140,45	140,45	100,00%
	32051A03800026	530,30	409,63	77,25%
	32051A03800027	1722,50	1267,30	73,57%
	32051A03800029	72,59	72,59	100,00%
	32051A03800030	67,02	67,02	100,00%
	32051A03800031	262,97	262,97	100,00%
	32051A03800033	197,38	197,38	100,00%
	32051A03800034	490,09	294,80	60,15%
	32051A03800036	210,84	210,84	100,00%
	32051A03800037	360,23	360,23	100,00%
	32051A03800038	516,23	320,34	62,05%
	32051A03800039	265,81	265,81	100,00%
	32051A03800040	451,53	451,53	100,00%
	32051A03800041	248,49	248,49	100,00%
	32051A03800042	405,32	141,02	34,79%
	32051A03800043	196,85	196,85	100,00%
	32051A03800044	994,83	849,92	85,43%
	32051A03800045	537,49	406,47	75,62%
	32051A03800046	447,84	447,84	100,00%
	32051A03800047	620,44	472,28	76,12%
	32051A03800048	567,09	567,09	100,00%
	32051A03800049	82,72	25,55	30,89%
	32051A03800050	74,18	32,89	44,34%
	32051A03800051	174,87	48,68	27,84%
	32051A03800052	159,15	22,73	14,28%
	32051A03800293	895,32	666,55	74,45%
	32051A03800295	145,64	145,64	100,00%
	32051A03800296	47,24	47,24	100,00%

Plano Nº 0303A-0103	Referencia Catastral	Superficie (m²)	Superficie Afectada (m²)	Porcentaxe Afectada
	32051A03800297	49,67	49,67	100,00%
	32051A03800298	18,72	18,72	100,00%
	32051A03800299	447,79	447,79	100,00%
	32051A03800300	102,39	102,39	100,00%
	32051A03800301	75,78	75,78	100,00%
	32051A03800302	84,71	84,71	100,00%
	32051A03800303	657,02	657,02	100,00%
	32051A03800305	111,05	111,05	100,00%
	32051A03800306	97,60	97,60	100,00%
	32051A03800307	147,18	147,18	100,00%
	32051A03800308	294,16	294,15	100,00%
	32051A03800309	128,01	128,01	100,00%
	32051A03800310	113,85	113,85	100,00%
	32051A03800374	850,23	329,06	38,70%
	32051A03800381	919,91	786,13	85,46%
	32051A03800383	1176,17	733,20	62,34%
	32051A03800384	605,79	206,10	34,02%
	32051A03800385	401,51	165,14	41,13%
	32051A03800386	458,27	177,56	38,75%
	32051A03800387	1168,11	162,21	13,89%
	32051A03800388	4838,03	4764,95	98,49%
	32051A03800411	1221,09	1221,08	100,00%
	32051A03800438	246,01	184,85	75,14%
	32051A03800471	86,95	86,95	100,00%
	32051A03800472	85,58	85,58	100,00%
	32051A12000109	8701,16	2212,96	25,43%
	32051A12000111	253,81	253,81	100,00%
	32051A12000112	218,21	218,21	100,00%
	32051A12000113	182,30	182,30	100,00%
	32051A12000114	302,32	302,32	100,00%
	32051A12000115	362,97	362,97	100,00%
	32051A12000116	608,43	608,43	100,00%
	32051A12000117	3764,25	3107,73	82,56%
	32051A12000118	3375,41	3022,66	89,55%
	32051A12000120	664,37	645,30	97,13%
	32051A12000121	1440,98	1390,11	96,47%
	32051A12000122	2213,28	605,14	27,34%
	32051A12000123	552,47	552,47	100,00%
	32051A12000124	256,33	188,27	73,45%
	32051A12000125	194,85	123,07	63,16%
	32051A12000139	586,79	586,79	100,00%
	32051A12000208	2259,35	421,50	18,66%
	32051A12000222	646,14	93,48	14,47%
	32051A12000226	87,92	17,73	20,17%
	32051A12000341	1616,14	1419,56	87,84%

Plano Nº 0303A-0103	Referencia Catastral	Superficie (m²)	Superficie Afectada (m²)	Porcentaxe Afectada
	32051A12000370	168,02	93,78	55,81%
	32051A12000371	529,03	265,54	50,19%
	32051A12000379	298,36	38,52	12,91%
	32051A12000380	218,72	174,68	79,86%
	32051A12000381	26,96	26,96	100,00%
	32051A12000382	139,85	139,85	100,00%
	32051A12000456	85,95	15,35	17,87%
	32051A12000457	90,52	60,98	67,36%
	32051A12000458	231,75	208,27	89,87%
	32051A12000459	102,51	102,51	100,00%
	32051A12000460	539,36	523,10	96,99%
	32051A12000461	316,84	316,84	100,00%
	32051A12000462	135,49	135,49	100,00%
	32051A12000464	167,73	167,73	100,00%
	32051A12000571	121,62	121,62	100,00%
	32051A12000572	65,72	65,72	100,00%
	32051A12000573	104,51	104,51	100,00%
	32051A12000578	141,68	141,68	100,00%
	32051A12000579	294,04	182,44	62,04%
	32051A12000581	96,08	96,08	100,00%
	32051A12000582	131,45	131,45	100,00%
	32051A12000583	114,36	106,27	92,93%
	32051A12000584	100,71	55,22	54,83%
	32051A12000585	109,33	17,12	15,65%
	32051A12000587	3395,63	1038,91	30,60%
	32051A12000629	425,64	425,64	100,00%
	32051A12000630	1078,30	1078,30	100,00%
	32051A12000631	412,12	412,12	100,00%
	32051A12000632	496,52	496,52	100,00%
	32051A12000702	14075,05	4118,29	29,26%
	32051A12001266	535,45	535,45	100,00%
	32051A12001274	1957,48	31,70	1,62%
	32051A15000001	1012,90	1012,90	100,00%
	32051A15000024	185,68	126,48	68,12%
	32051A15000834	108,97	108,97	100,00%
	32051A15000863	31,00	31,00	100,00%
	32051A15000865	19,88	19,88	100,00%
	32051A15000958	1932,40	1680,73	86,98%
	32051A15010835	307,44	228,30	74,26%
	32051A15010836	603,87	442,91	73,34%
	32051A15010864	117,15	117,15	100,00%
	32051A15020864	78,97	78,97	100,00%
	32051A15070835	34,53	34,53	100,00%
	32051B50400477	3759,90	1216,58	32,36%
	32051B50400478	1315,10	399,00	30,34%

Plano Nº 0303A-0103	Referencia Catastral	Superficie (m²)	Superficie Afectada (m²)	Porcentaxe Afectada
	32051B50400479	720,37	720,37	100,00%
	32051B50400480	727,17	727,17	100,00%
	32051B50400481	1431,31	382,79	26,74%
	32051B50401158	3005,50	23,34	0,78%
	32051B50401159	3348,52	915,53	27,34%
	32051B50401161	1145,44	1145,44	100,00%
	32051B50401162	611,53	611,53	100,00%
	32051B50401163	1320,58	1320,58	100,00%
	32051B50401164	1527,33	1527,32	100,00%
	32051B50401165	1088,01	898,94	82,62%
	32051B50401166	519,68	371,30	71,45%
	32051B50401167	1088,59	857,84	78,80%
	32051B50401169	4602,28	2799,22	60,82%
	32051B50401170	7398,60	3170,98	42,86%
	32051B50401171	1876,21	891,42	47,51%
	32051B50401172	1753,32	890,18	50,77%
	32051B50401173	747,74	18,19	2,43%
	32051B50401174	2141,59	1290,78	60,27%
	32051B50401176	3013,83	393,29	13,05%
	32051B50401181	67806,43	20599,76	30,38%
	32051B50401197	1304,73	273,11	20,93%
	32051B50401198	815,85	419,28	51,39%
	32051B50401199	1050,93	733,43	69,79%
	32051B50401200	1297,92	1046,38	80,62%
	32051B50401201	1182,54	1099,51	92,98%
	32051B50401202	1696,34	1696,34	100,00%
	32051B50401203	1057,64	612,76	57,94%
	32051B50401204	1931,99	676,82	35,03%
	32051B50401212	6589,08	5603,52	85,04%
	32051B50401222	1730,54	1730,54	100,00%
	32051B50401223	726,20	665,45	91,63%
	32051B50401224	1040,67	302,19	29,04%
	32051B50401225	458,40	40,41	8,81%
	32051B50401226	1271,04	11,57	0,91%
	32051B50401231	9072,60	3093,37	34,10%
	32051B50401237	5397,15	3271,12	60,61%
	32051B50401238	137,70	137,70	100,00%
	32051B50401239	449,13	196,05	43,65%
	32051B50401241	849,40	274,57	32,33%
	32051B50401242	1102,24	363,45	32,97%
	32051B50401243	2403,30	821,39	34,18%
	32051B50401244	2965,81	1067,73	36,00%
	32051B50401245	1644,93	625,03	38,00%
	32051B50401246	1339,97	1124,59	83,93%
	32051B50401247	352,13	352,13	100,00%

Plano Nº 0303A-0103	Referencia Catastral	Superficie (m²)	Superficie Afectada (m²)	Porcentaxe Afectada
	32051B50401248	1016,85	1016,85	100,00%
	32051B50401358	1613,54	382,64	23,71%
	32051B50401360	1999,90	1540,05	77,01%
	32051B50401361	1296,84	1105,69	85,26%
	32051B50401362	2603,39	2326,46	89,36%
	32051B50401366	3274,51	665,56	20,33%
	32051B50401367	2556,62	1216,24	47,57%
	32051B50401368	2803,75	1424,78	50,82%
	32051B50401369	2571,65	1282,84	49,88%
	32051B50401370	3581,61	2762,22	77,12%
	32051B50401371	2509,38	2509,38	100,00%
	32051B50401372	697,27	697,27	100,00%
	32051B50401375	2956,72	266,09	9,00%
	32051B50401376	2044,51	271,64	13,29%
	32051B50401379	678,16	678,16	100,00%
	32051B50401380	729,21	729,21	100,00%
	32051B50401381	866,12	768,27	88,70%
	32051B50401382	1028,97	51,34	4,99%
	32051B50401383	3145,20	1323,50	42,08%
	32051B50401386	2450,29	747,62	30,51%
	32051B50401572	16190,19	7201,24	44,48%
	32051B50401573	5243,02	980,09	18,69%
	32051B50401594	323,07	323,07	100,00%
	32051B50401595	549,40	549,40	100,00%
	32051B50401596	1066,46	1066,46	100,00%
	32051B50401597	747,34	747,34	100,00%
	32051B50401598	850,71	850,71	100,00%
	32051B50401599	1335,08	951,24	71,25%
	32051B50401600	5395,70	5395,70	100,00%
	32051B50401601	2169,81	2149,79	99,08%
	32051B50401602	597,12	597,12	100,00%
	32051B50401603	132,88	132,88	100,00%
	32051B50401605	1399,42	355,74	25,42%
	32051B50401606	1333,58	87,10	6,53%
	32051B50401610	664,43	568,37	85,54%
	32051B50401611	504,80	402,94	79,82%
	32051B50401612	404,85	393,99	97,32%
	32051B50401613	3973,53	229,94	5,79%
	32051B50401614	3555,78	2841,39	79,91%
	32051B50401615	1028,79	798,66	77,63%
	32051B50401616	2660,39	2660,39	100,00%
	32051B50401617	441,36	269,15	60,98%
	32051B50401618	201,65	120,68	59,84%
	32051B50401619	809,65	452,58	55,90%
	32051B50401621	467,20	186,30	39,88%

Plano Nº 0303A-0103	Referencia Catastral	Superficie (m²)	Superficie Afectada (m²)	Porcentaxe Afectada
	32051B50401622	242,11	93,11	38,46%
	32051B50401623	262,21	98,42	37,53%
	32051B50401624	1279,67	459,66	35,92%
	32051B50401625	432,04	153,10	35,44%
	32051B50401626	340,30	111,14	32,66%
	32051B50401627	315,78	109,43	34,65%
	32051B50401628	648,96	253,79	39,11%
	32051B50401629	554,66	152,26	27,45%
	32051B50401630	304,09	100,13	32,93%
	32051B50401631	520,11	165,92	31,90%
	32051B50401632	640,37	196,46	30,68%
	32051B50401633	455,28	145,77	32,02%
	32051B50401634	678,59	203,05	29,92%
	32051B50401635	1920,87	481,78	25,08%
	32051B50401636	615,55	24,38	3,96%
	32051B50401640	597,01	308,03	51,60%
	32051B50401641	597,00	287,20	48,11%
	32051B50401642	597,01	268,04	44,90%
	32051B50401643	596,64	251,27	42,11%
	32051B50401659	373,45	373,45	100,00%
	32051B50401660	276,32	276,32	100,00%
	32051B50401667	358,21	358,21	100,00%
	32051B50401668	163,53	163,53	100,00%
	32051B50401669	228,26	228,26	100,00%
	32051B50401670	742,37	742,36	100,00%
	32051B50401671	521,95	521,95	100,00%
	32051B50401672	826,58	761,19	92,09%
	32051B50401676	2507,28	1543,21	61,55%
	32051B50401681	751,59	43,13	5,74%
	32051B50401682	1192,86	938,85	78,71%
	32051B50401683	7849,77	5047,29	64,30%
	32051B50401688	1114,26	889,52	79,83%
	32051B50401689	229,45	229,45	100,00%
	32051B50401690	726,92	726,92	100,00%
	32051B50401691	3760,70	2820,72	75,01%
	32051B50401692	228,42	47,79	20,92%
	32051B50401693	358,86	71,47	19,92%
	32051B50401694	396,67	67,34	16,98%
	32051B50401695	1623,55	293,03	18,05%
	32051B50401696	496,47	98,47	19,83%
	32051B50401697	467,57	89,83	19,21%
	32051B50401698	536,24	101,60	18,95%
	32051B50401699	459,76	82,48	17,94%
	32051B50401700	594,67	103,41	17,39%
	32051B50401701	860,58	154,62	17,97%

Plano Nº 0303A-0103	Referencia Catastral	Superficie (m²)	Superficie Afectada (m²)	Porcentaxe Afectada
	32051B50401702	438,79	79,19	18,05%
	32051B50401703	324,99	57,90	17,82%
	32051B50401704	220,53	38,95	17,66%
	32051B50401705	514,07	88,98	17,31%
	32051B50401706	503,27	85,45	16,98%
	32051B50401707	691,78	114,54	16,56%
	32051B50401708	271,85	45,43	16,71%
	32051B50401709	441,85	71,53	16,19%
	32051B50401710	476,02	74,36	15,62%
	32051B50401711	661,42	104,39	15,78%
	32051B50401712	413,70	63,11	15,25%
	32051B50401713	341,79	314,13	91,91%
	32051B50401714	224,38	224,38	100,00%
	32051B50401715	138,37	138,37	100,00%
	32051B50401716	433,45	433,45	100,00%
	32051B50401717	489,32	311,78	63,72%
	32051B50401718	723,81	102,08	14,10%
	32051B50401742	169,86	86,12	50,70%
	32051B50401751	3197,02	30,40	0,95%
	32051B50401756	6519,91	40,22	0,62%
	32051B50401757	6487,66	464,66	7,16%
	32051B50401758	3797,69	355,27	9,35%
	32051B50401759	2215,41	1397,11	63,06%
	32051B50401760	1046,08	1045,85	99,98%
	32051B50401761	6024,04	3568,92	59,24%
	32051B50401762	1537,25	1537,24	100,00%
	32051B50401764	2561,06	2561,06	100,00%
	32051B50401768	674,35	674,35	100,00%
	32051B50401769	2457,77	2085,20	84,84%
	32051B50401770	1043,68	1043,68	100,00%
	32051B50401771	1074,28	1074,28	100,00%
	32051B50401772	2626,74	1285,37	48,93%
	32051B50401773	1670,95	550,28	32,93%
	32051B50401774	2195,55	66,97	3,05%
	32051B50401775	2306,33	224,28	9,72%
	32051B50401941	2876,45	201,35	7,00%
	32051B50401942	5755,62	101,11	1,76%
	32051B50402036	481,06	44,25	9,20%
	32051B50402037	590,14	222,16	37,65%
	32051B50402038	543,34	290,60	53,48%
	32051B50402039	617,15	385,28	62,43%
	32051B50402040	797,29	540,98	67,85%
	32051B50402041	754,72	754,72	100,00%
	32051B50402042	449,44	449,44	100,00%
	32051B50402043	650,38	434,23	66,76%

Plano Nº 0303A-0103	Referencia Catastral	Superficie (m²)	Superficie Afectada (m²)	Porcentaxe Afectada
	32051B50402130	2177,68	1431,42	65,73%
	32051B50402131	526,98	526,98	100,00%
	32051B50402132	680,52	680,52	100,00%
	32051B50402133	2369,16	1987,59	83,89%
	32051B50402134	1094,09	40,66	3,72%
	32051B50402137	1915,02	674,73	35,23%
	32051B50402138	157,12	157,12	100,00%
	32051B50402139	293,78	293,78	100,00%
	32051B50402140	399,34	359,56	90,04%
	32051B50402141	215,68	48,73	22,59%
	32051B50402143	1221,82	700,75	57,35%
	32051B50402144	384,66	384,66	100,00%
	32051B50402145	1368,22	851,96	62,27%
	32051B50402149	10773,58	49,71	0,46%
	32051B50402150	3801,80	1676,50	44,10%
	32051B50402172	26027,06	1868,46	7,18%
	32051B50405308	87,34	80,55	92,22%
	32051B50411604	227,01	227,01	100,00%
	32051B50415305	1253,67	370,26	29,53%
	32051B50421604	147,48	147,48	100,00%
	4558401PG2445N	940,84	921,51	97,95%
	4558402PG2445N	142,94	45,67	31,95%
	4558405PG2445N	1369,21	735,97	53,75%
	4558407PG2445N	339,73	325,99	95,96%
	4558408PG2445N	210,25	210,25	100,00%
	4558409PG2445N	60,64	60,64	100,00%
	4558411PG2445N	82,29	82,29	100,00%
	4558412PG2445N	74,59	47,15	63,22%
	4558413PG2445N	650,05	132,23	20,34%
	4558414PG2445N	134,24	47,45	35,35%
	4558416PG2445N	306,05	250,39	81,81%
	4559201PG2445N	122,63	88,96	72,54%
	4559205PG2445N	1568,31	803,19	51,21%
	4559206PG2445N	41,71	41,71	100,00%
	4559207PG2445N	118,36	93,16	78,70%
	4651501PG2445S	514,64	514,64	100,00%
	4651521PG2445S	113,16	113,16	100,00%
	4651522PG2445S	11,85	11,85	100,00%
	4651523PG2445S	26,50	26,50	100,00%
	4651524PG2445S	247,58	8,86	3,58%
	4651525PG2445S	400,45	35,74	8,92%
	4653513PG2445S	1432,28	14,89	1,04%
	4653514PG2445S	148,45	114,71	77,27%
	4654501PG2445S	507,52	17,58	3,46%
	4757301PG2445N	2210,60	882,81	39,94%

Plano Nº 0303A-0103	Referencia Catastral	Superficie (m²)	Superficie Afectada (m²)	Porcentaxe Afectada
	4757601PG2445N	928,63	241,21	25,97%
	4757602PG2445N	1280,59	857,89	66,99%
	4757603PG2445N	406,22	406,22	100,00%
	4757604PG2445N	319,43	319,43	100,00%
	5253103PG2455S	3345,12	941,59	28,15%
	5253104PG2455S	655,49	161,32	24,61%
	5253105PG2455S	1265,03	344,87	27,26%
	5253106PG2455S	1486,09	365,41	24,59%
	5253107PG2455S	1914,69	699,27	36,52%
	5253108PG2455S	977,55	431,99	44,19%
	5253109PG2455S	449,42	213,85	47,58%

Plano Nº 0303A-0104	Referencia Catastral	Superficie (m²)	Superficie Afectada (m²)	Porcentaxe Afectada
	001100600PG24D	164,84	164,84	100,00%
	001601300PG24D	18,37	18,37	100,00%
	001602400PG24D	642,20	442,62	68,92%
	001602600PG24D	263,99	263,99	100,00%
	001602700PG24D	583,59	514,46	88,15%
	002100900PG24D	97,62	97,62	100,00%
	32051A05300216	796,76	91,99	11,54%
	32051A05300217	555,62	460,37	82,86%
	32051A05300218	528,20	451,00	85,39%
	32051A05300219	530,30	468,87	88,42%
	32051A05300220	1373,98	1163,90	84,71%
	32051A05300221	270,89	107,35	39,63%
	32051A05300222	2651,04	2215,45	83,57%
	32051A05300223	451,21	337,06	74,70%
	32051A05300224	636,55	420,36	66,04%
	32051A05300225	1409,36	945,44	67,08%
	32051A05300226	98,19	32,27	32,87%
	32051A05300227	3128,35	1379,77	44,11%
	32051A05300228	503,84	503,84	100,00%
	32051A05300229	704,37	157,05	22,30%
	32051A05300315	601,72	421,59	70,06%
	32051A05400001	9251,97	3126,29	33,79%
	32051A11800310	3384,83	1449,86	42,83%
	32051A11800324	16091,23	6706,98	41,68%
	32051A15300941	461,63	461,63	100,00%
	32051A15300942	521,27	521,27	100,00%
	32051A15300943	186,83	186,83	100,00%
	32051A15300944	336,40	336,40	100,00%
	32051A15300947	55,74	55,74	100,00%
	32051A15300954	112,86	112,86	100,00%
	32051A15300955	349,53	112,51	32,19%
	32051A15300956	86,82	86,82	100,00%
	32051A15300958	493,12	493,12	100,00%
	32051A15300959	887,69	887,69	100,00%
	32051A15300960	29,48	29,48	100,00%
	32051A15300978	84,43	84,43	100,00%
	32051A15300980	58,59	58,59	100,00%
	32051A15300981	352,55	352,55	100,00%
	32051A15300982	118,90	118,90	100,00%
	32051A15300983	92,06	92,06	100,00%
	32051A15300984	82,80	82,80	100,00%
	32051A15300985	581,67	440,71	75,77%
	32051A15300986	707,88	707,88	100,00%
	32051A15300987	1682,19	1682,19	100,00%
	32051A15300988	356,83	356,83	100,00%

Plano Nº 0303A-0104	Referencia Catastral	Superficie (m²)	Superficie Afectada (m²)	Porcentaxe Afectada
	32051A15300994	7056,50	5684,73	80,56%
	32051A15310957	156,67	156,67	100,00%
	32051A15320957	120,64	120,64	100,00%
	32051A15320985	260,29	260,29	100,00%
	32051B50400123	5700,97	3607,90	63,29%
	32051B50400124	3197,74	1365,92	42,72%
	32051B50400125	2885,81	2246,78	77,86%
	32051B50400136	2330,99	1875,23	80,45%
	32051B50400137	3044,50	1892,38	62,16%
	32051B50400138	4115,55	1590,57	38,65%
	32051B50400159	2169,55	915,92	42,22%
	32051B50400160	854,38	854,38	100,00%
	32051B50400161	154,82	154,82	100,00%
	32051B50400162	1218,67	211,77	17,38%
	32051B50400163	4614,26	2637,75	57,17%
	32051B50400164	2492,41	114,30	4,59%
	32051B50400165	917,21	136,80	14,91%
	32051B50400166	2532,23	2412,79	95,28%
	32051B50400167	1108,41	109,31	9,86%
	32051B50400168	702,11	702,11	100,00%
	32051B50400170	3682,50	2015,43	54,73%
	32051B50400173	1478,83	1072,20	72,50%
	32051B50400175	1493,69	1090,16	72,98%
	32051B50400176	1458,90	1069,20	73,29%
	32051B50400178	942,65	682,51	72,40%
	32051B50400184	1382,81	894,72	64,70%
	32051B50400185	3573,13	2291,89	64,14%
	32051B50400195	1122,74	183,32	16,33%
	32051B50400196	1918,66	1918,66	100,00%
	32051B50400197	2490,09	1156,93	46,46%
	32051B50400198	2112,81	403,41	19,09%
	32051B50400202	1718,37	25,37	1,48%
	32051B50400203	1247,43	70,76	5,67%
	32051B50400204	768,65	32,72	4,26%
	32051B50400221	4460,33	1382,67	31,00%
	32051B50400222	269,11	269,11	100,00%
	32051B50400223	18821,88	1072,94	5,70%
	32051B50400251	451,29	451,29	100,00%
	32051B50400252	408,34	408,34	100,00%
	32051B50400253	660,22	660,22	100,00%
	32051B50400254	6488,13	767,86	11,83%
	32051B50400480	727,17	727,17	100,00%
	32051B50400481	1431,31	382,79	26,74%
	32051B50400491	712,69	693,69	97,33%
	32051B50400492	842,13	602,75	71,57%

Plano Nº 0303A-0104	Referencia Catastral	Superficie (m²)	Superficie Afectada (m²)	Porcentaxe Afectada
	32051B50400493	1592,75	883,16	55,45%
	32051B50400494	2393,57	1054,53	44,06%
	32051B50400495	5073,20	4000,50	78,86%
	32051B50400515	23406,31	1886,81	8,06%
	32051B50400527	3172,62	1719,15	54,19%
	32051B50400528	3277,25	3277,25	100,00%
	32051B50400529	1222,33	338,55	27,70%
	32051B50400530	520,69	520,69	100,00%
	32051B50400531	2068,63	1695,72	81,97%
	32051B50400539	1800,48	1130,83	62,81%
	32051B50400540	1265,39	1265,39	100,00%
	32051B50400541	1458,13	510,53	35,01%
	32051B50400542	2204,32	1783,38	80,90%
	32051B50400543	2454,79	796,53	32,45%
	32051B50400544	1081,63	265,98	24,59%
	32051B50400545	3629,80	2393,54	65,94%
	32051B50400546	2561,35	497,22	19,41%
	32051B50400547	3151,74	23,09	0,73%
	32051B50400551	7307,24	2650,23	36,27%
	32051B50400556	343,23	172,71	50,32%
	32051B50400557	460,31	248,41	53,97%
	32051B50400558	599,38	357,40	59,63%
	32051B50400559	578,12	304,36	52,65%
	32051B50400560	762,13	412,77	54,16%
	32051B50400561	1358,12	907,24	66,80%
	32051B50400562	1971,75	1300,69	65,97%
	32051B50400563	952,19	442,66	46,49%
	32051B50400564	932,00	461,43	49,51%
	32051B50400565	1436,79	698,94	48,65%
	32051B50400566	408,20	99,90	24,47%
	32051B50400567	1798,89	983,97	54,70%
	32051B50400568	2354,00	1435,23	60,97%
	32051B50400569	482,46	294,99	61,14%
	32051B50400571	1694,36	1012,29	59,74%
	32051B50400572	1698,92	1024,70	60,32%
	32051B50400573	1341,24	848,79	63,28%
	32051B50400574	567,03	227,53	40,13%
	32051B50400576	608,70	320,15	52,60%
	32051B50400577	959,03	352,60	36,77%
	32051B50400582	2948,57	957,66	32,48%
	32051B50400583	2792,56	1062,27	38,04%
	32051B50400584	1597,91	681,26	42,63%
	32051B50400587	999,55	513,08	51,33%
	32051B50400588	1365,59	750,30	54,94%
	32051B50400589	1826,20	372,87	20,42%

Plano Nº 0303A-0104	Referencia Catastral	Superficie (m²)	Superficie Afectada (m²)	Porcentaxe Afectada
	32051B50400592	2507,11	1783,32	71,13%
	32051B50400593	2501,50	711,68	28,45%
	32051B50400595	5933,52	2341,91	39,47%
	32051B50400596	1755,06	716,20	40,81%
	32051B50400597	2849,09	1253,67	44,00%
	32051B50400598	768,85	768,84	100,00%
	32051B50400599	2638,37	2433,46	92,23%
	32051B50400601	52399,02	2312,31	4,41%
	32051B50400602	34658,23	9114,15	26,30%
	32051B50400603	7115,48	3562,08	50,06%
	32051B50400604	1597,81	544,10	34,05%
	32051B50400605	1602,57	753,95	47,05%
	32051B50400606	1442,89	1442,89	100,00%
	32051B50400607	1263,81	1263,80	100,00%
	32051B50400608	1772,77	1772,77	100,00%
	32051B50400609	812,40	810,85	99,81%
	32051B50400610	1478,30	1478,30	100,00%
	32051B50400611	1299,38	1299,38	100,00%
	32051B50400612	1517,95	1517,95	100,00%
	32051B50400621	6814,47	5419,30	79,53%
	32051B50400622	5584,84	2371,34	42,46%
	32051B50400624	2717,23	999,14	36,77%
	32051B50400625	1855,05	1635,56	88,17%
	32051B50400626	2017,95	1983,82	98,31%
	32051B50400627	2596,37	2596,37	100,00%
	32051B50400672	1216,91	1216,91	100,00%
	32051B50400673	1529,86	1125,11	73,54%
	32051B50400674	1066,25	834,68	78,28%
	32051B50400675	1278,72	937,96	73,35%
	32051B50400677	566,40	211,42	37,33%
	32051B50400678	851,55	305,24	35,84%
	32051B50400691	2150,10	819,53	38,12%
	32051B50400692	527,70	193,10	36,59%
	32051B50400695	1210,89	775,90	64,08%
	32051B50400697	411,80	411,80	100,00%
	32051B50400698	563,14	558,75	99,22%
	32051B50400699	117,71	82,08	69,73%
	32051B50400700	266,97	110,40	41,35%
	32051B50400701	285,77	285,77	100,00%
	32051B50400702	471,94	471,94	100,00%
	32051B50400703	823,16	785,24	95,39%
	32051B50400704	1542,91	1226,96	79,52%
	32051B50400705	939,91	512,83	54,56%
	32051B50400706	1482,32	1053,47	71,07%
	32051B50400708	570,07	491,59	86,23%

Plano Nº 0303A-0104	Referencia Catastral	Superficie (m²)	Superficie Afectada (m²)	Porcentaxe Afectada
	32051B50400710	745,65	534,71	71,71%
	32051B50400711	928,32	855,94	92,20%
	32051B50400712	1323,74	830,85	62,76%
	32051B50400715	493,70	493,70	100,00%
	32051B50400716	2097,75	2097,75	100,00%
	32051B50400717	1868,21	1868,21	100,00%
	32051B50400718	1811,41	1633,55	90,18%
	32051B50400720	551,26	213,09	38,65%
	32051B50400721	684,87	684,87	100,00%
	32051B50400722	633,63	633,63	100,00%
	32051B50400723	2099,01	2099,01	100,00%
	32051B50400724	1565,21	1322,43	84,49%
	32051B50400725	2330,10	973,76	41,79%
	32051B50400726	1714,70	611,17	35,64%
	32051B50400727	1156,85	333,82	28,86%
	32051B50400728	1380,21	271,39	19,66%
	32051B50400729	1034,56	34,86	3,37%
	32051B50400735	4904,70	1608,85	32,80%
	32051B50400736	17563,59	1176,37	6,70%
	32051B50400737	11573,76	4440,16	38,36%
	32051B50400931	4576,47	510,02	11,14%
	32051B50400932	2180,17	1483,31	68,04%
	32051B50400933	1818,39	1388,59	76,36%
	32051B50400934	3907,05	2101,08	53,78%
	32051B50400935	2373,78	973,24	41,00%
	32051B50400936	5097,36	1210,98	23,76%
	32051B50400937	2847,88	1194,65	41,95%
	32051B50400940	10510,11	4118,28	39,18%
	32051B50400941	17727,55	4503,01	25,40%
	32051B50400949	21000,87	9123,84	43,45%
	32051B50400950	13765,07	5353,96	38,90%
	32051B50400953	818,53	191,82	23,43%
	32051B50400954	3890,99	2687,09	69,06%
	32051B50400955	2237,09	1345,91	60,16%
	32051B50400956	2731,66	975,61	35,71%
	32051B50400957	3651,99	1079,46	29,56%
	32051B50400958	5168,15	1532,94	29,66%
	32051B50400959	6231,88	862,88	13,85%
	32051B50400961	11133,91	6598,31	59,26%
	32051B50400963	2491,26	988,83	39,69%
	32051B50400964	3033,95	2103,29	69,32%
	32051B50400967	398,18	235,10	59,04%
	32051B50400975	2625,41	1142,69	43,52%
	32051B50400976	1406,70	452,18	32,14%
	32051B50400977	1372,66	982,96	71,61%

Plano Nº 0303A-0104	Referencia Catastral	Superficie (m²)	Superficie Afectada (m²)	Porcentaxe Afectada
	32051B50400978	1531,46	673,93	44,01%
	32051B50400979	1672,67	735,38	43,96%
	32051B50400980	9331,82	4091,98	43,85%
	32051B50400981	7715,18	3641,65	47,20%
	32051B50400983	2530,99	1688,31	66,71%
	32051B50400984	1124,36	737,02	65,55%
	32051B50400985	2755,82	42,34	1,54%
	32051B50400986	4844,31	1060,56	21,89%
	32051B50400987	2859,99	723,46	25,30%
	32051B50400988	2371,74	1141,25	48,12%
	32051B50400989	852,97	287,09	33,66%
	32051B50400990	902,29	305,98	33,91%
	32051B50400991	7572,18	3022,70	39,92%
	32051B50400997	1583,66	467,20	29,50%
	32051B50400998	2194,14	486,93	22,19%
	32051B50400999	12145,44	2338,24	19,25%
	32051B50401001	3699,59	1495,58	40,43%
	32051B50401002	3162,96	2699,78	85,36%
	32051B50401003	3045,34	88,61	2,91%
	32051B50401004	5301,65	1991,84	37,57%
	32051B50401005	3524,01	2148,90	60,98%
	32051B50401006	4009,78	2106,90	52,54%
	32051B50401007	3009,36	204,01	6,78%
	32051B50401516	9564,35	1784,00	18,65%
	32051B50401517	3119,03	1857,94	59,57%
	32051B50401523	6210,63	3037,00	48,90%
	32051B50401526	3060,04	2191,81	71,63%
	32051B50401527	5820,10	1038,61	17,85%
	32051B50401528	6544,83	4681,41	71,53%
	32051B50401529	2843,39	841,89	29,61%
	32051B50401530	3210,93	49,79	1,55%
	32051B50401531	1821,67	1491,96	81,90%
	32051B50401532	3880,90	3880,90	100,00%
	32051B50401533	1309,97	907,38	69,27%
	32051B50401535	2460,95	1127,02	45,80%
	32051B50401536	5574,12	3394,31	60,89%
	32051B50401537	10887,41	10016,28	92,00%
	32051B50401541	225,83	225,83	100,00%
	32051B50401542	225,34	225,34	100,00%
	32051B50401543	590,48	590,48	100,00%
	32051B50401562	5141,60	1947,14	37,87%
	32051B50401571	1934,25	1213,21	62,72%
	32051B50401572	16190,19	7201,24	44,48%
	32051B50402430	3117,83	1316,82	42,24%
	32051B50405001	4044,73	2757,22	68,17%

Plano Nº 0303A-0104	Referencia Catastral	Superficie (m²)	Superficie Afectada (m²)	Porcentaxe Afectada
	32051B50405004	1362,88	718,88	52,75%
	32051B50405944	742,04	742,04	100,00%
	32051B50405967	10027,95	7634,35	76,13%
	32051B50406432	771,08	224,80	29,15%
	32051B50410696	956,67	717,03	74,95%
	32051B50415815	368,36	368,36	100,00%
	32051B50420696	1274,31	777,59	61,02%
	5432306PG2453S	360,87	48,81	13,53%
	5432307PG2453S	483,25	45,84	9,48%
	5432308PG2453S	757,00	131,29	17,34%
	5432321PG2453S	214,83	36,18	16,84%
	5432322PG2453S	157,01	9,77	6,22%
	5432323PG2453S	233,77	23,59	10,09%
	5432326PG2453S	188,18	18,66	9,91%
	5432328PG2453S	506,75	37,70	7,44%
	5432329PG2453S	1386,27	756,83	54,59%
	5432336PG2453S	406,53	21,38	5,26%
	5432337PG2453S	11,35	11,35	100,00%
	5432338PG2453S	49,41	49,41	100,00%
	5432339PG2453S	75,36	75,36	100,00%
	5432340PG2453S	111,05	111,05	100,00%
	5432349PG2453S	170,34	130,89	76,84%
	5432350PG2453S	107,22	107,22	100,00%
	5432351PG2453S	45,10	45,10	100,00%
	5432362PG2453S	76,58	71,30	93,10%
	5432363PG2453S	57,06	57,06	100,00%
	5432364PG2453S	70,32	26,66	37,92%
	5432365PG2453S	66,27	66,27	100,00%
	5432366PG2453S	51,68	33,47	64,76%
	5437635PG2453N	195,41	29,20	14,94%
	5535601PG2453N	81,69	72,54	88,81%
	5535602PG2453N	72,98	68,42	93,74%
	5535603PG2453N	204,74	204,74	100,00%
	5535604PG2453N	644,23	639,53	99,27%
	5535605PG2453N	53,87	53,87	100,00%
	5535606PG2453N	58,12	58,12	100,00%
	5535607PG2453N	52,89	52,89	100,00%
	5535608PG2453N	69,34	69,34	100,00%
	5535609PG2453N	33,51	33,51	100,00%
	5535610PG2453N	75,53	75,53	100,00%
	5535611PG2453N	42,17	42,17	100,00%
	5535612PG2453N	196,98	184,51	93,67%
	5535613PG2453N	82,70	70,77	85,57%
	5535615PG2453S	99,45	25,20	25,34%
	5535616PG2453N	47,44	46,02	97,01%

Plano Nº 0303A-0104	Referencia Catastral	Superficie (m²)	Superficie Afectada (m²)	Porcentaxe Afectada
	5535617PG2453N	94,46	94,46	100,00%
	5535618PG2453N	57,62	57,42	99,65%
	5535619PG2453N	54,61	54,61	100,00%
	5535620PG2453N	66,02	66,02	100,00%
	5535621PG2453N	115,95	115,95	100,00%
	5535622PG2453N	54,91	54,91	100,00%
	5535623PG2453N	54,05	54,05	100,00%

Plano Nº 0303A-0201	Referencia Catastral	Superficie (m²)	Superficie Afectada (m²)	Porcentaxe Afectada
	000305000PG24H	39,58	39,58	100,00%
	000310100PG24H	302,18	302,18	100,00%
	32051A01200021	5178,00	1992,91	38,49%
	32051A01200024	2112,87	173,46	8,21%
	32051A01200030	340,67	43,60	12,80%
	32051A01200031	346,44	50,33	14,53%
	32051A01200032	365,17	71,82	19,67%
	32051A01200033	495,73	176,45	35,59%
	32051A01200036	218,62	60,23	27,55%
	32051A01200037	221,48	60,08	27,12%
	32051A01200038	2202,21	1008,48	45,79%
	32051A01200046	54,14	54,14	100,00%
	32051A01200047	72,22	72,22	100,00%
	32051A01200048	82,14	82,14	100,00%
	32051A01200049	34,39	34,39	100,00%
	32051A01200050	38,03	38,03	100,00%
	32051A01200052	38,84	38,84	100,00%
	32051A01200053	161,45	161,45	100,00%
	32051A01200056	229,66	229,66	100,00%
	32051A01200057	397,29	397,29	100,00%
	32051A01200058	125,75	125,75	100,00%
	32051A01200059	109,28	109,28	100,00%
	32051A01200060	121,58	121,58	100,00%
	32051A01200061	151,43	151,43	100,00%
	32051A01200062	86,20	86,20	100,00%
	32051A01200063	296,90	296,90	100,00%
	32051A01200064	234,65	234,65	100,00%
	32051A01200065	1482,76	1444,63	97,43%
	32051A01200066	1330,13	432,75	32,53%
	32051A01200068	1807,05	1688,32	93,43%
	32051A01200069	672,40	283,18	42,12%
	32051A01200072	158,60	137,56	86,73%
	32051A01200073	181,55	142,97	78,75%
	32051A01200075	758,65	344,06	45,35%
	32051A01200079	362,32	133,20	36,76%
	32051A01200080	397,07	149,59	37,67%
	32051A01200081	272,93	90,46	33,14%
	32051A01200083	619,23	151,90	24,53%
	32051A01200084	247,79	111,19	44,87%
	32051A01200086	350,72	59,89	17,08%
	32051A01200087	188,00	62,22	33,09%
	32051A01200088	386,83	48,22	12,47%
	32051A01200090	181,38	53,82	29,67%
	32051A01200091	187,49	49,06	26,17%
	32051A01200098	2312,25	1200,50	51,92%

Plano Nº 0303A-0201	Referencia Catastral	Superficie (m²)	Superficie Afectada (m²)	Porcentaxe Afectada
	32051A01200103	843,78	235,11	27,86%
	32051A01200104	2560,49	1703,68	66,54%
	32051A01200108	142,47	138,78	97,41%
	32051A01200109	125,43	125,43	100,00%
	32051A01200110	1629,64	1629,64	100,00%
	32051A01200111	204,58	204,58	100,00%
	32051A01200112	264,76	264,76	100,00%
	32051A01200115	1303,46	927,58	71,16%
	32051A01200116	849,55	532,44	62,67%
	32051A01200123	2167,53	818,09	37,74%
	32051A01200133	264,02	264,02	100,00%
	32051A01200134	76,22	76,22	100,00%
	32051A01200136	400,74	400,74	100,00%
	32051A01200137	49,22	49,22	100,00%
	32051A01200138	44,96	44,96	100,00%
	32051A01200139	546,78	497,95	91,07%
	32051A01200140	113,54	113,54	100,00%
	32051A01200141	119,65	100,56	84,04%
	32051A01200159	1094,87	106,86	9,76%
	32051A01200160	251,81	11,26	4,47%
	32051A01200161	291,38	291,38	100,00%
	32051A01200162	459,71	459,71	100,00%
	32051A01200164	204,63	201,51	98,47%
	32051A01200165	170,96	170,96	100,00%
	32051A01200166	64,29	64,29	100,00%
	32051A01200167	129,00	128,88	99,90%
	32051A01200168	97,71	37,74	38,62%
	32051A01200170	330,80	168,95	51,07%
	32051A01200171	870,16	99,08	11,39%
	32051A01200185	441,92	323,92	73,30%
	32051A01200187	805,06	698,04	86,71%
	32051A01200188	1144,82	662,54	57,87%
	32051A01200190	57,97	57,97	100,00%
	32051A01200191	64,29	64,29	100,00%
	32051A01200192	73,05	73,05	100,00%
	32051A01200193	42,87	42,87	100,00%
	32051A01200194	46,62	46,62	100,00%
	32051A01200195	87,87	87,87	100,00%
	32051A01200196	99,64	99,64	100,00%
	32051A01200197	106,63	106,63	100,00%
	32051A01200198	100,80	100,80	100,00%
	32051A01200199	109,52	109,52	100,00%
	32051A01200233	366,96	263,32	71,76%
	32051A01200234	373,75	359,60	96,22%
	32051A01200235	984,61	984,61	100,00%

Plano Nº 0303A-0201	Referencia Catastral	Superficie (m²)	Superficie Afectada (m²)	Porcentaxe Afectada
	32051A01200236	522,38	516,78	98,93%
	32051A01200237	233,76	216,81	92,75%
	32051A01200238	294,09	182,76	62,14%
	32051A01200239	720,25	44,86	6,23%
	32051A01200241	207,54	154,71	74,54%
	32051A01200243	417,15	407,13	97,60%
	32051A01200244	96,52	96,52	100,00%
	32051A01200245	616,69	616,69	100,00%
	32051A01200246	134,37	134,37	100,00%
	32051A01200247	111,05	110,88	99,85%
	32051A01200248	121,96	111,83	91,69%
	32051A01200249	403,49	295,15	73,15%
	32051A01200252	129,21	129,21	100,00%
	32051A01200253	104,73	104,73	100,00%
	32051A01200254	66,23	66,23	100,00%
	32051A01200255	98,09	98,09	100,00%
	32051A01200257	404,36	404,36	100,00%
	32051A01200258	162,65	162,65	100,00%
	32051A01200259	137,37	122,64	89,28%
	32051A01200260	254,07	175,94	69,25%
	32051A01200261	128,72	84,70	65,80%
	32051A01200266	706,26	78,68	11,14%
	32051A01201562	81,04	81,04	100,00%
	32051A01201563	37,96	37,96	100,00%
	32051A01201564	64,85	64,85	100,00%
	32051A01201609	62,30	62,30	100,00%
	32051A02100001	201,97	201,97	100,00%
	32051A02100002	209,26	209,26	100,00%
	32051A02100003	172,12	172,12	100,00%
	32051A02100004	174,48	168,36	96,49%
	32051A02100006	133,24	115,57	86,74%
	32051A02100008	253,83	205,56	80,98%
	32051A02100009	121,37	120,28	99,10%
	32051A02100010	909,54	909,54	100,00%
	32051A02100011	220,63	220,63	100,00%
	32051A02100012	293,43	293,43	100,00%
	32051A02100013	411,34	411,34	100,00%
	32051A02100014	213,21	213,21	100,00%
	32051A02100015	286,72	286,72	100,00%
	32051A02100016	854,30	714,20	83,60%
	32051A02100017	425,34	185,02	43,50%
	32051A02100018	362,96	11,10	3,06%
	32051A02100019	238,73	31,17	13,06%
	32051A02100020	208,61	46,95	22,50%
	32051A02100021	292,57	84,88	29,01%

Plano Nº 0303A-0201	Referencia Catastral	Superficie (m²)	Superficie Afectada (m²)	Porcentaxe Afectada
	32051A02100022	126,96	40,03	31,53%
	32051A02100023	293,87	131,75	44,83%
	32051A02100024	129,56	126,36	97,53%
	32051A02100026	267,65	83,04	31,02%
	32051A02100027	117,86	87,67	74,38%
	32051A02100032	1162,16	258,15	22,21%
	32051A02100081	1179,18	251,82	21,36%
	32051A02100082	600,51	600,51	100,00%
	32051A02100083	493,02	493,02	100,00%
	32051A02100084	356,03	356,03	100,00%
	32051A02100085	47,46	47,45	100,00%
	32051A02100086	47,90	47,90	100,00%
	32051A02100087	52,06	52,06	100,00%
	32051A02100088	59,16	59,16	100,00%
	32051A02100089	23,83	23,83	100,00%
	32051A02100090	1935,30	1935,27	100,00%
	32051A02100099	440,77	428,24	97,16%
	32051A02100100	504,33	468,12	92,82%
	32051A02100101	424,42	417,43	98,35%
	32051A02100102	340,13	340,13	100,00%
	32051A02100103	95,40	95,40	100,00%
	32051A02100104	131,69	131,69	100,00%
	32051A02100105	704,61	704,61	100,00%
	32051A02100107	118,00	118,00	100,00%
	32051A02100108	297,64	297,64	100,00%
	32051A02100109	240,41	240,41	100,00%
	32051A02100110	85,62	85,62	100,00%
	32051A02100111	108,87	108,87	100,00%
	32051A02100112	134,39	134,39	100,00%
	32051A02100113	142,97	142,97	100,00%
	32051A02100114	312,85	312,85	100,00%
	32051A02100115	201,74	201,74	100,00%
	32051A02100116	179,68	179,68	100,00%
	32051A02100117	1007,44	995,84	98,85%
	32051A02100118	332,82	57,35	17,23%
	32051A02100126	85,64	85,64	100,00%
	32051A02100151	2334,26	942,72	40,39%
	32051A02100161	358,45	145,16	40,50%
	32051A02100162	700,27	502,85	71,81%
	32051A02100163	207,50	207,50	100,00%
	32051A02100164	255,34	255,34	100,00%
	32051A02100165	474,50	474,50	100,00%
	32051A02100166	275,07	275,07	100,00%
	32051A02100167	64,54	64,54	100,00%
	32051A02100168	70,14	70,14	100,00%

Plano Nº 0303A-0201	Referencia Catastral	Superficie (m²)	Superficie Afectada (m²)	Porcentaxe Afectada
	32051A02100169	83,64	83,64	100,00%
	32051A02100170	483,01	483,01	100,00%
	32051A02100171	582,42	396,24	68,03%
	32051A02100172	376,01	376,01	100,00%
	32051A02100173	619,26	609,39	98,41%
	32051A02100174	349,11	348,16	99,73%
	32051A02100175	314,69	314,69	100,00%
	32051A02100176	420,82	420,82	100,00%
	32051A02100177	416,79	411,77	98,80%
	32051A02100178	637,81	268,98	42,17%
	32051A02100180	797,60	59,39	7,45%
	32051A02100193	1063,42	396,36	37,27%
	32051A02100199	90,40	90,40	100,00%
	32051A02100200	310,25	310,25	100,00%
	32051A02100201	330,51	330,51	100,00%
	32051A02100202	484,19	484,19	100,00%
	32051A02100203	498,03	498,03	100,00%
	32051A02100204	404,25	404,25	100,00%
	32051A02100206	789,39	787,69	99,78%
	32051A02100207	386,30	265,48	68,72%
	32051A02100208	282,42	67,06	23,74%
	32051A02100209	621,76	113,82	18,31%
	32051A02100242	205,06	205,06	100,00%
	32051A02100243	109,59	109,59	100,00%
	32051A02100244	135,06	135,06	100,00%
	32051A02100245	170,65	170,65	100,00%
	32051A02100246	761,02	761,02	100,00%
	32051A02100247	376,11	376,11	100,00%
	32051A02100248	263,22	263,22	100,00%
	32051A02100249	240,90	240,90	100,00%
	32051A02100252	659,43	659,43	100,00%
	32051A02100258	6230,39	4059,24	65,15%
	32051A02100262	655,40	397,04	60,58%
	32051A02100273	1337,72	850,41	63,57%
	32051A02100285	348,02	348,01	100,00%
	32051A02100295	399,70	155,74	38,96%
	32051A02100296	1042,18	301,15	28,90%
	32051A02100298	887,60	452,38	50,97%
	32051A02100300	708,93	708,93	100,00%
	32051A02100301	108,41	108,41	100,00%
	32051A02100302	278,80	278,80	100,00%
	32051A02100303	442,93	422,69	95,43%
	32051A02100304	2378,93	244,89	10,29%
	32051A02100306	2197,45	1302,22	59,26%
	32051A02100311	116,17	25,20	21,69%

Plano Nº 0303A-0201	Referencia Catastral	Superficie (m²)	Superficie Afectada (m²)	Porcentaxe Afectada
	32051A02100313	167,04	146,35	87,61%
	32051A02100314	302,71	113,15	37,38%
	32051A02100343	468,92	468,92	100,00%
	32051A02100345	899,98	899,98	100,00%
	32051A02100346	369,85	71,22	19,26%
	32051A02100347	539,05	396,23	73,50%
	32051A10800218	272,25	75,49	27,73%
	32051A10800219	316,30	87,83	27,77%
	32051A10800220	252,29	72,34	28,67%
	32051A10800221	494,34	263,94	53,39%
	32051A10800224	230,80	230,80	100,00%
	32051A10800225	726,23	309,10	42,56%
	32051A10800227	589,80	245,46	41,62%
	32051A10800228	687,24	307,11	44,69%
	32051A10800230	358,56	358,56	100,00%
	32051A10800231	280,31	103,19	36,81%
	32051A10800232	348,11	126,43	36,32%
	32051A10800233	336,40	114,23	33,96%
	32051A10800249	1316,70	819,47	62,24%
	32051A10800250	1298,79	1298,79	100,00%
	32051A10800252	48,55	48,55	100,00%
	32051A10800253	965,15	965,14	100,00%
	32051A10800267	248,12	248,12	100,00%
	32051A10800268	227,90	227,90	100,00%
	32051A10800269	259,30	259,30	100,00%
	32051A10800270	440,57	440,57	100,00%
	32051A10800271	441,30	441,30	100,00%
	32051A10800272	1486,20	1397,03	94,00%
	32051A10800273	869,93	778,63	89,50%
	32051A10800276	515,89	124,98	24,23%
	32051A10800286	129,92	67,92	52,28%
	32051A10800287	197,40	133,83	67,80%
	32051A10800288	339,18	262,79	77,48%
	32051A10800289	131,51	131,51	100,00%
	32051A10800291	644,46	326,22	50,62%
	32051A10800292	379,27	167,92	44,27%
	32051A10800293	317,91	131,17	41,26%
	32051A10800294	94,09	94,09	100,00%
	32051A10800295	240,66	240,66	100,00%
	32051A10800296	375,07	260,39	69,42%
	32051A10800297	367,35	147,37	40,12%
	32051A10800298	273,51	273,51	100,00%
	32051A10800299	199,63	199,20	99,78%
	32051A10800304	418,63	418,63	100,00%
	32051A10800305	360,48	360,47	100,00%

Plano Nº 0303A-0201	Referencia Catastral	Superficie (m²)	Superficie Afectada (m²)	Porcentaxe Afectada
	32051A10800306	382,28	374,64	98,00%
	32051A10800321	421,42	178,73	42,41%
	32051A10800322	431,76	141,66	32,81%
	32051A10800323	114,38	86,48	75,61%
	32051A10800327	110,41	82,05	74,32%
	32051A10800328	112,03	93,00	83,01%
	32051A10800329	121,92	121,29	99,49%
	32051A10800331	344,82	29,82	8,65%
	32051A10800332	135,02	135,02	100,00%
	32051A10800333	157,23	157,23	100,00%
	32051A10800334	266,18	88,33	33,18%
	32051A10800335	54,22	53,90	99,40%
	32051A10800337	123,74	77,27	62,45%
	32051A10800338	110,20	77,82	70,62%
	32051A10800339	107,66	83,31	77,39%
	32051A10800340	129,40	111,29	86,01%
	32051A10800341	112,02	97,06	86,65%
	32051A10800342	231,80	209,03	90,18%
	32051A10800343	173,93	173,12	99,54%
	32051A10800344	46,38	46,38	100,00%
	32051A10800345	216,02	216,02	100,00%
	32051A10800347	81,46	81,46	100,00%
	32051A10800348	64,00	64,00	100,00%
	32051A10800349	103,01	101,44	98,47%
	32051A10800350	163,52	113,82	69,61%
	32051A10800351	129,04	129,04	100,00%
	32051A10800352	177,72	177,72	100,00%
	32051A10800353	91,40	91,40	100,00%
	32051A10800355	67,67	67,67	100,00%
	32051A10800356	62,26	62,26	100,00%
	32051A10800357	123,26	123,26	100,00%
	32051A10800358	160,68	160,68	100,00%
	32051A10800359	144,05	144,05	100,00%
	32051A10800360	118,75	118,75	100,00%
	32051A10800361	134,33	134,33	100,00%
	32051A10800362	66,41	66,41	100,00%
	32051A10800363	98,18	98,18	100,00%
	32051A10800364	195,13	195,13	100,00%
	32051A10800365	229,82	229,82	100,00%
	32051A10800366	311,62	311,62	100,00%
	32051A10800371	1412,24	431,81	30,58%
	32051A10800372	223,47	223,47	100,00%
	32051A10800373	151,38	151,37	100,00%
	32051A10800376	434,54	157,77	36,31%
	32051A10800377	138,81	138,81	100,00%

Plano Nº 0303A-0201	Referencia Catastral	Superficie (m²)	Superficie Afectada (m²)	Porcentaxe Afectada
	32051A10800378	152,93	152,93	100,00%
	32051A10800379	127,80	127,80	100,00%
	32051A10800380	197,07	99,69	50,59%
	32051A10800384	81,59	81,59	100,00%
	32051A10800385	510,16	268,60	52,65%
	32051A10800386	158,95	158,95	100,00%
	32051A10800389	150,77	146,92	97,44%
	32051A10800390	122,38	122,38	100,00%
	32051A10800391	122,16	122,16	100,00%
	32051A10800392	210,61	210,61	100,00%
	32051A10800397	213,26	213,26	100,00%
	32051A10800398	185,82	185,82	100,00%
	32051A10800399	205,66	205,66	100,00%
	32051A10800400	437,15	437,15	100,00%
	32051A10800402	109,71	109,71	100,00%
	32051A10800403	133,92	133,92	100,00%
	32051A10800404	25,17	25,17	100,00%
	32051A10800405	160,60	160,60	100,00%
	32051A10800406	42,73	42,73	100,00%
	32051A10800407	62,30	42,37	68,01%
	32051A10800409	2832,66	2011,97	71,03%
	32051A10800414	76,49	31,49	41,17%
	32051A10800415	169,30	76,29	45,06%
	32051A10800416	85,22	85,22	100,00%
	32051A10800417	104,80	104,80	100,00%
	32051A10800418	125,67	125,67	100,00%
	32051A10800419	145,62	145,62	100,00%
	32051A10800420	132,87	132,87	100,00%
	32051A10800422	179,96	179,96	100,00%
	32051A10800423	134,80	44,01	32,65%
	32051A10800425	141,81	141,81	100,00%
	32051A10800426	182,66	182,66	100,00%
	32051A10800431	2173,20	1601,49	73,69%
	32051A10800432	91,04	62,72	68,89%
	32051A10800433	117,30	79,24	67,56%
	32051A10800435	54,47	15,03	27,60%
	32051A10800436	46,66	46,66	100,00%
	32051A10800437	85,39	85,39	100,00%
	32051A10800438	876,88	876,87	100,00%
	32051A10800439	150,96	150,96	100,00%
	32051A10800441	199,67	199,66	100,00%
	32051A10800444	207,37	181,32	87,44%
	32051A10800445	140,42	140,42	100,00%
	32051A10800446	102,42	102,42	100,00%
	32051A10800447	81,83	81,83	100,00%

Plano Nº 0303A-0201	Referencia Catastral	Superficie (m²)	Superficie Afectada (m²)	Porcentaxe Afectada
	32051A10800448	100,53	100,53	100,00%
	32051A10800449	105,63	105,63	100,00%
	32051A10800450	64,02	64,02	100,00%
	32051A10800451	82,72	82,72	100,00%
	32051A10800452	33,89	33,89	100,00%
	32051A10800453	35,03	35,03	100,00%
	32051A10800454	87,39	87,39	100,00%
	32051A10800455	112,96	112,96	100,00%
	32051A10800456	353,99	322,94	91,23%
	32051A10800457	76,33	76,33	100,00%
	32051A10800458	37,84	37,84	100,00%
	32051A10800459	149,46	149,46	100,00%
	32051A10800461	38,24	38,24	100,00%
	32051A10800462	316,20	316,20	100,00%
	32051A10800463	171,49	171,49	100,00%
	32051A10800464	172,62	25,78	14,94%
	32051A10800466	61,67	12,97	21,03%
	32051A10800467	126,49	33,07	26,14%
	32051A10800490	260,49	260,49	100,00%
	32051A10800507	493,80	114,80	23,25%
	32051A10800509	162,28	135,53	83,52%
	32051A10800621	146,91	134,36	91,46%
	32051A10800622	536,16	186,63	34,81%
	32051A10800623	197,52	37,90	19,19%
	32051A10800624	2087,30	129,82	6,22%
	32051A10800646	168,58	33,37	19,80%
	32051A10800685	244,30	159,98	65,49%
	32051A10800686	1411,08	976,17	69,18%
	32051A10800687	253,61	252,82	99,69%
	32051A10800689	1177,67	294,69	25,02%
	32051A10800699	580,32	33,57	5,79%
	32051A10800700	102,45	102,45	100,00%
	32051A10800701	78,46	78,46	100,00%
	32051A10800702	226,10	226,10	100,00%
	32051A10800703	358,47	271,34	75,69%
	32051A10800705	262,41	207,88	79,22%
	32051A10800708	337,26	231,81	68,73%
	32051A10800709	542,83	455,75	83,96%
	32051A10800710	2101,89	1785,53	84,95%
	32051A10800711	244,89	228,07	93,13%
	32051A10800712	166,09	158,31	95,32%
	32051A10800717	103,96	103,96	100,00%
	32051A10800718	84,35	84,35	100,00%
	32051A10800726	277,99	277,99	100,00%
	32051A10800729	95,94	95,94	100,00%

Plano Nº 0303A-0201	Referencia Catastral	Superficie (m²)	Superficie Afectada (m²)	Porcentaxe Afectada
	32051A10800730	117,64	117,64	100,00%
	32051A10800737	1993,44	1421,24	71,30%
	32051A10800755	157,35	18,15	11,53%
	32051A10800760	3489,36	3294,09	94,40%
	32051A10800761	574,01	574,01	100,00%
	32051A10800763	173,34	173,34	100,00%
	32051A10800769	380,55	125,45	32,97%
	32051A10800776	654,37	556,41	85,03%
	32051A10800777	774,41	774,41	100,00%
	32051A10800779	168,07	168,06	100,00%
	32051A10800780	224,16	224,16	100,00%
	32051A10800781	378,72	378,72	100,00%
	32051A10800782	802,43	802,43	100,00%
	32051A10800783	349,38	349,38	100,00%
	32051A10800790	825,17	825,17	100,00%
	32051A10800791	183,37	183,37	100,00%
	32051A10800792	185,71	185,71	100,00%
	32051A10800793	234,90	234,90	100,00%
	32051A10800795	282,35	282,35	100,00%
	32051A10800796	123,40	123,40	100,00%
	32051A10800797	95,27	95,27	100,00%
	32051A10800798	78,94	78,94	100,00%
	32051A10800799	51,71	51,71	100,00%
	32051A10800800	174,94	174,94	100,00%
	32051A10800803	130,20	130,20	100,00%
	32051A10800804	138,81	138,81	100,00%
	32051A10800901	279,14	279,14	100,00%
	32051A10800902	471,62	309,98	65,73%
	32051A10800903	117,01	116,99	99,99%
	32051A10800904	349,61	349,61	100,00%
	32051A10800905	302,26	302,26	100,00%
	32051A10800906	252,94	252,94	100,00%
	32051A10800907	268,08	268,08	100,00%
	32051A10800908	192,10	192,10	100,00%
	32051A10800909	221,93	221,93	100,00%
	32051A10800910	290,25	290,25	100,00%
	32051A10800911	135,83	135,83	100,00%
	32051A10800917	338,45	131,95	38,99%
	32051A10800918	286,82	105,26	36,70%
	32051A10800919	3180,30	86,67	2,73%
	32051A10800922	208,67	53,52	25,65%
	32051A10800924	445,15	25,06	5,63%
	32051A10800926	214,67	44,39	20,68%
	32051A10800927	899,26	114,94	12,78%
	32051A10800928	880,37	102,37	11,63%

Plano Nº 0303A-0201	Referencia Catastral	Superficie (m²)	Superficie Afectada (m²)	Porcentaxe Afectada
	32051A10800929	254,00	251,84	99,15%
	32051A10800930	271,17	271,17	100,00%
	32051A10800931	486,16	479,80	98,69%
	32051A10800932	437,69	416,43	95,14%
	32051A10800933	265,68	231,50	87,14%
	32051A10800934	210,63	158,38	75,19%
	32051A10800935	340,49	197,89	58,12%
	32051A10800936	305,00	98,65	32,35%
	32051A10800937	232,53	69,73	29,99%
	32051A10800938	227,68	66,19	29,07%
	32051A10801065	407,59	36,29	8,90%
	32051A10801066	450,36	25,71	5,71%
	32051A10801071	393,75	31,75	8,06%
	32051A10801073	438,99	186,27	42,43%
	32051A10801074	418,67	418,67	100,00%
	32051A10801075	567,43	567,42	100,00%
	32051A10801076	592,09	592,09	100,00%
	32051A10801077	487,37	487,36	100,00%
	32051A10801078	1914,01	1079,45	56,40%
	32051A10801079	174,11	174,11	100,00%
	32051A10801080	165,48	165,48	100,00%
	32051A10801081	189,61	189,61	100,00%
	32051A10801083	425,07	425,07	100,00%
	32051A10801091	206,02	179,35	87,06%
	32051A10801092	176,80	176,80	100,00%
	32051A10801093	191,17	191,17	100,00%
	32051A10801094	197,17	197,17	100,00%
	32051A10801096	143,13	143,13	100,00%
	32051A10801097	437,76	437,75	100,00%
	32051A10801098	172,65	172,64	100,00%
	32051A10801099	168,70	168,69	100,00%
	32051A10801100	116,73	116,73	100,00%
	32051A10801181	445,56	245,17	55,02%
	32051A10801186	774,14	237,12	30,63%
	32051A10801187	888,62	775,22	87,24%
	32051A10801188	627,73	521,91	83,14%
	32051A10801189	645,24	555,15	86,04%
	32051A10801191	986,61	765,36	77,57%
	32051A10801192	1197,97	833,22	69,55%
	32051A10801194	805,39	245,99	30,54%
	32051A10801197	121,32	5,81	4,79%
	32051A10801198	491,89	47,20	9,60%
	32051A10801203	1218,38	677,35	55,59%
	32051A10801207	392,15	270,83	69,06%
	32051A10801208	643,19	643,19	100,00%

Plano Nº 0303A-0201	Referencia Catastral	Superficie (m²)	Superficie Afectada (m²)	Porcentaxe Afectada
	32051A10801211	2850,01	1505,19	52,81%
	32051A10801212	848,58	222,51	26,22%
	32051A10801213	139,26	139,26	100,00%
	32051A10801214	2225,85	658,22	29,57%
	32051A10801217	589,27	124,27	21,09%
	32051A10801270	108,12	108,12	100,00%
	32051A10801440	105,63	50,69	47,98%
	32051A10801444	114,76	114,76	100,00%
	32051A10801447	846,90	15,55	1,84%
	32051A10801452	428,77	428,77	100,00%
	32051A10801453	3035,24	1331,06	43,85%
	32051A10801454	2910,78	1296,36	44,54%
	32051A10801457	909,93	85,93	9,44%
	32051A10801463	145,26	113,61	78,21%
	32051A10801464	87,10	87,09	100,00%
	32051A10801465	96,26	96,26	100,00%
	32051A10801466	91,57	91,57	100,00%
	32051A10900241	382,26	382,26	100,00%
	32051A10900242	205,94	205,94	100,00%
	32051A10900243	604,84	453,15	74,92%
	32051A10900245	543,93	476,61	87,62%
	32051A10900246	571,11	467,33	81,83%
	32051A10900247	161,00	161,00	100,00%
	32051A10900249	85,13	85,13	100,00%
	32051A10900255	85,61	85,61	100,00%
	32051A10900256	183,72	90,85	49,45%
	32051A10900258	429,29	75,57	17,60%
	32051A10900275	262,81	220,19	83,78%
	32051A10900278	178,65	27,87	15,60%
	32051A50100631	1773,61	1773,61	100,00%
	32051A50100632	1040,13	361,97	34,80%
	32051A50100633	4756,96	199,07	4,18%
	32051A50100634	1207,26	1125,18	93,20%
	32051A50100635	1051,19	1051,19	100,00%
	32051A50100636	1632,93	1030,44	63,10%
	32051A50100637	1301,36	181,96	13,98%
	32051A50100638	2695,73	1072,57	39,79%
	32051A50100639	1456,84	653,81	44,88%
	32051A50100640	1233,50	431,52	34,98%
	32051A50100641	2046,95	1496,05	73,09%
	32051A50100643	1121,18	638,23	56,92%
	32051A50100644	319,75	319,75	100,00%
	32051A50100646	520,92	240,13	46,10%
	32051A50100650	1830,90	1479,18	80,79%
	32051A50100652	1898,63	1584,81	83,47%

Plano Nº 0303A-0201	Referencia Catastral	Superficie (m²)	Superficie Afectada (m²)	Porcentaxe Afectada
	32051A50100655	2578,90	1508,83	58,51%
	32051A50100656	1880,34	847,01	45,05%
	32051A50100657	1855,57	864,94	46,61%
	32051A50100658	482,54	215,02	44,56%
	32051A50100659	453,44	241,30	53,21%
	32051A50100660	1404,92	1202,50	85,59%
	32051A50100661	1397,19	346,00	24,76%
	32051A50100666	1025,19	1025,19	100,00%
	32051A50100667	900,01	813,37	90,37%
	32051A50100668	875,16	780,74	89,21%
	32051A50100976	3394,74	1163,50	34,27%
	32051A50100977	587,20	587,20	100,00%
	32051A50100978	836,92	836,92	100,00%
	32051A50100979	1413,94	487,13	34,45%
	32051A50100980	2532,32	1428,02	56,39%
	32051A50100991	1480,61	898,73	60,70%
	32051A50100992	1320,73	48,16	3,65%
	32051A50100993	605,82	175,98	29,05%
	32051A50100994	1047,76	757,22	72,27%
	32051A50100995	2027,26	2027,25	100,00%
	32051A50100997	1015,61	1015,61	100,00%
	32051A50101002	662,12	17,17	2,59%
	32051A50101003	720,01	116,80	16,22%
	32051A50101004	2457,33	1089,66	44,34%
	32051A50101006	764,41	282,68	36,98%
	32051A50101007	2089,96	1520,23	72,74%
	32051A50101008	802,57	128,76	16,04%
	32051A50101009	2916,57	1765,58	60,54%
	32051A50101015	2678,39	1486,61	55,50%
	32051A50101016	1924,21	1241,06	64,50%
	32051A50101018	6681,53	2737,86	40,98%
	32051A50101022	2020,23	1701,07	84,20%
	32051A50101023	1365,78	1365,78	100,00%
	32051A50101027	1600,99	1600,99	100,00%
	32051A50101028	1471,92	1471,92	100,00%
	32051A50101032	3826,59	1570,82	41,05%
	32051A50101033	1954,29	425,07	21,75%
	32051A50101095	2348,22	1041,74	44,36%
	32051A50101096	2474,66	1723,94	69,66%
	32051A50101097	579,27	579,27	100,00%
	32051A50101098	1160,35	1160,35	100,00%
	32051A50101101	654,25	654,24	100,00%
	32051A50101102	1802,61	876,01	48,60%
	32051A50101103	359,21	359,21	100,00%
	32051A50101114	1427,91	674,71	47,25%

Plano Nº 0303A-0201	Referencia Catastral	Superficie (m²)	Superficie Afectada (m²)	Porcentaxe Afectada
	32051A50101115	1015,63	1015,63	100,00%
	32051A50101116	1358,16	807,90	59,49%
	32051A50101117	805,57	805,57	100,00%
	32051A50101118	350,70	225,81	64,39%
	32051A50101119	640,32	17,05	2,66%
	32051A50101120	1101,45	459,61	41,73%
	32051A50101121	1022,95	254,17	24,85%
	32051A50101122	2664,04	1251,31	46,97%
	32051A50101124	1018,46	1018,45	100,00%
	32051A50101325	1278,08	1278,08	100,00%
	32051A50101326	1422,91	809,59	56,90%
	32051A50101331	5901,13	3271,51	55,44%
	32051A50101332	2719,60	1998,26	73,48%
	32051A50101333	1727,45	152,84	8,85%
	32051A50102432	1167,68	1004,81	86,05%
	32051A50110663	727,94	117,03	16,08%
	32051A50110996	434,75	434,75	100,00%
	32051A50120663	682,29	77,33	11,33%
	32051A50130663	944,80	944,80	100,00%

Plano Nº 0303A-0202	Referencia Catastral	Superficie (m²)	Superficie Afectada (m²)	Porcentaxe Afectada
	000401400PG24F	15,07	15,07	100,00%
	000904700PG24F	173,73	109,23	62,88%
	001803900PG24H	14,91	14,91	100,00%
	32051A00200026	1788,99	244,07	13,64%
	32051A00200027	6886,00	4134,68	60,04%
	32051A00200359	498,88	135,00	27,06%
	32051A00200360	1558,61	514,01	32,98%
	32051A00200361	2014,11	436,64	21,68%
	32051A00200362	179,64	179,64	100,00%
	32051A00200365	2409,84	1086,24	45,08%
	32051A00200376	679,74	679,74	100,00%
	32051A00200377	3331,35	1990,41	59,75%
	32051A00200378	384,72	338,41	87,96%
	32051A00200380	2632,15	1788,57	67,95%
	32051A00200381	1753,94	273,09	15,57%
	32051A00200382	673,61	184,91	27,45%
	32051A00200383	1219,45	734,19	60,21%
	32051A00200386	1239,10	503,14	40,61%
	32051A00200387	812,41	191,14	23,53%
	32051A00200392	607,83	205,49	33,81%
	32051A00200393	1197,21	101,07	8,44%
	32051A00200405	5144,86	3737,82	72,65%
	32051A00200411	2299,67	1042,51	45,33%
	32051A02200012	1042,52	147,21	14,12%
	32051A02200013	402,72	126,11	31,31%
	32051A02200014	233,16	178,41	76,52%
	32051A02200015	132,99	51,73	38,89%
	32051A02200016	352,65	352,65	100,00%
	32051A02200017	192,77	192,77	100,00%
	32051A02200018	1391,00	1035,08	74,41%
	32051A02200020	1356,45	387,86	28,59%
	32051A02200022	319,93	319,93	100,00%
	32051A02200024	449,02	449,02	100,00%
	32051A02200027	348,65	33,12	9,50%
	32051A02200029	145,22	145,22	100,00%
	32051A02200031	217,72	4,05	1,86%
	32051A02200033	114,38	114,38	100,00%
	32051A02200034	54,68	54,68	100,00%
	32051A02200035	66,41	66,41	100,00%
	32051A02200036	746,20	651,61	87,32%
	32051A02200038	434,82	80,61	18,54%
	32051A02200039	238,12	76,28	32,04%
	32051A02200041	207,83	73,52	35,37%
	32051A02200043	79,29	59,21	74,68%
	32051A02200044	75,40	58,60	77,72%

Plano Nº 0303A-0202	Referencia Catastral	Superficie (m²)	Superficie Afectada (m²)	Porcentaxe Afectada
	32051A02200060	2807,05	1910,96	68,08%
	32051A02200061	349,70	349,70	100,00%
	32051A02200062	382,77	382,77	100,00%
	32051A02200064	154,13	154,13	100,00%
	32051A02200065	159,74	159,74	100,00%
	32051A02200066	323,65	323,65	100,00%
	32051A02200067	115,11	115,11	100,00%
	32051A02200068	133,57	133,57	100,00%
	32051A02200069	131,06	131,06	100,00%
	32051A02200070	161,83	161,83	100,00%
	32051A02200071	247,01	247,01	100,00%
	32051A02200072	94,36	94,36	100,00%
	32051A02200073	291,14	291,14	100,00%
	32051A02200075	45,93	45,93	100,00%
	32051A02200076	42,70	42,70	100,00%
	32051A02200077	95,55	95,55	100,00%
	32051A02200078	93,31	93,31	100,00%
	32051A02200079	226,19	184,73	81,67%
	32051A02200081	376,55	376,55	100,00%
	32051A02200082	272,26	122,04	44,82%
	32051A02200084	69,91	22,86	32,70%
	32051A02200085	69,92	5,39	7,71%
	32051A02200089	575,73	494,73	85,93%
	32051A02200091	699,82	516,38	73,79%
	32051A02200092	726,05	586,26	80,75%
	32051A02200093	651,91	560,68	86,01%
	32051A02200094	686,22	583,61	85,05%
	32051A02200095	542,19	40,64	7,49%
	32051A02200096	433,33	432,68	99,85%
	32051A02200097	326,91	294,20	89,99%
	32051A02200098	365,68	291,21	79,64%
	32051A02200100	2461,73	434,80	17,66%
	32051A02200131	640,17	487,88	76,21%
	32051A02200132	610,83	564,95	92,49%
	32051A02200133	1282,83	828,45	64,58%
	32051A02200135	164,01	164,01	100,00%
	32051A02200136	169,33	169,33	100,00%
	32051A02200137	313,57	313,57	100,00%
	32051A02200138	155,18	155,18	100,00%
	32051A02200139	140,66	140,66	100,00%
	32051A02200140	193,27	193,27	100,00%
	32051A02200141	419,58	365,63	87,14%
	32051A02200144	180,68	115,89	64,14%
	32051A02200145	210,32	210,32	100,00%
	32051A02200146	165,85	165,85	100,00%

Plano Nº 0303A-0202	Referencia Catastral	Superficie (m²)	Superficie Afectada (m²)	Porcentaxe Afectada
	32051A02200147	90,43	90,43	100,00%
	32051A02200148	91,61	91,61	100,00%
	32051A02200149	91,48	91,48	100,00%
	32051A02200150	80,88	80,88	100,00%
	32051A02200151	489,55	298,25	60,92%
	32051A02200153	176,01	120,49	68,46%
	32051A02200154	121,17	121,17	100,00%
	32051A02200155	113,31	113,31	100,00%
	32051A02200156	209,53	209,53	100,00%
	32051A02200157	302,51	302,51	100,00%
	32051A02200158	496,01	436,04	87,91%
	32051A02200159	948,21	743,42	78,40%
	32051A02200161	200,81	26,10	13,00%
	32051A02200162	130,57	129,24	98,98%
	32051A02200163	164,06	12,37	7,54%
	32051A02200165	381,95	79,14	20,72%
	32051A02200166	161,59	91,17	56,42%
	32051A02200167	823,88	438,78	53,26%
	32051A02200298	338,35	338,35	100,00%
	32051A02200299	956,84	135,17	14,13%
	32051A02200300	2671,19	972,66	36,41%
	32051A02200334	408,34	113,23	27,73%
	32051A02200335	10324,06	312,01	3,02%
	32051A02200476	358,04	196,96	55,01%
	32051A02200477	162,57	62,56	38,48%
	32051A02200479	571,73	461,49	80,72%
	32051A02200480	1169,82	28,76	2,46%
	32051A02200550	154,93	82,89	53,50%
	32051A02200552	86,33	61,09	70,77%
	32051A02200560	612,43	506,73	82,74%
	32051A02200564	44,63	44,63	100,00%
	32051A02200565	40,41	40,41	100,00%
	32051A02200566	100,00	100,00	100,00%
	32051A02200567	75,47	75,47	100,00%
	32051A02200568	44,39	44,39	100,00%
	32051A02200569	252,15	252,15	100,00%
	32051A02200570	329,13	329,13	100,00%
	32051A02200571	528,02	528,02	100,00%
	32051A02200572	510,99	510,99	100,00%
	32051A02200573	464,15	464,15	100,00%
	32051A02200574	546,16	546,16	100,00%
	32051A02200575	378,74	313,54	82,79%
	32051A02200576	1005,64	172,76	17,18%
	32051A02200578	111,38	67,52	60,62%
	32051A02200579	123,62	123,62	100,00%

Plano Nº 0303A-0202	Referencia Catastral	Superficie (m²)	Superficie Afectada (m²)	Porcentaxe Afectada
	32051A02200580	118,40	118,40	100,00%
	32051A02200581	124,20	124,20	100,00%
	32051A02200582	115,46	115,46	100,00%
	32051A02200583	68,95	68,95	100,00%
	32051A02200584	229,20	131,96	57,57%
	32051A02200585	805,78	260,36	32,31%
	32051A02200589	975,86	788,12	80,76%
	32051A02200590	190,02	163,15	85,86%
	32051A02200591	205,63	106,46	51,77%
	32051A02200592	216,40	150,94	69,75%
	32051A02200593	215,00	94,09	43,76%
	32051A02200594	336,27	267,20	79,46%
	32051A02200595	247,68	247,68	100,00%
	32051A02200596	597,54	597,54	100,00%
	32051A02200597	245,79	245,79	100,00%
	32051A02200598	379,11	379,11	100,00%
	32051A02200599	202,18	202,18	100,00%
	32051A02200601	304,94	298,69	97,95%
	32051A02200602	323,75	300,85	92,93%
	32051A02200603	181,12	147,98	81,70%
	32051A02200604	505,88	505,88	100,00%
	32051A02200605	570,57	570,57	100,00%
	32051A02200607	525,10	525,10	100,00%
	32051A02200608	258,27	257,58	99,73%
	32051A02200609	192,86	192,86	100,00%
	32051A02200610	275,50	275,50	100,00%
	32051A02200611	184,85	184,85	100,00%
	32051A02200612	180,18	180,18	100,00%
	32051A02200613	509,45	509,45	100,00%
	32051A02200614	318,73	318,73	100,00%
	32051A02200615	390,14	390,14	100,00%
	32051A02200616	362,39	362,39	100,00%
	32051A02200618	362,12	362,12	100,00%
	32051A02200620	220,30	220,30	100,00%
	32051A02200621	379,55	30,78	8,11%
	32051A02200806	261,85	140,14	53,52%
	32051A10900029	467,59	34,41	7,36%
	32051A10900030	457,53	158,52	34,65%
	32051A10900031	307,67	5,21	1,69%
	32051A10900032	174,52	145,54	83,40%
	32051A10900033	104,37	93,17	89,27%
	32051A10900034	115,84	115,84	100,00%
	32051A10900035	502,31	331,81	66,06%
	32051A10900036	599,92	418,91	69,83%
	32051A10900037	1228,43	938,76	76,42%

Plano Nº 0303A-0202	Referencia Catastral	Superficie (m²)	Superficie Afectada (m²)	Porcentaxe Afectada
	32051A10900038	101,24	101,24	100,00%
	32051A10900039	64,74	19,21	29,68%
	32051A10900041	58,17	58,17	100,00%
	32051A10900042	345,03	305,93	88,67%
	32051A10900043	467,12	467,12	100,00%
	32051A10900044	244,14	244,14	100,00%
	32051A10900045	94,27	94,27	100,00%
	32051A10900046	48,16	48,16	100,00%
	32051A10900047	66,29	66,29	100,00%
	32051A10900048	92,42	92,42	100,00%
	32051A10900049	63,67	63,67	100,00%
	32051A10900050	142,14	142,14	100,00%
	32051A10900051	98,74	98,74	100,00%
	32051A10900052	193,16	193,16	100,00%
	32051A10900053	216,35	216,35	100,00%
	32051A10900054	236,01	236,01	100,00%
	32051A10900055	19,41	19,41	100,00%
	32051A10900056	30,60	30,60	100,00%
	32051A10900057	65,65	65,65	100,00%
	32051A10900058	51,77	51,77	100,00%
	32051A10900059	76,41	76,41	100,00%
	32051A10900060	31,79	31,79	100,00%
	32051A10900061	25,26	25,26	100,00%
	32051A10900062	1453,42	929,39	63,94%
	32051A10900065	571,16	260,37	45,59%
	32051A10900206	157,22	121,86	77,51%
	32051A10900207	140,07	127,56	91,07%
	32051A10900208	133,70	133,70	100,00%
	32051A10900209	176,91	176,91	100,00%
	32051A10900212	442,28	254,51	57,55%
	32051A10900213	371,30	371,30	100,00%
	32051A10900214	378,58	378,58	100,00%
	32051A10900215	477,43	121,14	25,37%
	32051A10900216	55,48	55,48	100,00%
	32051A10900217	101,93	101,93	100,00%
	32051A10900224	110,40	110,40	100,00%
	32051A10900225	115,18	115,18	100,00%
	32051A10900226	72,33	72,33	100,00%
	32051A10900229	313,15	313,15	100,00%
	32051A10900231	62,50	62,50	100,00%
	32051A10900232	80,08	80,08	100,00%
	32051A10900233	70,40	70,40	100,00%
	32051A10900234	173,14	173,14	100,00%
	32051A10900235	206,48	206,48	100,00%
	32051A10900236	244,63	244,63	100,00%

Plano Nº 0303A-0202	Referencia Catastral	Superficie (m²)	Superficie Afectada (m²)	Porcentaxe Afectada
	32051A10900237	146,88	146,88	100,00%
	32051A10900238	423,20	423,20	100,00%
	32051A10900239	374,17	374,17	100,00%
	32051A10900240	169,67	169,67	100,00%
	32051A10900241	382,26	382,26	100,00%
	32051A10900242	205,94	205,94	100,00%
	32051A10900243	604,84	453,15	74,92%
	32051A10900244	73,18	73,18	100,00%
	32051A10900245	543,93	476,61	87,62%
	32051A10900255	85,61	85,61	100,00%
	32051A10900256	183,72	90,85	49,45%
	32051A10900258	429,29	75,57	17,60%
	32051A10900263	317,24	317,24	100,00%
	32051A10900264	253,32	253,32	100,00%
	32051A10900265	493,94	493,94	100,00%
	32051A10900266	184,80	184,80	100,00%
	32051A10900271	833,86	833,86	100,00%
	32051A10900272	1721,19	971,50	56,44%
	32051A10900273	184,28	184,28	100,00%
	32051A10900274	357,48	346,81	97,01%
	32051A10900275	262,81	220,19	83,78%
	32051A10900278	178,65	27,87	15,60%
	32051A10900279	268,95	230,21	85,59%
	32051A10900283	271,69	181,10	66,66%
	32051A10900284	207,93	138,29	66,51%
	32051A10900285	242,25	128,26	52,95%
	32051A10900286	123,36	123,36	100,00%
	32051A10900300	258,71	92,94	35,93%
	32051A10900301	187,63	187,63	100,00%
	32051A10900302	170,19	170,19	100,00%
	32051A10900305	758,35	578,26	76,25%
	32051A10900677	172,39	62,48	36,24%
	32051A10900679	97,51	97,51	100,00%
	32051A10900680	99,86	99,86	100,00%
	32051A10900696	92,32	28,26	30,61%
	32051A10900697	126,41	36,78	29,09%
	32051A10900698	208,45	208,45	100,00%
	32051A10900699	225,54	182,15	80,76%
	32051A10900701	460,76	107,13	23,25%
	32051A10900702	91,92	91,92	100,00%
	32051A10900703	89,79	89,79	100,00%
	32051A10900704	105,10	105,10	100,00%
	32051A10900705	120,94	120,94	100,00%
	32051A10900708	311,05	194,93	62,67%
	32051A10900793	76,80	27,13	35,33%

Plano Nº 0303A-0202	Referencia Catastral	Superficie (m²)	Superficie Afectada (m²)	Porcentaxe Afectada
	32051A11000220	563,99	105,38	18,69%
	32051A11000224	643,59	342,59	53,23%
	32051A11000225	659,60	478,92	72,61%
	32051A11000226	1354,97	1330,53	98,20%
	32051A11000241	2563,60	139,91	5,46%
	32051A11000359	1347,10	644,81	47,87%
	32051A11000360	1076,84	1071,65	99,52%
	32051A11000361	324,96	270,64	83,28%
	32051A11000362	301,33	301,33	100,00%
	32051A11000363	337,94	337,94	100,00%
	32051A11000364	970,24	970,24	100,00%
	32051A11000365	373,01	291,24	78,08%
	32051A11000366	329,74	82,84	25,12%
	32051A11000368	1100,59	1100,59	100,00%
	32051A11000369	168,97	148,97	88,16%
	32051A11000371	228,32	137,51	60,23%
	32051A11000372	289,18	289,18	100,00%
	32051A11000374	2459,36	877,85	35,69%
	32051A11000375	1161,58	181,04	15,59%
	32051A11000376	822,70	198,92	24,18%
	32051A11000450	614,95	614,95	100,00%
	32051A11000451	580,75	580,75	100,00%
	32051A11000452	1057,12	1057,12	100,00%
	32051A11000453	517,12	517,12	100,00%
	32051A11000454	470,68	451,42	95,91%
	32051A11000480	365,54	101,61	27,80%
	32051A11000482	379,78	56,89	14,98%
	32051A11000483	338,13	54,86	16,23%
	32051A11000484	2106,61	720,14	34,18%
	32051A11000485	4101,73	2338,34	57,01%
	32051A11000486	549,12	447,36	81,47%
	32051A11000517	104,41	104,41	100,00%
	32051A11000518	2232,43	1668,83	74,75%
	32051A11000519	84,40	84,40	100,00%
	32051A11000520	82,69	82,69	100,00%
	32051A11000521	117,51	117,51	100,00%
	32051A11000522	98,77	98,77	100,00%
	32051A11000523	121,30	121,30	100,00%
	32051A11000525	1305,03	1305,03	100,00%
	32051A11000526	236,51	236,51	100,00%
	32051A11000527	207,82	207,82	100,00%
	32051A11000528	598,48	598,48	100,00%
	32051A11000529	503,64	503,64	100,00%
	32051A11000530	483,24	483,24	100,00%
	32051A11000531	6728,14	1542,22	22,92%

Plano Nº 0303A-0202	Referencia Catastral	Superficie (m²)	Superficie Afectada (m²)	Porcentaxe Afectada
	32051A11000532	2183,64	477,27	21,86%
	32051A11000601	1021,11	817,12	80,02%
	32051A11000602	955,09	856,24	89,65%
	32051A11000603	1165,99	1140,59	97,82%
	32051A11000604	2207,97	198,36	8,98%
	32051A11000606	726,07	512,80	70,63%
	32051A11000607	419,04	329,70	78,68%
	32051A11000608	552,30	485,74	87,95%
	32051A11000610	416,90	204,73	49,11%
	32051A11000719	3644,53	963,91	26,45%
	32051A11000727	61,60	61,60	100,00%
	32051A11000735	943,86	943,86	100,00%
	32051A50100001	10052,90	4642,29	46,18%
	32051A50100005	1007,69	683,81	67,86%
	32051A50100006	1050,44	729,49	69,45%
	32051A50100007	1143,49	460,88	40,30%
	32051A50100008	1572,55	793,43	50,45%
	32051A50100009	2478,39	1416,57	57,16%
	32051A50100010	1251,26	606,76	48,49%
	32051A50100011	1650,23	845,44	51,23%
	32051A50100013	852,20	852,19	100,00%
	32051A50100014	2130,56	1446,09	67,87%
	32051A50100019	1093,23	597,91	54,69%
	32051A50100020	1560,13	1493,40	95,72%
	32051A50100021	1338,51	1338,51	100,00%
	32051A50100043	1917,37	906,22	47,26%
	32051A50100044	2412,80	1089,52	45,16%
	32051A50100045	879,79	449,77	51,12%
	32051A50100046	1275,51	549,89	43,11%
	32051A50100047	1117,59	624,51	55,88%
	32051A50100048	2716,64	839,94	30,92%
	32051A50100049	2309,26	792,05	34,30%
	32051A50100050	2272,89	717,12	31,55%
	32051A50100053	3408,45	1360,11	39,90%
	32051A50100054	1076,39	407,28	37,84%
	32051A50100055	2873,56	1559,86	54,28%
	32051A50100056	1461,17	879,80	60,21%
	32051A50100057	3335,75	367,78	11,03%
	32051A50100059	2457,50	1040,49	42,34%
	32051A50100060	1067,92	546,63	51,19%
	32051A50100061	798,93	421,20	52,72%
	32051A50100062	2173,53	864,66	39,78%
	32051A50100065	1220,26	621,68	50,95%
	32051A50100067	2343,53	1470,95	62,77%
	32051A50100068	1586,84	51,27	3,23%

Plano Nº 0303A-0202	Referencia Catastral	Superficie (m²)	Superficie Afectada (m²)	Porcentaxe Afectada
	32051A50100069	1991,36	780,56	39,20%
	32051A50100070	613,23	611,73	99,75%
	32051A50100071	2121,03	1504,26	70,92%
	32051A50100072	1270,16	1270,16	100,00%
	32051A50100073	1588,58	443,23	27,90%
	32051A50100086	350,27	350,26	100,00%
	32051A50100087	653,67	653,67	100,00%
	32051A50100088	1039,01	352,47	33,92%
	32051A50100222	1216,92	12,69	1,04%
	32051A50100223	1750,09	396,07	22,63%
	32051A50100225	1132,04	834,77	73,74%
	32051A50100226	1138,65	889,47	78,12%
	32051A50100228	2433,61	1058,03	43,48%
	32051A50100229	1951,21	841,44	43,12%
	32051A50100230	2163,19	913,09	42,21%
	32051A50100231	1342,82	1052,25	78,36%
	32051A50100232	1876,03	220,93	11,78%
	32051A50100233	732,61	730,90	99,77%
	32051A50100234	600,02	600,02	100,00%
	32051A50100235	364,44	364,44	100,00%
	32051A50100237	1671,09	1671,09	100,00%
	32051A50100238	809,46	809,46	100,00%
	32051A50100239	171,70	159,51	92,90%
	32051A50100245	827,52	230,28	27,83%
	32051A50100246	876,31	267,54	30,53%
	32051A50100247	2605,79	889,24	34,13%
	32051A50100248	604,67	453,45	74,99%
	32051A50100249	1222,37	479,34	39,21%
	32051A50100250	492,67	492,67	100,00%
	32051A50100251	100,39	100,39	100,00%
	32051A50100252	1179,05	1179,05	100,00%
	32051A50100253	1849,97	1804,44	97,54%
	32051A50100254	4531,78	2577,82	56,88%
	32051A50100256	1789,29	361,11	20,18%
	32051A50100302	1851,56	38,04	2,05%
	32051A50100303	640,97	205,86	32,12%
	32051A50100304	1041,25	554,93	53,29%
	32051A50100305	693,98	538,74	77,63%
	32051A50100306	1550,60	1305,71	84,21%
	32051A50100309	1733,06	1732,96	99,99%
	32051A50100310	1107,46	1107,46	100,00%
	32051A50100311	1076,34	283,80	26,37%
	32051A50100400	907,12	589,71	65,01%
	32051A50100401	1122,31	1047,83	93,36%
	32051A50100402	68,08	68,08	100,00%

Plano Nº 0303A-0202	Referencia Catastral	Superficie (m²)	Superficie Afectada (m²)	Porcentaxe Afectada
	32051A50100405	1191,57	1191,57	100,00%
	32051A50100406	1014,33	645,86	63,67%
	32051A50100409	2359,82	1791,28	75,91%
	32051A50100410	2293,31	1870,07	81,54%
	32051A50100411	143,03	143,02	100,00%
	32051A50100414	3541,90	2182,81	61,63%
	32051A50100415	1121,87	17,49	1,56%
	32051A50100416	1046,48	156,25	14,93%
	32051A50100417	2256,12	1055,09	46,77%
	32051A50100423	2024,77	2024,77	100,00%
	32051A50100424	683,06	389,67	57,05%
	32051A50100425	1330,10	921,64	69,29%
	32051A50100428	1162,76	854,40	73,48%
	32051A50100429	3333,87	1128,25	33,84%
	32051A50100430	1891,07	1655,77	87,56%
	32051A50101122	2664,04	1251,31	46,97%
	32051A50101123	2554,97	852,51	33,37%
	32051A50101124	1018,46	1018,45	100,00%
	32051A50101128	637,69	205,31	32,20%
	32051A50101129	599,19	192,49	32,13%
	32051A50101130	660,70	221,81	33,57%
	32051A50101131	1983,46	817,34	41,21%
	32051A50101133	1073,96	1073,96	100,00%
	32051A50101134	1737,36	1720,56	99,03%
	32051A50101135	2122,01	1097,47	51,72%
	32051A50101136	1268,98	161,33	12,71%
	32051A50101137	2139,35	37,91	1,77%
	32051A50102433	2776,95	1677,29	60,40%
	32051A50160014	12794,76	173,43	1,36%
	32051A50200445	341,64	341,64	100,00%
	32051A50200481	1908,61	1711,48	89,67%
	32051A50200482	1075,38	1075,38	100,00%
	32051A50200483	582,92	582,19	99,87%
	32051A50200485	4511,88	1475,35	32,70%
	32051A50200486	6523,11	2258,16	34,62%
	32051A50200488	1714,53	837,26	48,83%
	32051A50200489	1078,56	536,26	49,72%
	32051A50200490	985,08	664,53	67,46%
	32051A50200491	932,78	433,45	46,47%
	32051A50200495	6047,09	2707,49	44,77%
	32051A50205001	5459,56	487,09	8,92%
	32051A50205002	1122,58	539,65	48,07%
	32051A50205003	15895,69	800,38	5,04%
	32051A50220480	3533,25	587,04	16,61%

Plano Nº 0303A-0203	Referencia Catastral	Superficie (m²)	Superficie Afectada (m²)	Porcentaxe Afectada
	000401600PG24D	46,50	46,50	100,00%
	001400600PG24F	9,61	9,61	100,00%
	001400700PG24F	34,53	19,46	56,34%
	001404500PG24F	1463,91	1225,43	83,71%
	001405400PG24F	248,58	248,58	100,00%
	001406400PG24F	986,24	842,77	85,45%
	32051A00100002	15317,68	349,08	2,28%
	32051A00100003	445,85	164,69	36,94%
	32051A00100017	1302,16	141,90	10,90%
	32051A00100021	38609,74	16944,85	43,89%
	32051A00100023	3668,79	619,76	16,89%
	32051A00100037	25649,13	3246,87	12,66%
	32051A00100043	3769,25	460,61	12,22%
	32051A00200027	6886,00	4134,68	60,04%
	32051A00200030	1918,33	108,84	5,67%
	32051A00200032	645,78	71,58	11,08%
	32051A00200033	1471,33	1470,23	99,93%
	32051A00200035	323,94	323,94	100,00%
	32051A00200036	1253,64	1253,64	100,00%
	32051A00200037	94,98	94,98	100,00%
	32051A00200048	110,14	110,14	100,00%
	32051A00200049	361,10	361,09	100,00%
	32051A00200050	212,91	212,91	100,00%
	32051A00200051	432,32	432,26	99,99%
	32051A00200058	709,29	563,27	79,41%
	32051A00200059	501,18	496,67	99,10%
	32051A00200060	144,05	127,70	88,65%
	32051A00200061	122,16	95,17	77,91%
	32051A00200062	101,10	68,78	68,03%
	32051A00200063	128,07	86,62	67,63%
	32051A00200065	192,35	120,40	62,60%
	32051A00200066	105,96	63,96	60,36%
	32051A00200067	108,27	60,66	56,02%
	32051A00200068	141,26	141,26	100,00%
	32051A00200069	95,73	95,73	100,00%
	32051A00200070	99,40	99,40	100,00%
	32051A00200071	355,41	282,63	79,52%
	32051A00200072	568,44	568,44	100,00%
	32051A00200077	113,49	113,49	100,00%
	32051A00200078	156,88	156,88	100,00%
	32051A00200079	191,01	191,01	100,00%
	32051A00200080	97,16	97,16	100,00%
	32051A00200081	81,92	81,92	100,00%
	32051A00200082	168,00	118,04	70,26%
	32051A00200084	614,76	614,76	100,00%

Plano Nº 0303A-0203	Referencia Catastral	Superficie (m²)	Superficie Afectada (m²)	Porcentaxe Afectada
	32051A00200085	760,34	542,09	71,29%
	32051A00200086	739,14	493,01	66,70%
	32051A00200087	883,76	529,51	59,92%
	32051A00200088	1567,48	592,69	37,81%
	32051A00200089	810,15	255,15	31,49%
	32051A00200090	669,02	235,40	35,19%
	32051A00200091	1642,29	730,91	44,51%
	32051A00200093	326,51	124,28	38,06%
	32051A00200094	299,00	299,00	100,00%
	32051A00200095	503,05	101,50	20,18%
	32051A00200096	660,47	222,15	33,63%
	32051A00200098	83,13	64,39	77,46%
	32051A00200099	228,57	154,90	67,77%
	32051A00200104	8850,46	985,47	11,13%
	32051A00200107	271,02	271,02	100,00%
	32051A00200108	367,06	367,06	100,00%
	32051A00200109	232,17	232,17	100,00%
	32051A00200110	1425,01	1425,00	100,00%
	32051A00200111	851,04	851,04	100,00%
	32051A00200113	200,23	200,23	100,00%
	32051A00200115	49,69	49,68	99,99%
	32051A00200116	46,82	46,82	100,00%
	32051A00200117	129,85	129,85	100,00%
	32051A00200118	126,57	126,57	100,00%
	32051A00200119	115,76	115,76	100,00%
	32051A00200120	144,34	144,34	100,00%
	32051A00200121	380,79	380,79	100,00%
	32051A00200122	1305,38	1305,38	100,00%
	32051A00200123	112,82	112,82	100,00%
	32051A00200124	254,92	254,92	100,00%
	32051A00200125	126,21	126,21	100,00%
	32051A00200126	96,92	96,92	100,00%
	32051A00200127	1056,42	1056,42	100,00%
	32051A00200131	1767,67	1413,41	79,96%
	32051A00200132	158,92	158,92	100,00%
	32051A00200133	160,13	160,13	100,00%
	32051A00200134	243,42	243,42	100,00%
	32051A00200150	325,73	153,82	47,22%
	32051A00200151	798,68	393,28	49,24%
	32051A00200153	2842,73	1273,42	44,80%
	32051A00200157	1143,51	505,87	44,24%
	32051A00200158	1655,24	897,93	54,25%
	32051A00200159	1055,11	692,70	65,65%
	32051A00200161	389,96	183,82	47,14%
	32051A00200162	943,58	405,97	43,02%

Plano Nº 0303A-0203	Referencia Catastral	Superficie (m²)	Superficie Afectada (m²)	Porcentaxe Afectada
	32051A00200169	328,56	204,89	62,36%
	32051A00200170	1339,78	1339,78	100,00%
	32051A00200171	243,57	181,10	74,35%
	32051A00200175	466,50	290,42	62,25%
	32051A00200176	1074,38	901,56	83,91%
	32051A00200177	700,60	202,39	28,89%
	32051A00200178	136,57	112,20	82,16%
	32051A00200182	953,90	478,21	50,13%
	32051A00200183	1013,82	94,89	9,36%
	32051A00200275	12782,55	11991,51	93,81%
	32051A00200276	4003,37	473,81	11,84%
	32051A00200277	4265,93	1778,80	41,70%
	32051A00200294	68813,77	1025,21	1,49%
	32051A00200359	498,88	135,00	27,06%
	32051A00200360	1558,61	514,01	32,98%
	32051A00200399	36,27	36,27	100,00%
	32051A00200400	78,35	78,35	100,00%
	32051A00200401	274,71	274,71	100,00%
	32051A00200402	188,69	188,69	100,00%
	32051A00200403	190,56	190,56	100,00%
	32051A00200404	278,12	278,07	99,98%
	32051A00200410	1789,24	1123,63	62,80%
	32051A00300001	1066,04	1066,04	100,00%
	32051A00300002	1685,61	1685,60	100,00%
	32051A00300004	389,24	207,18	53,23%
	32051A00300005	341,34	193,07	56,56%
	32051A00300006	223,20	147,23	65,97%
	32051A00300007	133,60	133,60	100,00%
	32051A00300008	20097,90	3153,08	15,69%
	32051A00300019	438,06	438,06	100,00%
	32051A00300021	739,34	739,34	100,00%
	32051A00300022	541,84	541,84	100,00%
	32051A00300023	515,82	515,82	100,00%
	32051A00300024	509,87	509,87	100,00%
	32051A00300025	820,80	789,95	96,24%
	32051A00300026	908,60	573,88	63,16%
	32051A00300076	1852,28	697,02	37,63%
	32051A00300079	2597,49	104,02	4,00%
	32051A50100001	10052,90	4642,29	46,18%
	32051A50100023	513,96	513,96	100,00%
	32051A50100024	635,61	635,61	100,00%
	32051A50100025	1229,98	884,43	71,91%
	32051A50100026	1893,60	1170,52	61,81%
	32051A50100027	1674,73	1213,28	72,45%
	32051A50100028	1972,53	955,73	48,45%

Plano Nº 0303A-0203	Referencia Catastral	Superficie (m²)	Superficie Afectada (m²)	Porcentaxe Afectada
	32051A50200061	3125,51	89,57	2,87%
	32051A50200065	8470,74	24,35	0,29%
	32051A50200067	4206,65	414,15	9,85%
	32051A50200088	2812,99	1898,03	67,47%
	32051A50200445	341,64	341,64	100,00%
	32051A50200463	1245,95	727,21	58,37%
	32051A50200464	659,44	71,90	10,90%
	32051A50200466	4537,70	1065,51	23,48%
	32051A50200469	4121,42	485,90	11,79%
	32051A50200470	8352,69	34,49	0,41%
	32051A50200481	1908,61	1711,48	89,67%
	32051A50205007	9751,74	726,23	7,45%
	32051A50210062	5795,61	676,27	11,67%
	32051A50220480	3533,25	587,04	16,61%
	32051A50260003	761,59	133,29	17,50%

Plano Nº 0303A-0204	Referencia Catastral	Superficie (m²)	Superficie Afectada (m²)	Porcentaxe Afectada
	32051B50400344	1109,88	878,54	79,16%
	32051B50400345	571,69	413,98	72,41%
	32051B50400346	504,96	334,96	66,33%
	32051B50400347	8586,14	976,62	11,37%
	32051B50400348	7185,33	750,06	10,44%
	32051B50400349	674,63	171,13	25,37%
	32051B50400350	1576,66	76,28	4,84%
	32051B50400351	5224,34	603,38	11,55%
	32051B50400352	2871,41	350,40	12,20%
	32051B50400353	2370,14	299,92	12,65%
	32051B50400354	2349,58	306,61	13,05%
	32051B50400355	2319,83	307,44	13,25%
	32051B50400356	2304,27	307,94	13,36%
	32051B50400357	2295,09	310,37	13,52%
	32051B50400358	6154,02	827,54	13,45%
	32051B50400359	3104,35	434,55	14,00%
	32051B50400360	4351,97	614,15	14,11%
	32051B50400361	11439,39	1751,67	15,31%
	32051B50400367	3113,17	513,36	16,49%
	32051B50400370	8355,14	5849,16	70,01%
	32051B50400371	1083,96	748,78	69,08%
	32051B50400372	2008,98	1213,06	60,38%
	32051B50400373	783,62	783,62	100,00%
	32051B50400454	606,49	606,49	100,00%
	32051B50400853	2569,61	882,51	34,34%
	32051B50400861	5817,88	3922,67	67,42%
	32051B50400931	4576,47	510,02	11,14%
	32051B50400932	2180,17	1483,31	68,04%
	32051B50400933	1818,39	1388,59	76,36%
	32051B50400934	3907,05	2101,08	53,78%
	32051B50401007	3009,36	204,01	6,78%
	32051B50460005	78,82	68,30	86,66%

PLANOS

PLANO 1
SITUACIÓN

PARROQUIAS DO MUNICIPIO DE MONTERREI

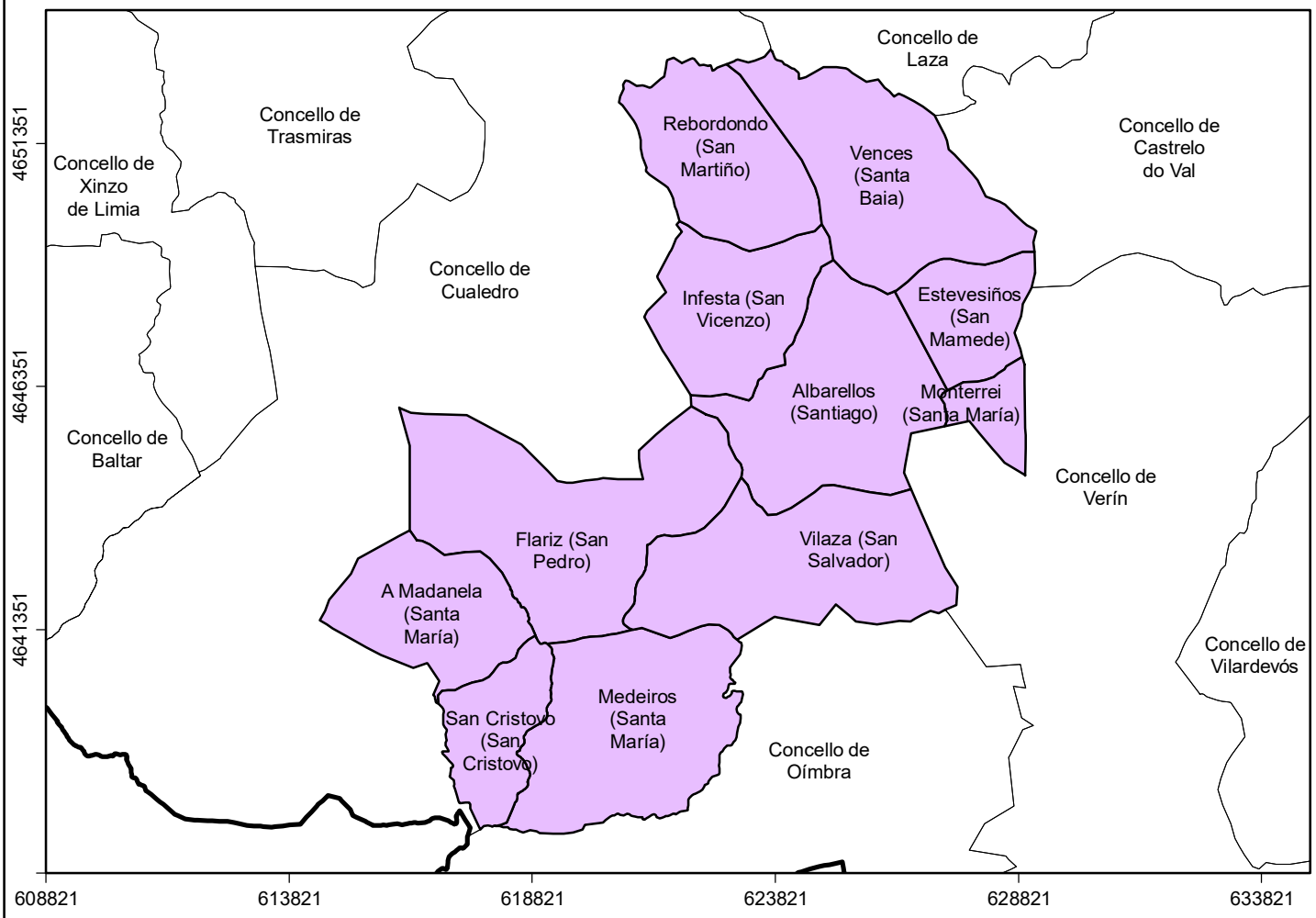

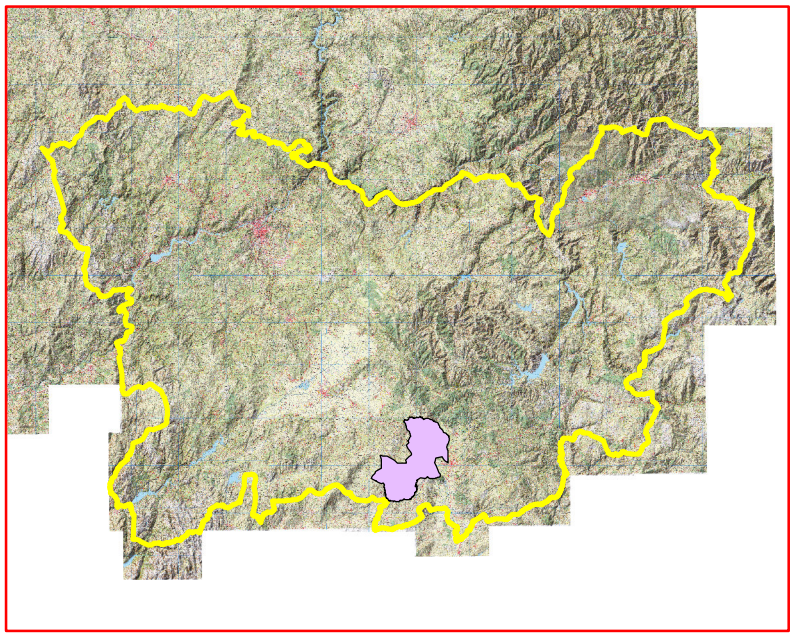

PROVINCIA

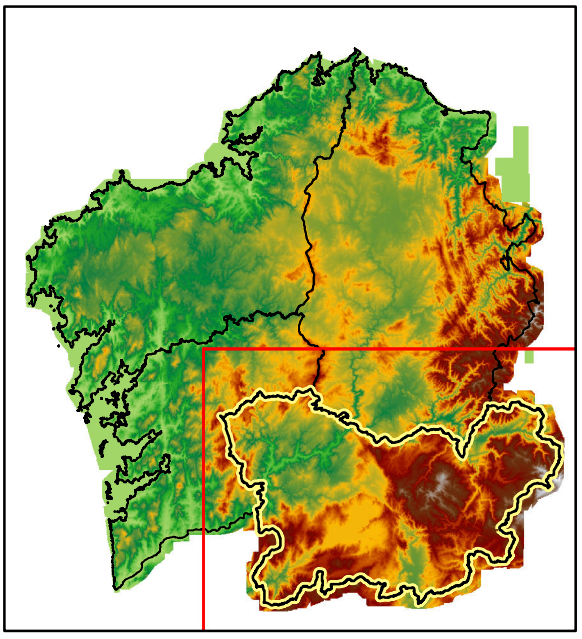

CC.AA.

PLANO DE SITUACIÓN

Plan Municipal de Prevención e Defensa Contra Incendios Forestais de Monterrei

	Autor: Concello de Monterrei	PLANO Nº 1
	Sistema de Coordenadas: ETRS 1989 UTM Zona 29N	DATA Xullo 2020

PLANO 2

REDE DE DEFENSA CONTRA OS INCENDIOS FORESTAIS

PLANO 2.1

REDE SECUNDARIA DE FAIXAS DE XESTIÓN DA BIOMASA PERIMETRAL AO SOLO URBANO, NÚCLEO RURAL E URBANIZABLE

Monterrei

seaga · fegamp · galicia o bo camiño · Xacobeo 2021 · XUNTA DE GALICIA

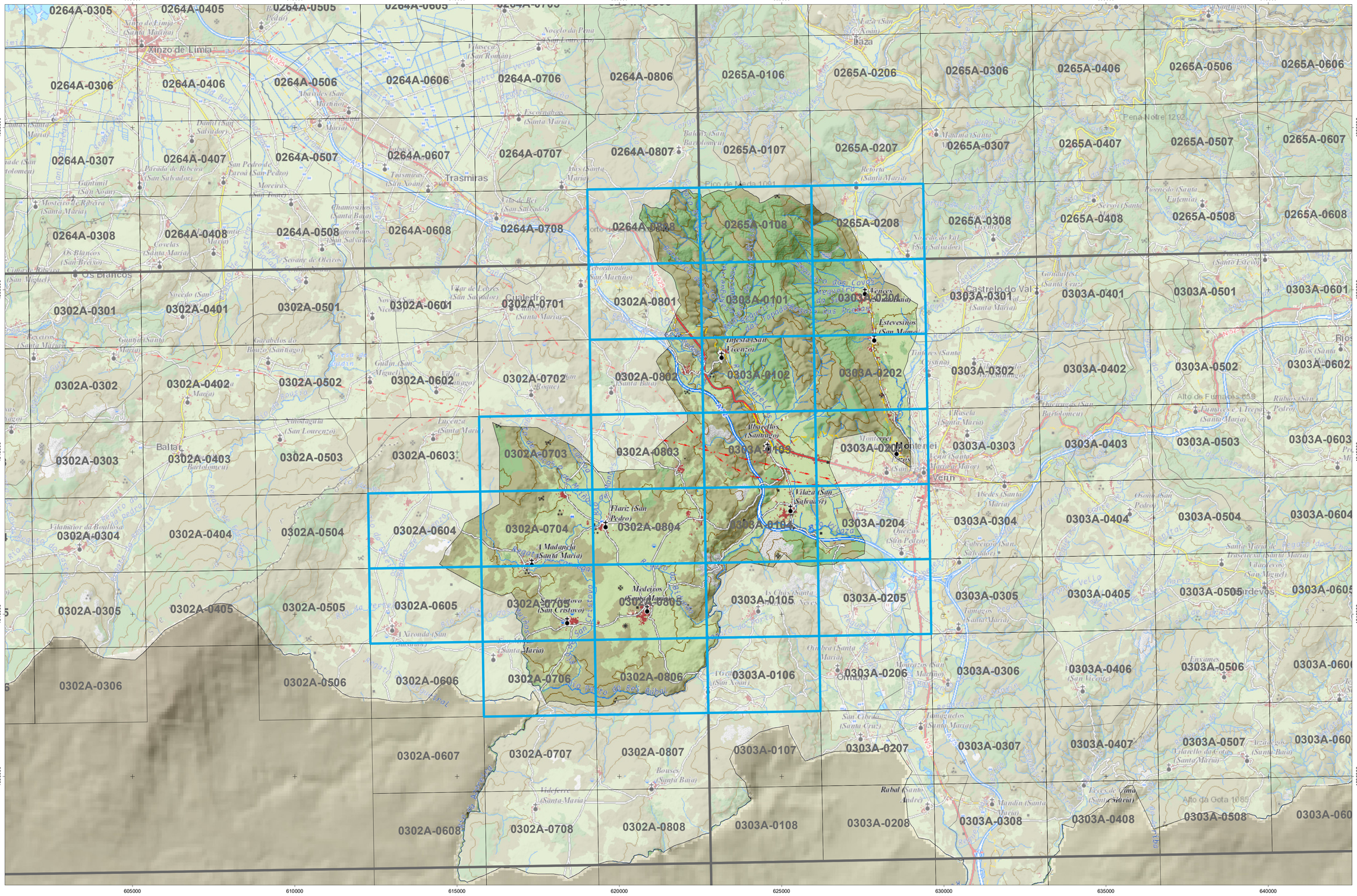

Cartografía elaborada polo Instituto de Estudos do Territorio

INSTITUTO de ESTUDOS DO TERRITORIO

CARTOGRAFÍA DAS FAIXAS SECUNDARIAS DE XESTIÓN DE BIOMASA

Proxección U.T.M. Fuso 29
Elipsoide GRS80
Sistema de referencia ETRS89

0 0,8 1,6 2,4 3,2 4 Km

Monterrei

seaga · fegamp · galicia o bo camiño · Xacobeo 2021 · XUNTA DE GALICIA

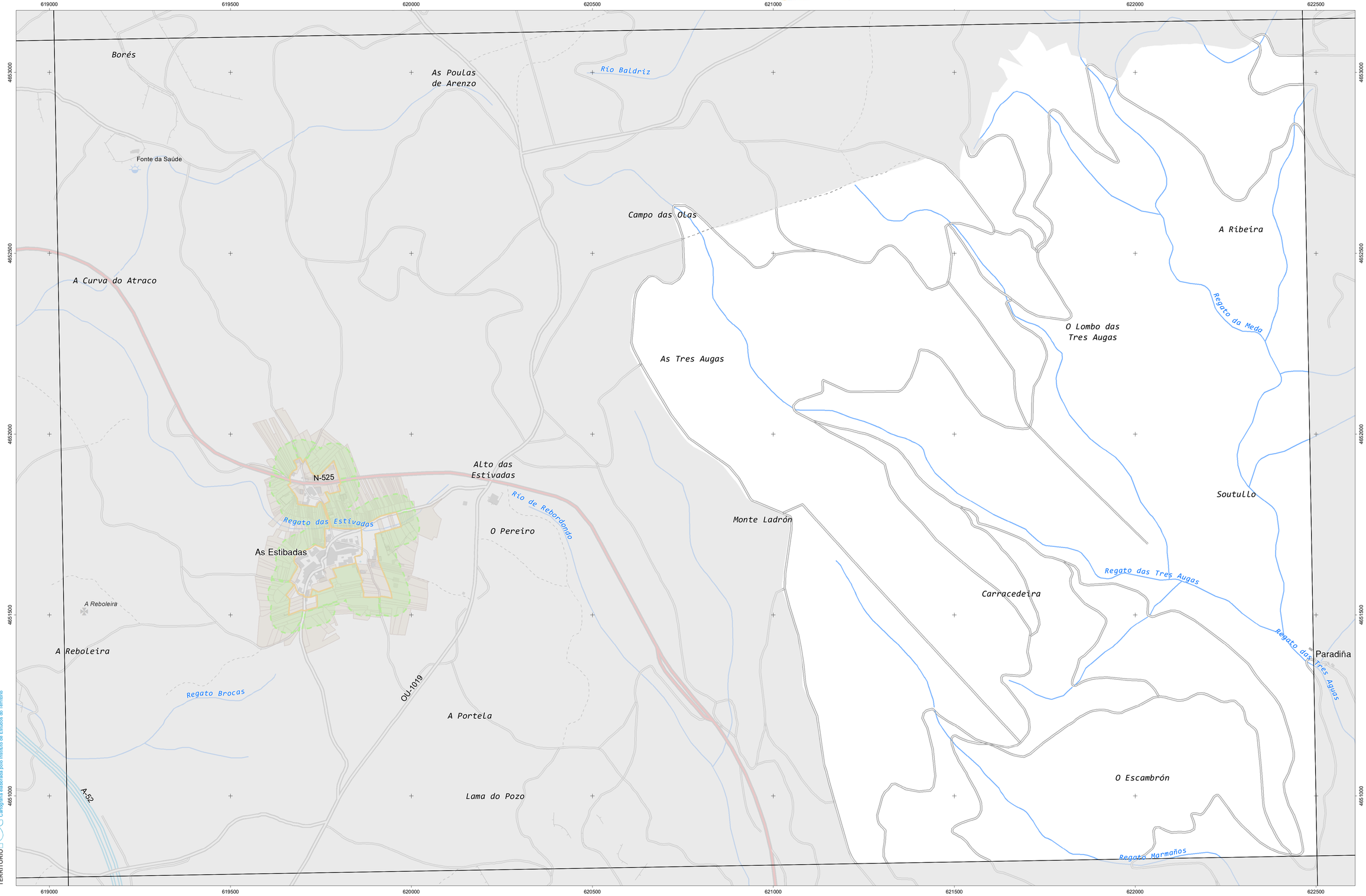

Cartografía elaborada polo Instituto de Estudos do Territorio

INSTITUTO DE ESTUDOS DO TERRITORIO

CARTOGRAFÍA DAS FAIXAS SECUNDARIAS DE XESTIÓN DE BIOMASA

- Parcelas afectadas
- Faixa Protección 50m
- Solo de Nucleo Rural
- Solo Urbano
- Solo Urbanizable
- Delimitación Automática
- Delimitación Enviada polo Concello

Parcelas afectadas por faixas de 50 metros entorno a núcleos

Coordenadas das esquinas da folla

	UTM ED50 Fuso 29 X	UTM ED50 Fuso 29 Y	Xeográficas ETRS89 LONXITUDE	Xeográficas ETRS89 LATITUDE
1	619137,5	4653303,9	-7:33:45,0	42:01:15,0
2	622587,2	4653362,7	-7:31:15,0	42:01:15,0
3	622627,2	4651049,5	-7:31:15,0	42:00:00,0
4	619176,4	4650990,7	-7:33:45,0	42:00:00,0

Proxección U.T.M. Fuso 29
Elipsoide GRS80
Sistema de referencia ETRS89

0 25 50 75 100 125 150 Metros

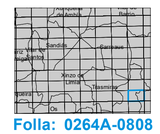

Monterrei

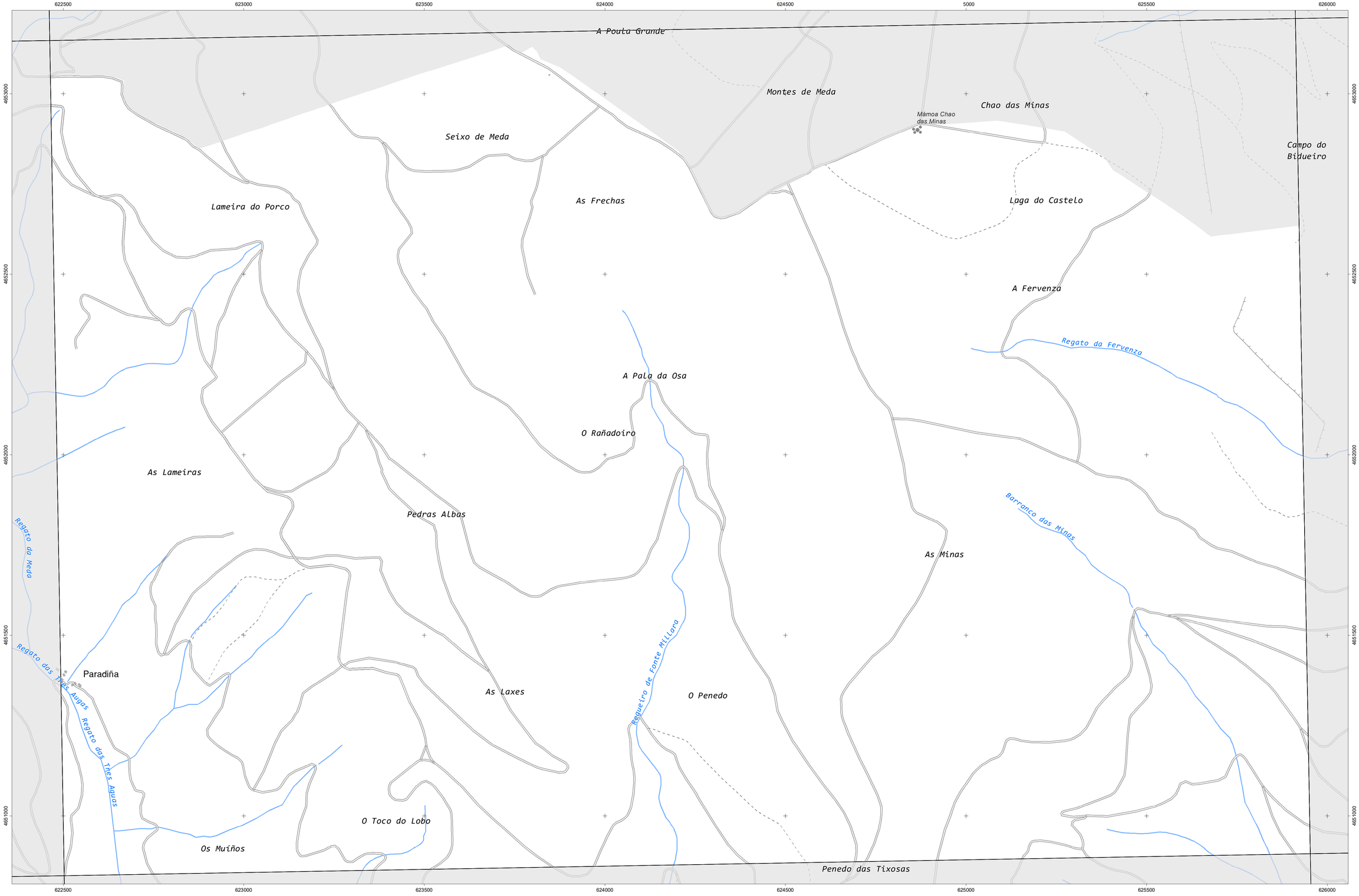

CARTOGRAFÍA DAS FAIXAS SECUNDARIAS DE XESTIÓN DE BIOMASA

- Parcelas afectadas
- Faixa Protección 50m
- Solo de Nucleo Rural
- Solo Urbano
- Solo Urbanizable
- Delimitación Automática
- Delimitación Enviada polo Concello

Parcelas afectadas por faixas de 50 metros entorno a núcleos

Coordenadas das esquinas da folla

	UTM ED50 Fuso 29 X	UTM ED50 Fuso 29 Y	Xeográficas ETRS89 LONXITUDE	Xeográficas ETRS89 LATITUDE
1	622587,2	4653362,7	-7:31:15,0	42:01:15,0
2	626036,9	4653423,2	-7:28:45,0	42:01:15,0
3	626078,0	4651110,0	-7:28:45,0	42:00:00,0
4	622627,2	4651049,5	-7:31:15,0	42:00:00,0

Proxección U.T.M. Fuso 29
Elipsoide GRS80
Sistema de referencia ETRS89

0 25 50 75 100 125 150 Metros



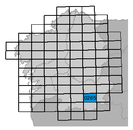

Folla: 0265A-0108

INSTITUTO DE ESTUDOS DO TERRITORIO

Cartografía elaborada polo Instituto de Estudos do Territorio

Monterrei

seaga · fegamp · galicia o bo camiño · Xacobeo 2021 · XUNTA DE GALICIA

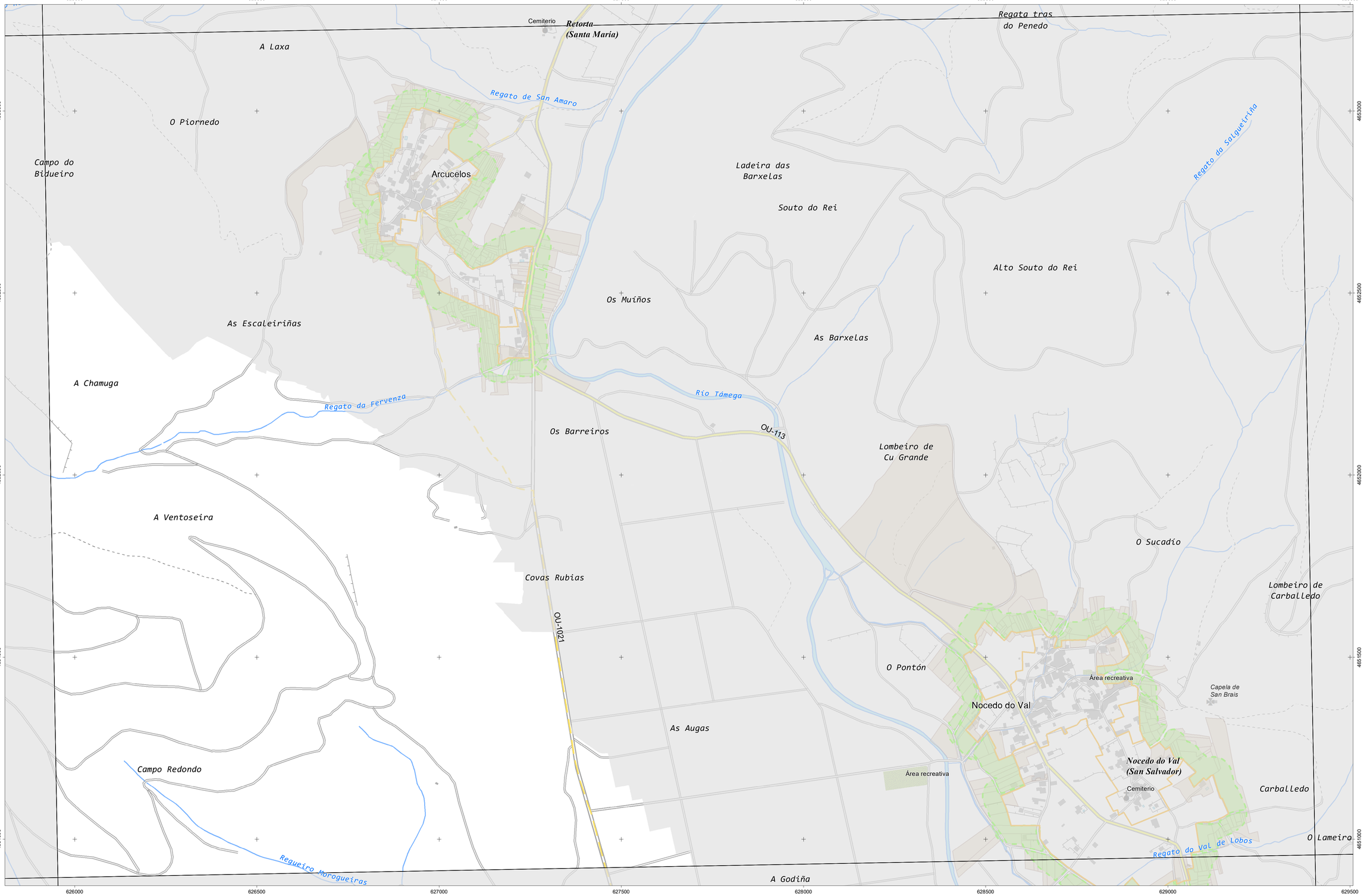

INSTITUTO de Estudios do Territorio — Cartografía elaborada polo Instituto de Estudios do Territorio

CARTOGRAFÍA DAS FAIXAS SECUNDARIAS DE XESTIÓN DE BIOMASA

- Parcelas afectadas
- Faixa Protección 50m
- Solo de Nucleo Rural
- Solo Urbano
- Solo Urbanizable
- Delimitación Automática
- Delimitación Enviada polo Concello

Parcelas afectadas por faixas de 50 metros entorno a núcleos

Coordenadas das esquinas da folla

	UTM ED50 Fuso 29 X	UTM ED50 Fuso 29 Y	Xeográficas ETRS89 LONXITUDE	Xeográficas ETRS89 LATITUDE
1	626036,9	4653423,2	-7:28:45,0	42:01:15,0
2	629486,6	4653485,3	-7:26:15,0	42:01:15,0
3	629528,9	4651172,1	-7:26:15,0	42:00:00,0
4	626078,0	4651110,0	-7:28:45,0	42:00:00,0

Proxección U.T.M. Fuso 29
Elipsoide GRS80
Sistema de referencia ETRS89

0 25 50 75 100 125 150 Metros



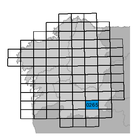

Folla: 0265A-0208

Monterrei

seaga · fegamp · galicia o bo camiño · Xacobeo 2021 · XUNTA DE GALICIA

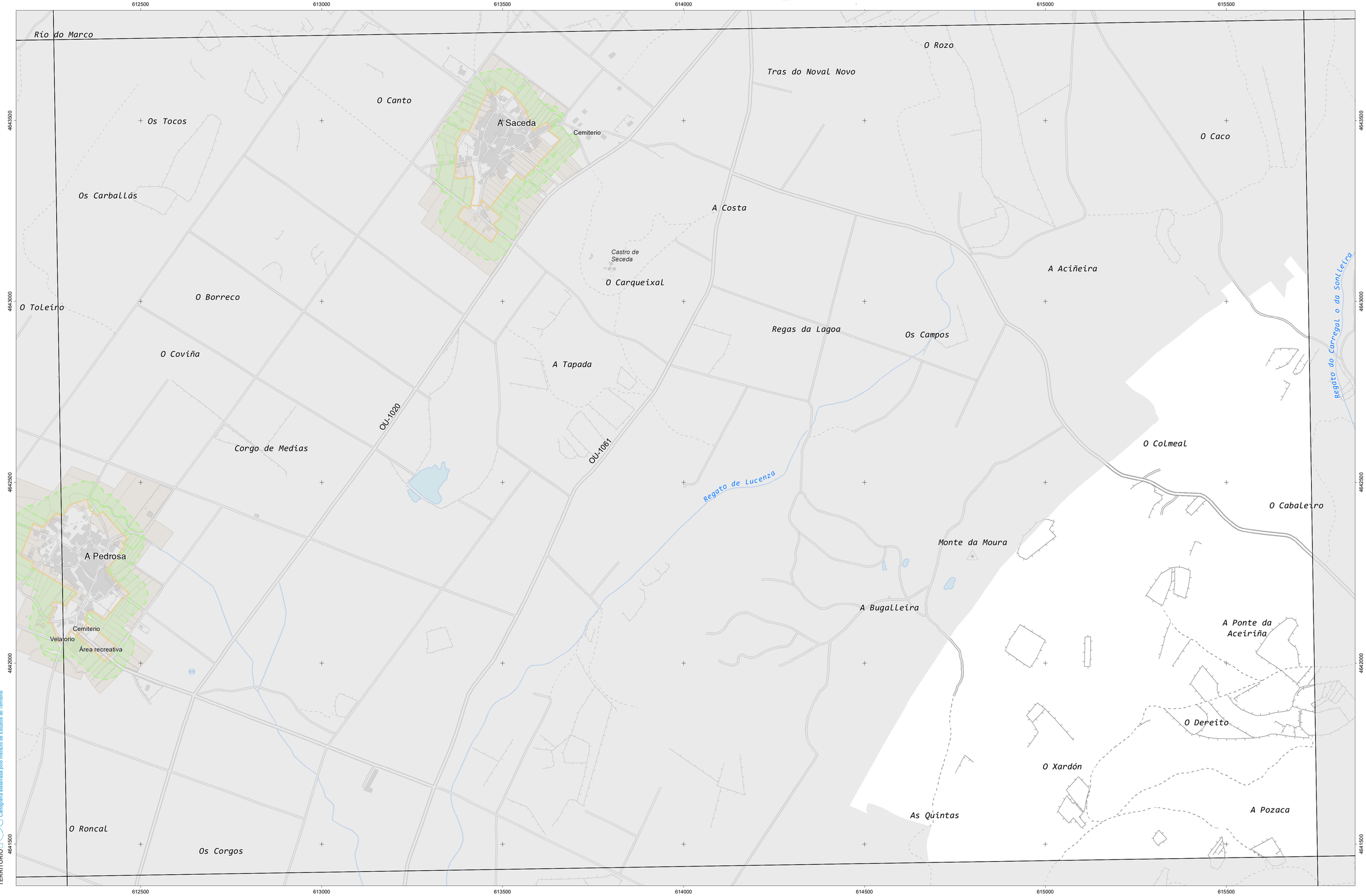

Cartografía elaborada polo Instituto de Estudos do Territorio

INSTITUTO DE ESTUDOS DO TERRITORIO

CARTOGRAFÍA DAS FAIXAS SECUNDARIAS DE XESTIÓN DE BIOMASA

- Parcelas afectadas
- Faixa Protección 50m
- Solo de Nucleo Rural
- Solo Urbano
- Solo Urbanizable
- Delimitación Automática
- Delimitación Enviada polo Concello

Parcelas afectadas por faixas de 50 metros entorno a núcleos

Coordenadas das esquinas da folla

	UTM ED50 Fuso 29 X	UTM ED50 Fuso 29 Y	Xeográficas ETRS89 LONXITUDE	Xeográficas ETRS89 LATITUDE
1	612384,4	4643938,8	-7:38:45,0	41:56:15,0
2	615838,6	4643994,2	-7:36:15,0	41:56:15,0
3	615876,3	4641681,0	-7:36:15,0	41:55:00,0
4	612421,0	4641625,6	-7:38:45,0	41:55:00,0

Proxección U.T.M. Fuso 29
Elipsoide GRS80
Sistema de referencia ETRS89

0 25 50 75 100 125 150 Metros

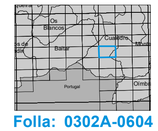
Os Blancos
Barán
Portugal
Ourense
Ourense
Ourense

Monterrei

seaga · fegamp · galicia o bo camiño · Xacobeo 2021 · XUNTA DE GALICIA

612500 613000 613500 614000 61450 615000 615500

4641000 4640500 4640000 4639500

Os Corgos
Larento
A Canella Vella
O Borraxo
Río do Toleiro
Penedos Cortados
O Cotovío
O Cabalgado
A Laxe
Biduedo
Xacemento Viduedo
A Pipa
Pedrisqueira
Pailouco
OU-1020
OU-1061
O Rañadoiro
Regato de Lucenza
Outeiro da Colmea
Campo Redondo
Peneda en Campo
Río da Perteira
Lazpedo
Porto dos Carros
Castro de San Millán
Lama Seixán
Os Carrís
Outeiro da Fonte da Ola
Focellal
O Seixal
A Ponte Nova
Xan Carneiro
Candaveiga
Cascallal
A Corredoira
Cemiterio
A Xironda (San Salvador)
A Xironda
Río Pichos o dos Muiños
Soutelo
As Cabaliñas
Touzas do Castro
Área recreativa
Fonte de Monforte
Valbón
A Mariñalba
A Retorta
A Ladeira
A Laxa
Portelas
O Redondo
A Igrexiña

612500 613000 613500 614000 614500 615000 615500

INSTITUTO de ESTUDOS do TERRITORIO — Cartografía elaborada polo Instituto de Estudos do Territorio

CARTOGRAFÍA DAS FAIXAS SECUNDARIAS DE XESTIÓN DE BIOMASA

- Parcelas afectadas
- Faixa Protección 50m
- Solo de Nucleo Rural
- Solo Urbano
- Solo Urbanizable
- Delimitación Automática
- Delimitación Enviada polo Concello

Parcelas afectadas por faixas de 50 metros entorno a núcleos

Coordenadas das esquinas da folla

	UTM ED50 Fuso 29 X	UTM ED50 Fuso 29 Y	Xeográficas ETRS89 LONXITUDE	Xeográficas ETRS89 LATITUDE
1	612421,0	4641625,6	-7:38:45,0	41:55:00,0
2	615876,3	4641681,0	-7:36:15,0	41:55:00,0
3	615913,9	4639367,9	-7:36:15,0	41:53:45,0
4	612457,5	4639312,5	-7:38:45,0	41:53:45,0

Proxección U.T.M. Fuso 29
Elipsoide GRS80
Sistema de referencia ETRS89

0 25 50 75 100 125 150 Metros

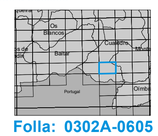

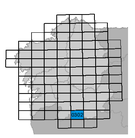

Folla: 0302A-0605

Monterrei

seaga · fegamp · galicia o bo camiño · Xacobeo 2021 · XUNTA DE GALICIA

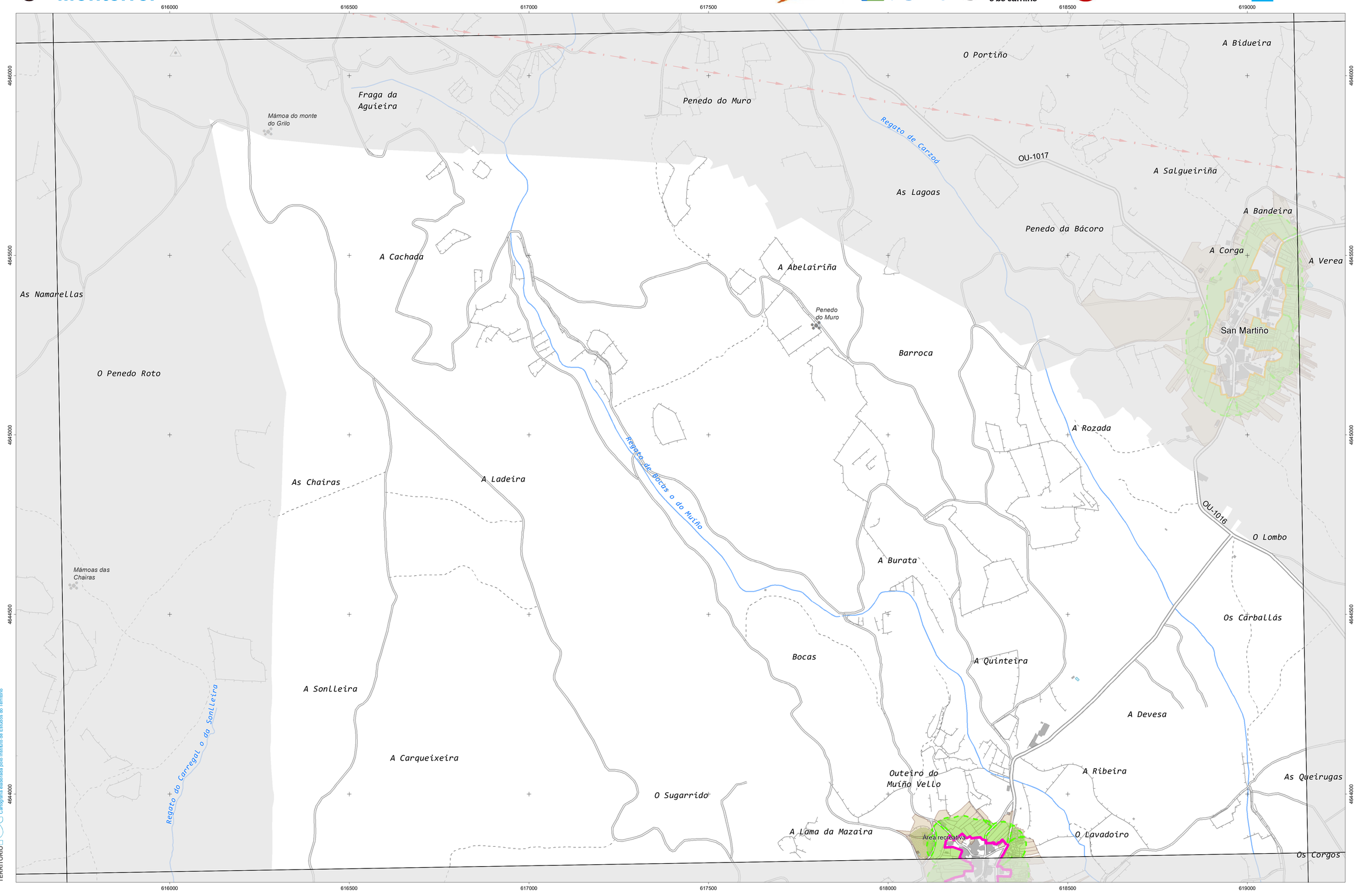

INSTITUTO de ESTUDOS do TERRITORIO

Cartografía elaborada polo Instituto de Estudos do Territorio

CARTOGRAFÍA DAS FAIXAS SECUNDARIAS DE XESTIÓN DE BIOMASA

- Parcelas afectadas
- Faixa Protección 50m
- Solo de Nucleo Rural
- Solo Urbano
- Solo Urbanizable
- Delimitación Automática
- Delimitación Enviada polo Concello

Parcelas afectadas por faixas de 50 metros entorno a núcleos

Coordenadas das esquinas da folla

	UTM ED50 Fuso 29 X	UTM ED50 Fuso 29 Y	Xeográficas ETRS89 LONXITUDE	Xeográficas ETRS89 LATITUDE
1	615800,9	4646307,3	-7:36:15,0	41:57:30,0
2	619254,0	4646364,4	-7:33:45,0	41:57:30,0
3	619292,8	4644051,2	-7:33:45,0	41:56:15,0
4	615838,6	4643994,2	-7:36:15,0	41:56:15,0

Proxección U.T.M. Fuso 29
Elipsoide GRS80
Sistema de referencia ETRS89

0 25 50 75 100 125 150 Metros

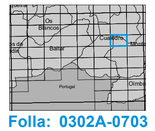

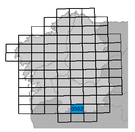

Folla: 0302A-0703

Monterrei

seaga · fegamp · galicia o bo camiño · Xacobeo 2021 · XUNTA DE GALICIA

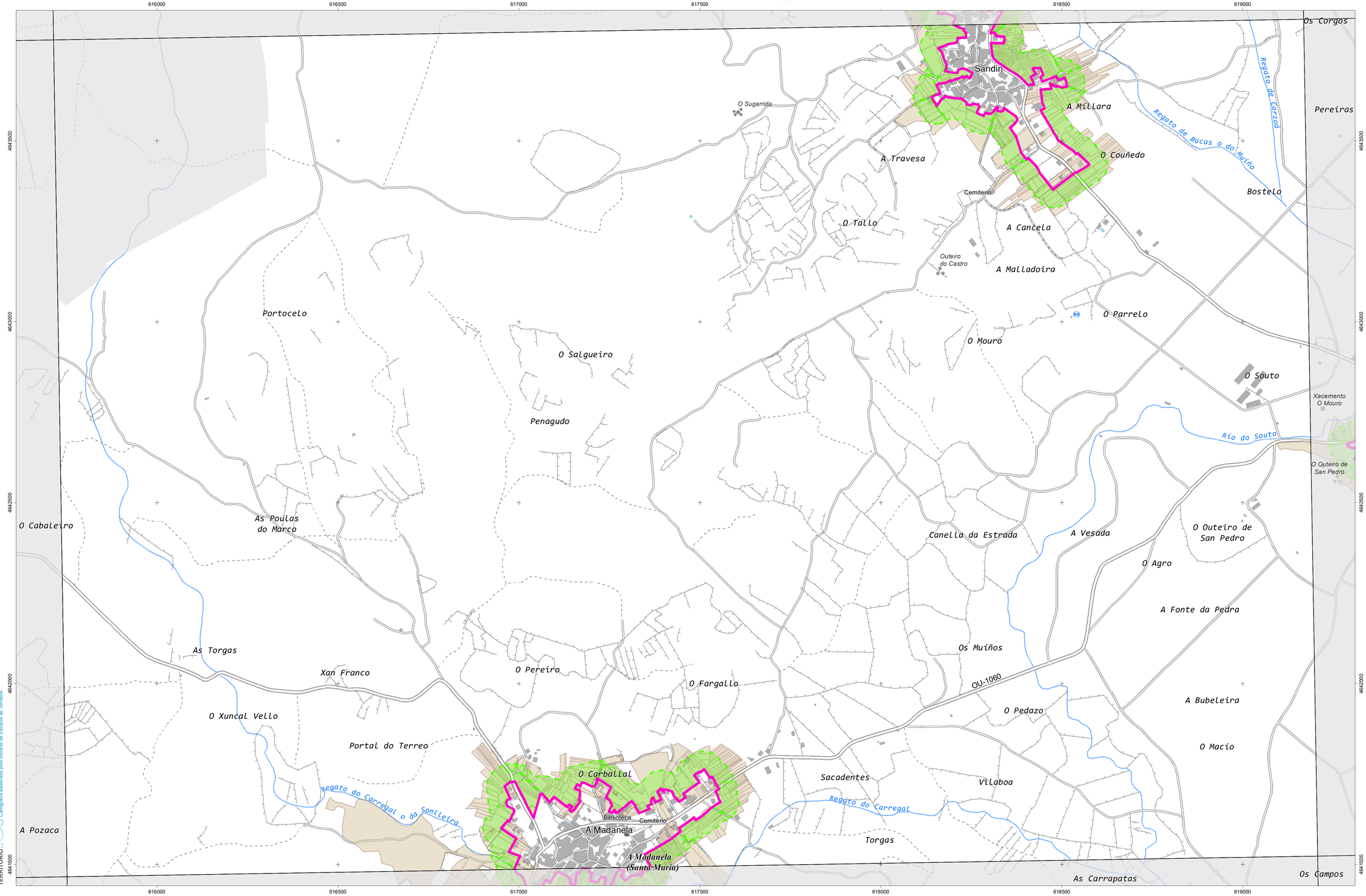

Cartografía elaborada polo Instituto de Estudos do Territorio

INSTITUTO DE ESTUDOS DO TERRITORIO

CARTOGRAFÍA DAS FAIXAS SECUNDARIAS DE XESTIÓN DE BIOMASA

- Parcelas afectadas
- Faixa Protección 50m
- Solo de Nucleo Rural
- Solo Urbano
- Solo Urbanizable
- Delimitación Automática
- Delimitación Enviada polo Concello

Parcelas afectadas por faixas de 50 metros entorno a núcleos

Coordenadas das esquinas da folla

	UTM ED50 Fuso 29 X	UTM ED50 Fuso 29 Y	Xeográficas ETRS89 LONXITUDE	Xeográficas ETRS89 LATITUDE
1	615838,6	4643994,2	-7:36:15,0	41:56:15,0
2	619292,8	4644051,2	-7:33:45,0	41:56:15,0
3	619331,6	4641738,1	-7:33:45,0	41:55:00,0
4	615876,3	4641681,0	-7:36:15,0	41:55:00,0

Proxección U.T.M. Fuso 29
Elipsoide GRS80
Sistema de referencia ETRS89

0 25 50 75 100 125 150 Metros



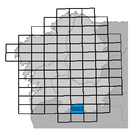

Folla: 0302A-0704

Monterrei

seaga · fegamp · galicia o bo camiño · Xacobeo 2021 · XUNTA DE GALICIA

CARTOGRAFÍA DAS FAIXAS SECUNDARIAS DE XESTIÓN DE BIOMASA

Cartografía elaborada polo Instituto de Estudos do Territorio

INSTITUTO DE ESTUDOS DO TERRITORIO

- Parcelas afectadas
- Faixa Protección 50m
- Solo de Nucleo Rural
- Solo Urbano
- Solo Urbanizable
- Delimitación Automática
- Delimitación Enviada polo Concello

Parcelas afectadas por faixas de 50 metros entorno a núcleos

Coordenadas das esquinas da folla

	UTM ED50 Fuso 29 X	UTM ED50 Fuso 29 Y	Xeográficas ETRS89 LONXITUDE	Xeográficas ETRS89 LATITUDE
1	615876,3	4641681,0	-7:36:15,0	41:55:00,0
2	619331,6	4641738,1	-7:33:45,0	41:55:00,0
3	619370,3	4639424,9	-7:33:45,0	41:53:45,0
4	615913,9	4639367,9	-7:36:15,0	41:53:45,0

Proxección U.T.M. Fuso 29
Elipsoide GRS80
Sistema de referencia ETRS89

0 25 50 75 100 125 150 Metros

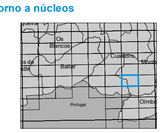

Folla: 0302A-0705

Monterrei

seaga · fegamp · galicia o bo camiño · Xacobeo 2021 · XUNTA DE GALICIA

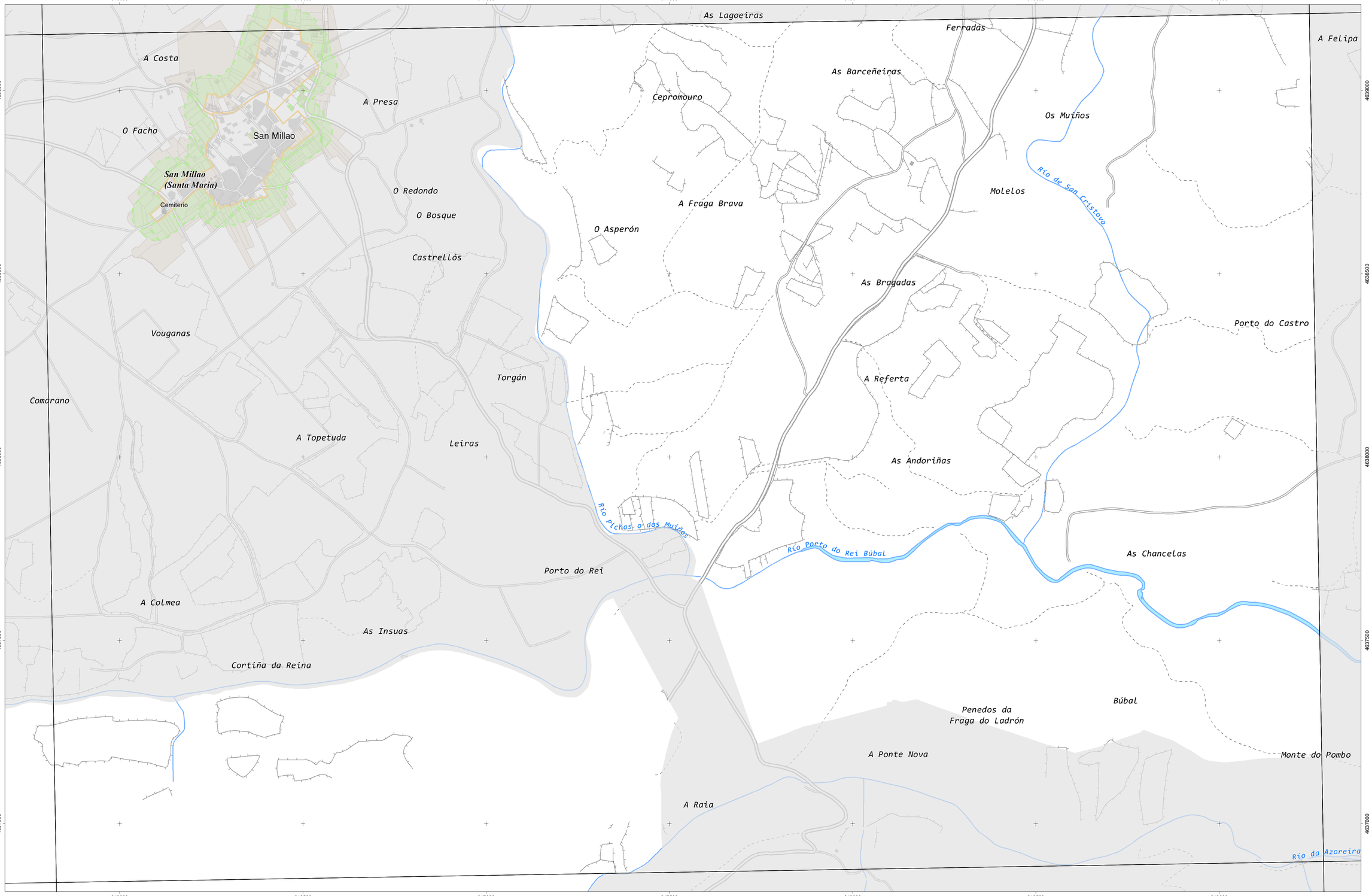

INSTITUTO de ESTUDOS do TERRITORIO

Cartografía elaborada polo Instituto de Estudos do Territorio

CARTOGRAFÍA DAS FAIXAS SECUNDARIAS DE XESTIÓN DE BIOMASA

- Parcelas afectadas
- Faixa Protección 50m
- Solo de Nucleo Rural
- Solo Urbano
- Solo Urbanizable
- Delimitación Automática
- Delimitación Enviada polo Concello

Parcelas afectadas por faixas de 50 metros entorno a núcleos

Coordenadas das esquinas da folla

	UTM ED50 Fuso 29 X	UTM ED50 Fuso 29 Y	Xeográficas ETRS89 LONXITUDE	Xeográficas ETRS89 LATITUDE
1	615913,9	4639367,9	-7:36:15,0	41:53:45,0
2	619370,3	4639424,9	-7:33:45,0	41:53:45,0
3	619409,1	4637111,8	-7:33:45,0	41:52:30,0
4	615951,5	4637054,7	-7:36:15,0	41:52:30,0

Proxección U.T.M. Fuso 29
Elipsoide GRS80
Sistema de referencia ETRS89

0 25 50 75 100 125 150 Metros

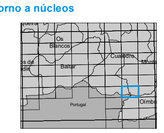

Folla: 0302A-0706

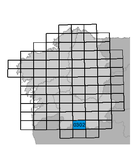

Monterrei

seaga · fegamp · galicia o bo camiño · Xacobeo 2021 · XUNTA DE GALICIA

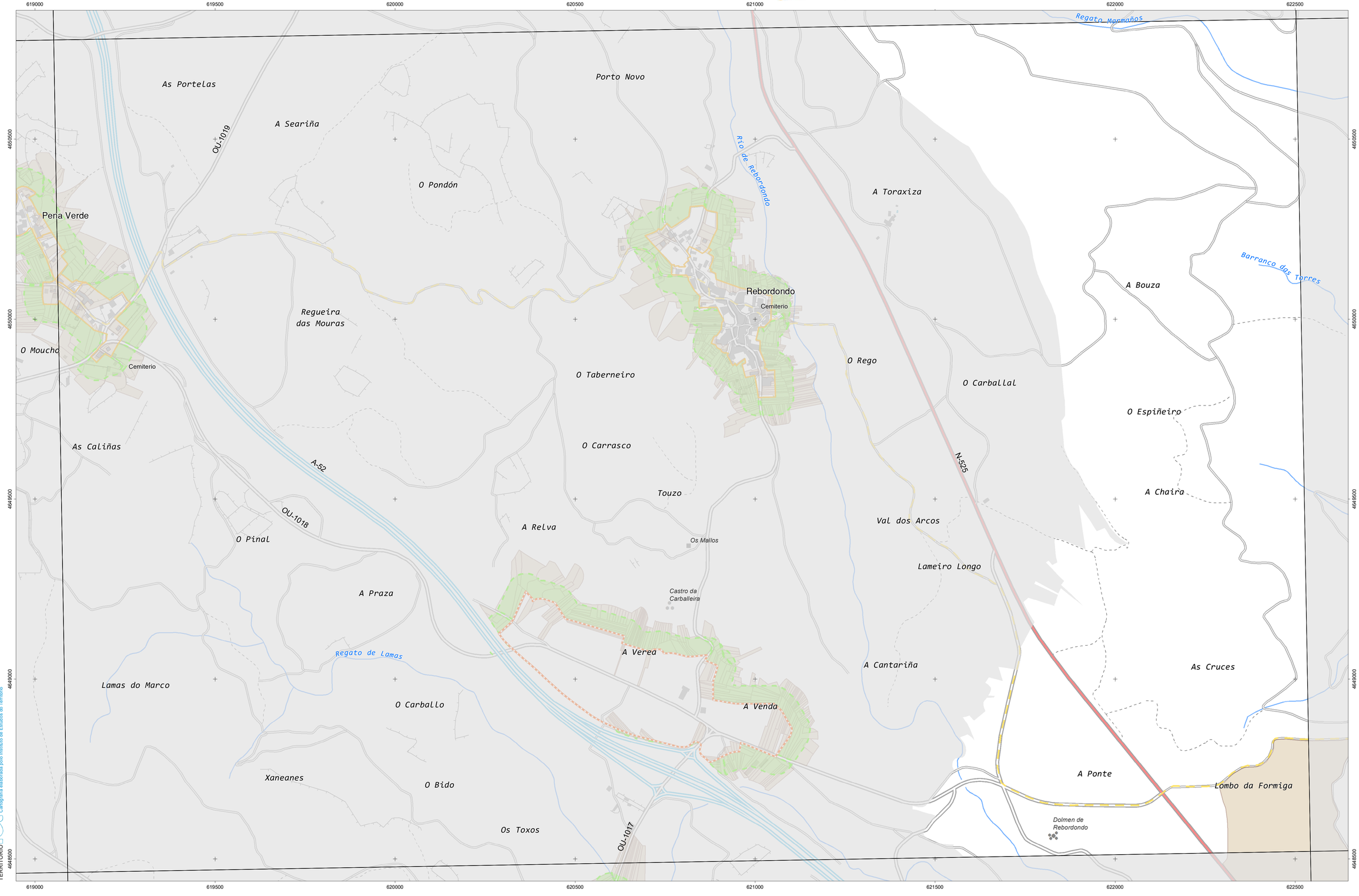

INSTITUTO de ESTUDIOS do TERRITORIO
Cartografía elaborada polo Instituto de Estudios do Territorio

CARTOGRAFÍA DAS FAIXAS SECUNDARIAS DE XESTIÓN DE BIOMASA

- Parcelas afectadas
- Faixa Protección 50m
- Solo de Nucleo Rural
- Solo Urbano
- Solo Urbanizable
- Delimitación Automática
- Delimitación Enviada polo Concello

Parcelas afectadas por faixas de 50 metros entorno a núcleos

Coordenadas das esquinas da folla

	UTM ED50 Fuso 29 X	UTM ED50 Fuso 29 Y	Xeográficas ETRS89 LONXITUDE	Xeográficas ETRS89 LATITUDE
1	619176,4	4650990,7	-7:33:45,0	42:00:00,0
2	622627,2	4651049,5	-7:31:15,0	42:00:00,0
3	622667,1	4648736,3	-7:31:15,0	41:58:45,0
4	619215,2	4648677,6	-7:33:45,0	41:58:45,0

Proxección U.T.M. Fuso 29
Elipsoide GRS80
Sistema de referencia ETRS89

0 25 50 75 100 125 150 Metros

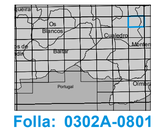

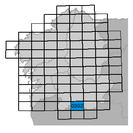

Folla: 0302A-0801

Monterrei

seaga · fegamp · galicia o bo camiño · Xacobeo 2021 · XUNTA DE GALICIA

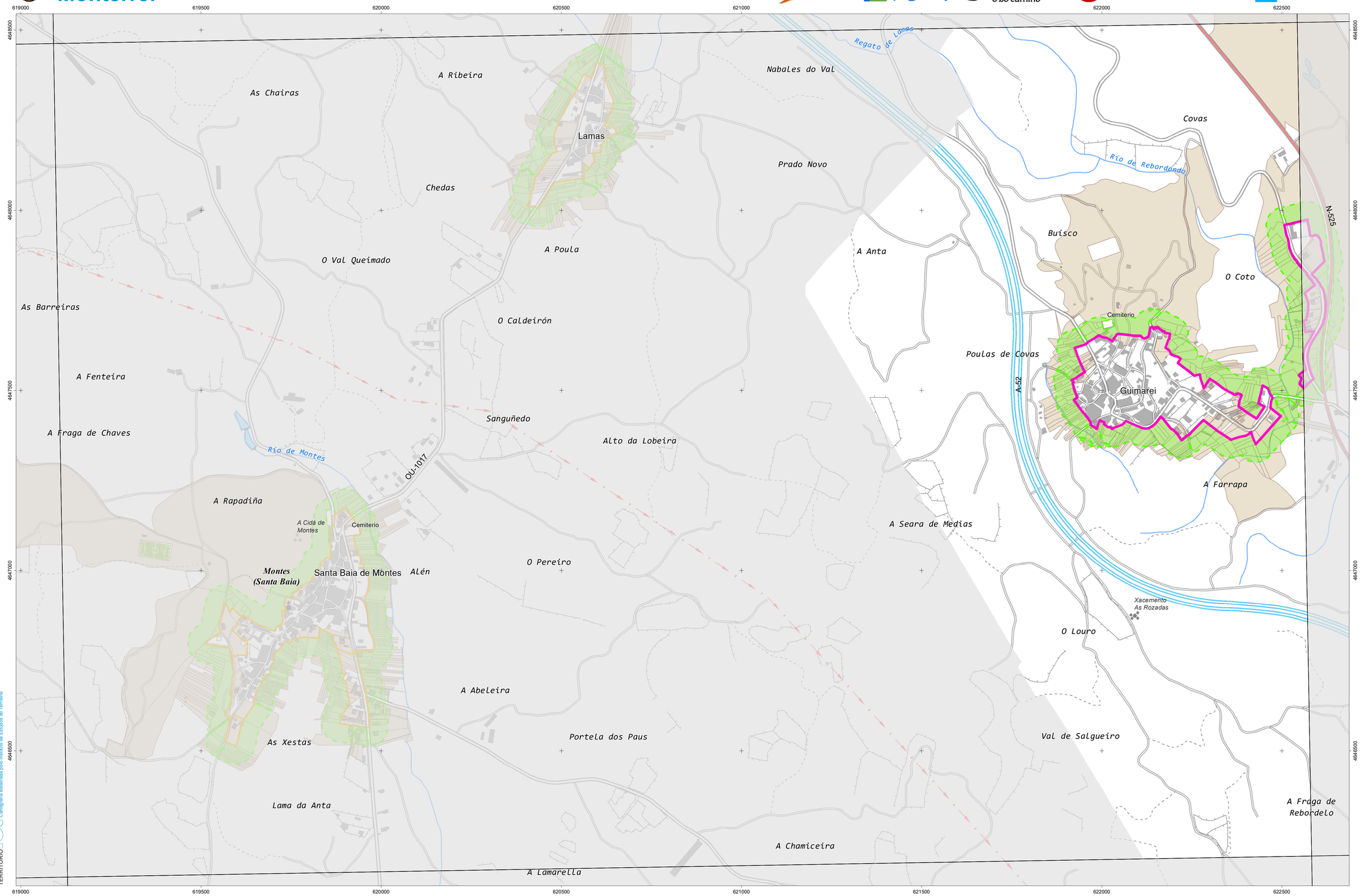

Cartografía elaborada polo Instituto de Estudos do Territorio

INSTITUTO DE ESTUDOS DO TERRITORIO

CARTOGRAFÍA DAS FAIXAS SECUNDARIAS DE XESTIÓN DE BIOMASA

- Parcelas afectadas
- Faixa Protección 50m
- Solo de Nucleo Rural
- Solo Urbano
- Solo Urbanizable
- Delimitación Automática
- Delimitación Enviada polo Concello

Parcelas afectadas por faixas de 50 metros entorno a núcleos

Coordenadas das esquinas da folla

	UTM ED50 Fuso 29 X	UTM ED50 Fuso 29 Y	Xeográficas ETRS89 LONXITUDE	Xeográficas ETRS89 LATITUDE
1	619215,2	4648677,6	-7:33:45,0	41:58:45,0
2	622667,1	4648736,3	-7:31:15,0	41:58:45,0
3	622707,1	4646423,2	-7:31:15,0	41:57:30,0
4	619254,0	4646364,4	-7:33:45,0	41:57:30,0

Proxección U.T.M. Fuso 29
Elipsoide GRS80
Sistema de referencia ETRS89

0 25 50 75 100 125 150 Metros



Folla: 0302A-0802

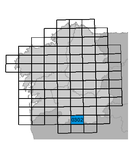

Monterrei

seaga · fegamp · galicia o bo camiño · Xacobeo 2021 · XUNTA DE GALICIA

619500 620000 620500 621000 622000 622500

4646000 4645500 4645000 4644500 4644000

A Chamiceira
A Lamarella
A Carriceira
Porto de Areas
OU-1017
As Poldras
Candeda
Cabalgado
A Coiosa
A Bandeira
Cemiterio
A Pandeira
O Cerneiro
Outeiro do Fonsón
A Verea
A Presa
A Teixugueira
A Lama do Vido
O Fondón
A Raposa
A Fonte da Vella
A Cortiña da Viña
Outeiro do Ganzo
Outeiro do Samporto
A Corga
O Lombo
As Reboiras
Castizo
Velatorio
Mastura
Cemiterio
A Caridade
A Cortiña da Vella
Río de Montes
O Picoto
A Ferradura
Porto Cego
A Casteleira
A Leiriña
Alén
A Cortiña Grande
As Queirugas
O Alboredo
O Piñeiro
Lama do Preto
O Chao
Os Corgos
OU-1016

Cartografía elaborada polo Instituto de Estudos do Territorio

INSTITUTO DE ESTUDOS DO TERRITORIO

CARTOGRAFÍA DAS FAIXAS SECUNDARIAS DE XESTIÓN DE BIOMASA

- Parcelas afectadas
- Faixa Protección 50m
- Solo de Nucleo Rural
- Solo Urbano
- Solo Urbanizable
- Delimitación Automática
- Delimitación Enviada polo Concello

Parcelas afectadas por faixas de 50 metros entorno a núcleos

Coordenadas das esquinas da folla

	UTM ED50 Fuso 29 X	UTM ED50 Fuso 29 Y	Xeográficas ETRS89 LONXITUDE	Xeográficas ETRS89 LATITUDE
1	619254,0	4646364,4	-7:33:45,0	41:57:30,0
2	622707,1	4646423,2	-7:31:15,0	41:57:30,0
3	622747,0	4644110,0	-7:31:15,0	41:56:15,0
4	619292,8	4644051,2	-7:33:45,0	41:56:15,0

Proxección U.T.M. Fuso 29
Elipsoide GRS80
Sistema de referencia ETRS89

0 25 50 75 100 125 150 Metros

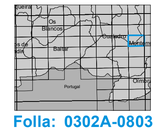

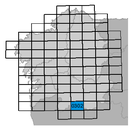

Folla: 0302A-0803

Monterrei

seaga · fegamp · galicia o bo camiño · Xacobeo 2021 · XUNTA DE GALICIA

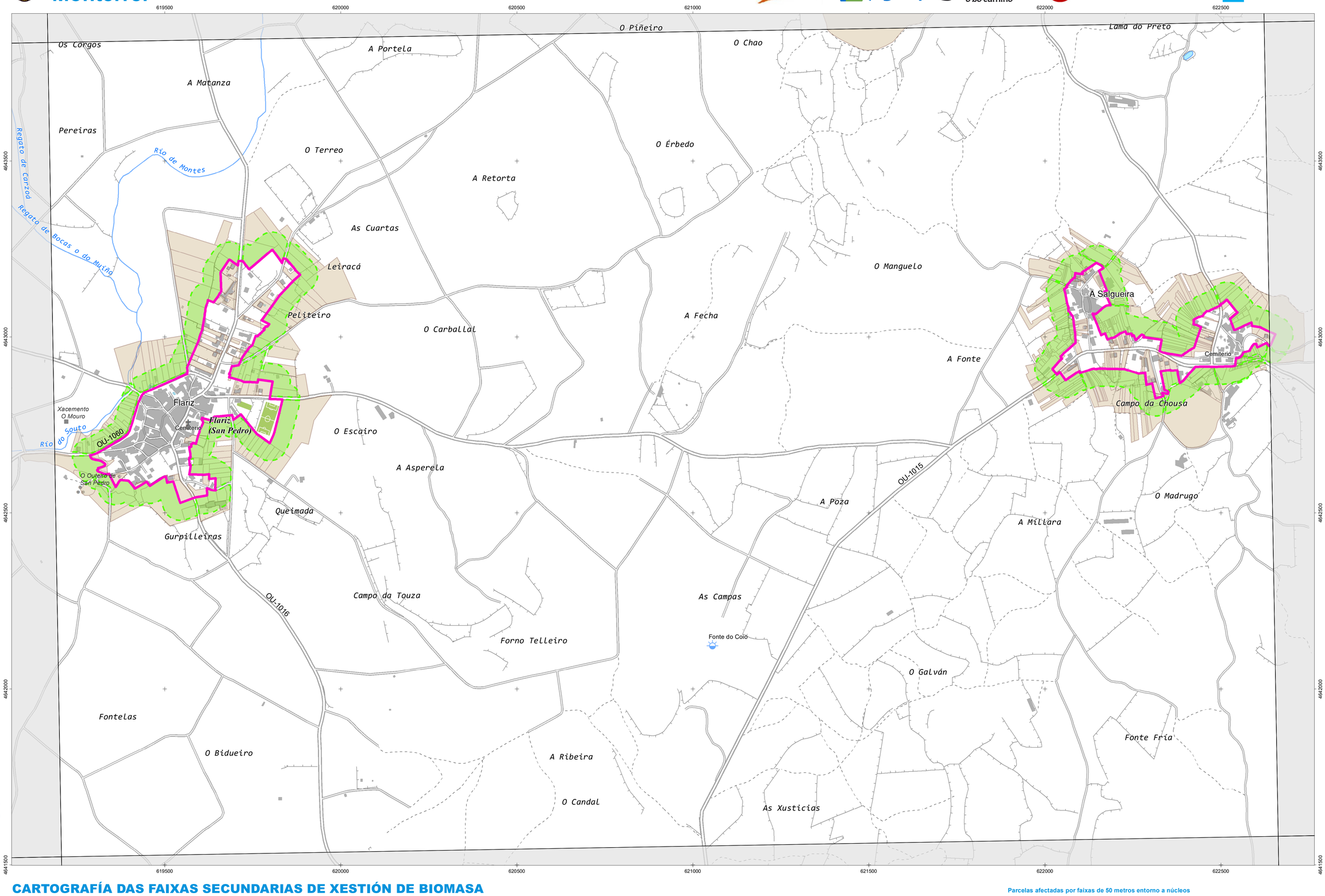

INSTITUTO de ESTUDIOS do TERRITORIO iet

Cartografía elaborada polo Instituto de Estudios do Territorio

CARTOGRAFÍA DAS FAIXAS SECUNDARIAS DE XESTIÓN DE BIOMASA

- Parcelas afectadas
- Faixa Protección 50m
- Solo de Nucleo Rural
- Solo Urbano
- Solo Urbanizable
- Delimitación Automática
- Delimitación Enviada polo Concello

Parcelas afectadas por faixas de 50 metros entorno a núcleos

Coordenadas das esquinas da folla

	UTM ED50 Fuso 29 X	UTM ED50 Fuso 29 Y	Xeográficas ETRS89 LONXITUDE	Xeográficas ETRS89 LATITUDE
1	619292,8	4644051,2	-7:33:45,0	41:56:15,0
2	622747,0	4644110,0	-7:31:15,0	41:56:15,0
3	622786,9	4641796,8	-7:31:15,0	41:55:00,0
4	619331,6	4641738,1	-7:33:45,0	41:55:00,0

Proxección U.T.M. Fuso 29
Elipsoide GRS80
Sistema de referencia ETRS89

0 25 50 75 100 125 150 Metros

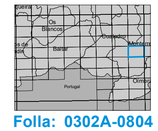

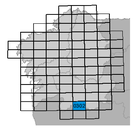

Folla: 0302A-0804

Monterrei

seaga · fegamp · galicia o bo camiño · Xacobeo 2021 · XUNTA DE GALICIA

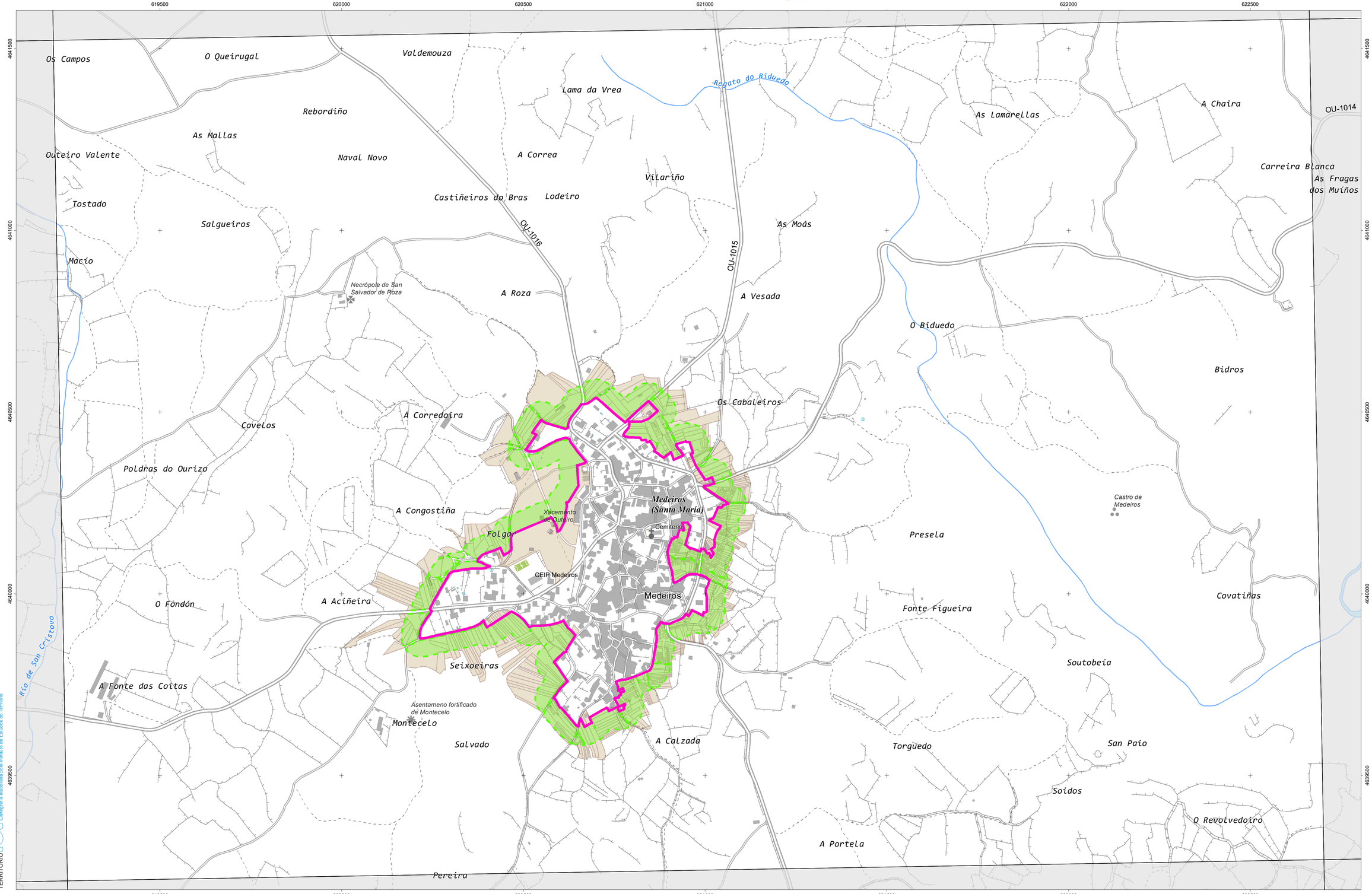

Cartografía elaborada polo Instituto de Estudos do Territorio

INSTITUTO DE ESTUDOS DO TERRITORIO

CARTOGRAFÍA DAS FAIXAS SECUNDARIAS DE XESTIÓN DE BIOMASA

- Parcelas afectadas
- Faixa Protección 50m
- Solo de Nucleo Rural
- Solo Urbano
- Solo Urbanizable
- Delimitación Automática
- Delimitación Enviada polo Concello

Parcelas afectadas por faixas de 50 metros entorno a núcleos

Coordenadas das esquinas da folla

	UTM ED50 Fuso 29 X	UTM ED50 Fuso 29 Y	Xeográficas ETRS89 LONXITUDE	Xeográficas ETRS89 LATITUDE
1	619331,6	4641738,1	-7:33:45,0	41:55:00,0
2	622786,9	4641796,8	-7:31:15,0	41:55:00,0
3	622826,8	4639483,7	-7:31:15,0	41:53:45,0
4	619370,3	4639424,9	-7:33:45,0	41:53:45,0

Proxección U.T.M. Fuso 29
Elipsoide GRS80
Sistema de referencia ETRS89

0 25 50 75 100 125 150 Metros



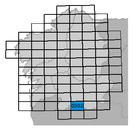

Folla: 0302A-0805

Monterrei

seaga · fegamp · galicia o bo camiño · Xacobeo 2021 · XUNTA DE GALICIA

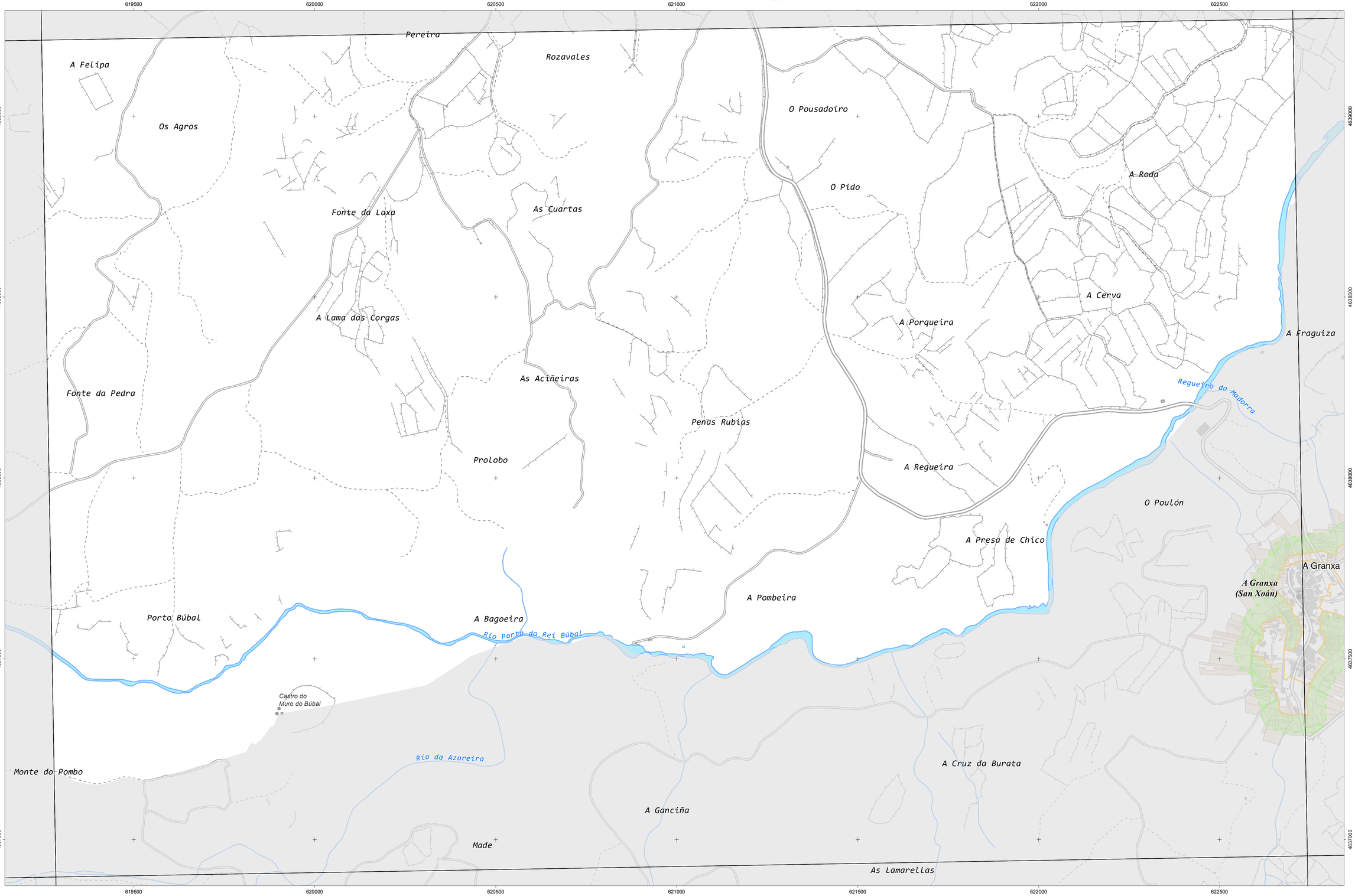

INSTITUTO de Estudios do Territorio — Cartografía elaborada polo Instituto de Estudios do Territorio

CARTOGRAFÍA DAS FAIXAS SECUNDARIAS DE XESTIÓN DE BIOMASA

- Parcelas afectadas
- Faixa Protección 50m
- Solo de Nucleo Rural
- Solo Urbano
- Solo Urbanizable
- Delimitación Automática
- Delimitación Enviada polo Concello

Parcelas afectadas por faixas de 50 metros entorno a núcleos

Coordenadas das esquinas da folla

	UTM ED50 Fuso 29 X	UTM ED50 Fuso 29 Y	Xeográficas ETRS89 LONXITUDE	Xeográficas ETRS89 LATITUDE
1	619370,3	4639424,9	-7:33:45,0	41:53:45,0
2	622826,8	4639483,7	-7:31:15,0	41:53:45,0
3	622866,7	4637170,5	-7:31:15,0	41:52:30,0
4	619409,1	4637111,8	-7:33:45,0	41:52:30,0

Proxección U.T.M. Fuso 29
Elipsoide GRS80
Sistema de referencia ETRS89

0 25 50 75 100 125 150 Metros

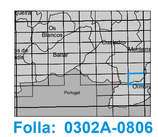

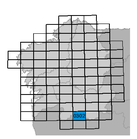

Folla: 0302A-0806

Monterrei

seaga · fegamp · galicia o bo camiño · Xacobeo 2021 · XUNTA DE GALICIA

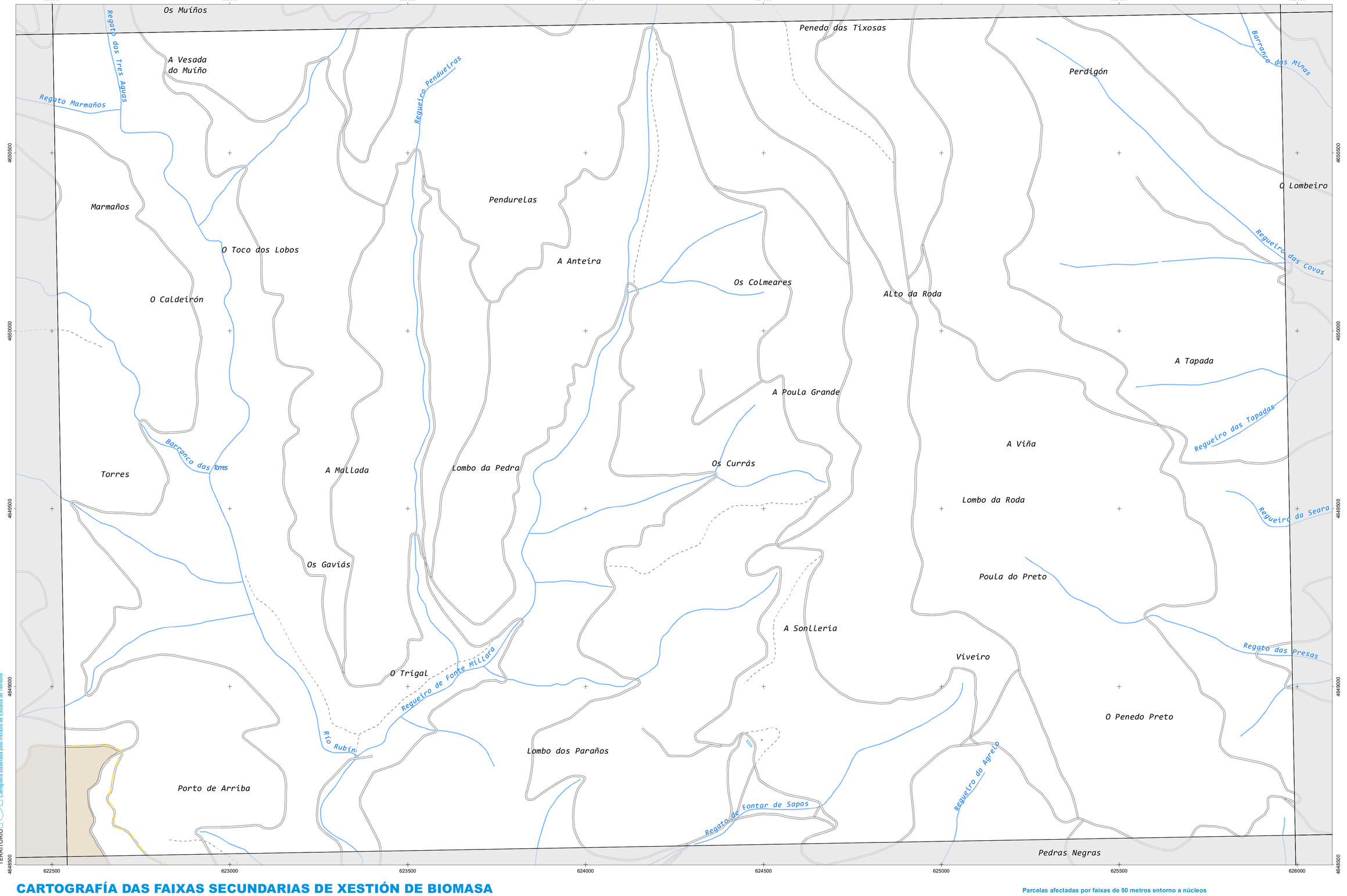

INSTITUTO DE ESTUDOS DO TERRITORIO

Cartografía elaborada polo Instituto de Estudos do Territorio

CARTOGRAFÍA DAS FAIXAS SECUNDARIAS DE XESTIÓN DE BIOMASA

- Parcelas afectadas
- Faixa Protección 50m
- Solo de Nucleo Rural
- Solo Urbano
- Solo Urbanizable
- Delimitación Automática
- Delimitación Enviada polo Concello

Parcelas afectadas por faixas de 50 metros entorno a núcleos

Coordenadas das esquinas da folla

	UTM ED50 Fuso 29 X	UTM ED50 Fuso 29 Y	Xeográficas ETRS89 LONXITUDE	Xeográficas ETRS89 LATITUDE
1	622627,2	4651049,5	-7:31:15,0	42:00:00,0
2	626078,0	4651110,0	-7:28:45,0	42:00:00,0
3	626119,1	4648796,8	-7:28:45,0	41:58:45,0
4	622667,1	4648736,3	-7:31:15,0	41:58:45,0

Proxección U.T.M. Fuso 29
Elipsoide GRS80
Sistema de referencia ETRS89

0 25 50 75 100 125 150 Metros



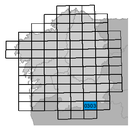

Folla: 0303A-0101

Monterrei

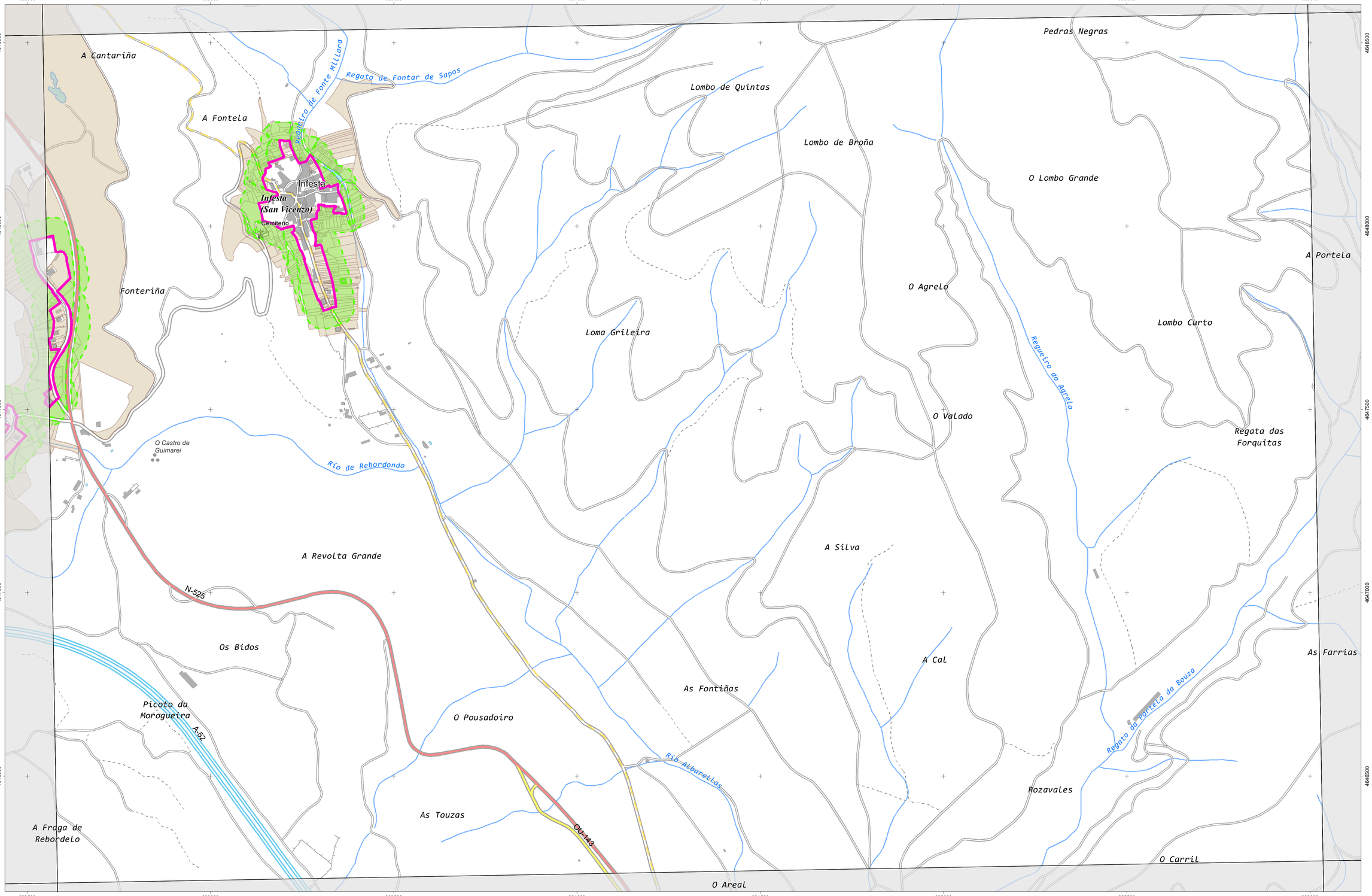

Cartografía elaborada polo Instituto de Estudos do Territorio

INSTITUTO de ESTUDOS DO TERRITORIO

CARTOGRAFÍA DAS FAIXAS SECUNDARIAS DE XESTIÓN DE BIOMASA

- Parcelas afectadas
- Faixa Protección 50m
- Solo de Nucleo Rural
- Solo Urbano
- Solo Urbanizable
- Delimitación Automática
- Delimitación Enviada polo Concello

Parcelas afectadas por faixas de 50 metros entorno a núcleos

Coordenadas das esquinas da folla

	UTM ED50 Fuso 29 X	UTM ED50 Fuso 29 Y	Xeográficas ETRS89 LONXITUDE	Xeográficas ETRS89 LATITUDE
1	622667,1	4648736,3	-7:31:15,0	41:58:45,0
2	626119,1	4648796,8	-7:28:45,0	41:58:45,0
3	626160,2	4646483,6	-7:28:45,0	41:57:30,0
4	622707,1	4646423,2	-7:31:15,0	41:57:30,0

Proxección U.T.M. Fuso 29
Elipsoide GRS80
Sistema de referencia ETRS89

0 25 50 75 100 125 150 Metros



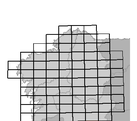

Folla: 0303A-0102

Monterrei

seaga · fegamp · galicia o bo camiño · Xacobeo 2021 · XUNTA DE GALICIA

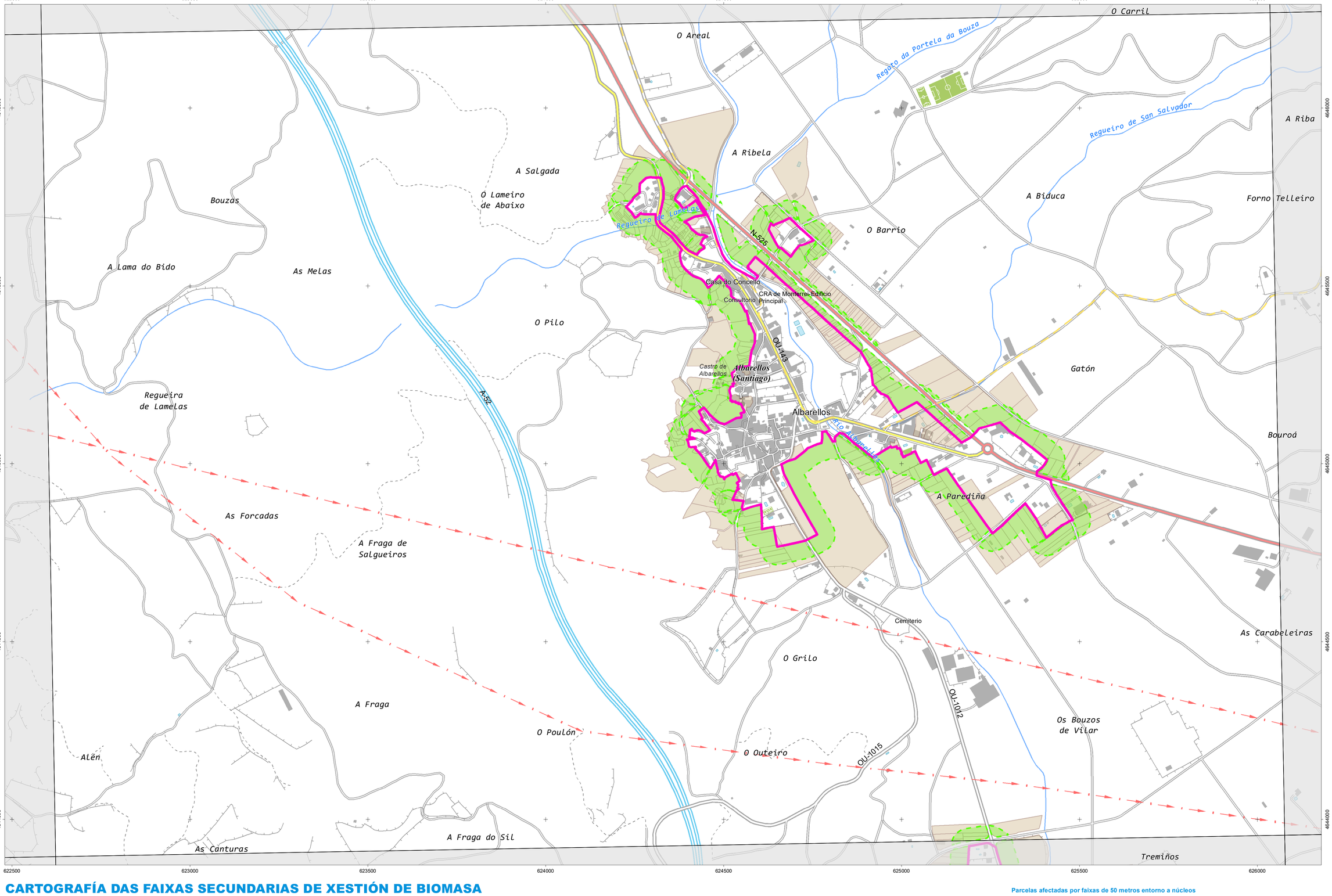

INSTITUTO de Estudios do TERRITORIO iet

Cartografía elaborada polo Instituto de Estudios do Territorio

CARTOGRAFÍA DAS FAIXAS SECUNDARIAS DE XESTIÓN DE BIOMASA

- Parcelas afectadas
- Faixa Protección 50m
- Solo de Nucleo Rural
- Solo Urbano
- Solo Urbanizable
- Delimitación Automática
- Delimitación Enviada polo Concello

Parcelas afectadas por faixas de 50 metros entorno a núcleos

Coordenadas das esquinas da folla

	UTM ED50 Fuso 29		Xeográficas ETRS89	
	X	Y	LONXITUDE	LATITUDE
1	622707,1	4646423,2	-7:31:15,0	41:57:30,0
2	626160,2	4646483,6	-7:28:45,0	41:57:30,0
3	626201,2	4644170,4	-7:28:45,0	41:56:15,0
4	622747,0	4644110,0	-7:31:15,0	41:56:15,0

Proxección U.T.M. Fuso 29
Elipsoide GRS80
Sistema de referencia ETRS89

0 25 50 75 100 125 150 Metros



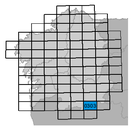

Folla: 0303A-0103

Monterrei

seaga · fegamp · galicia o bo camiño · Xacobeo 2021 · XUNTA DE GALICIA

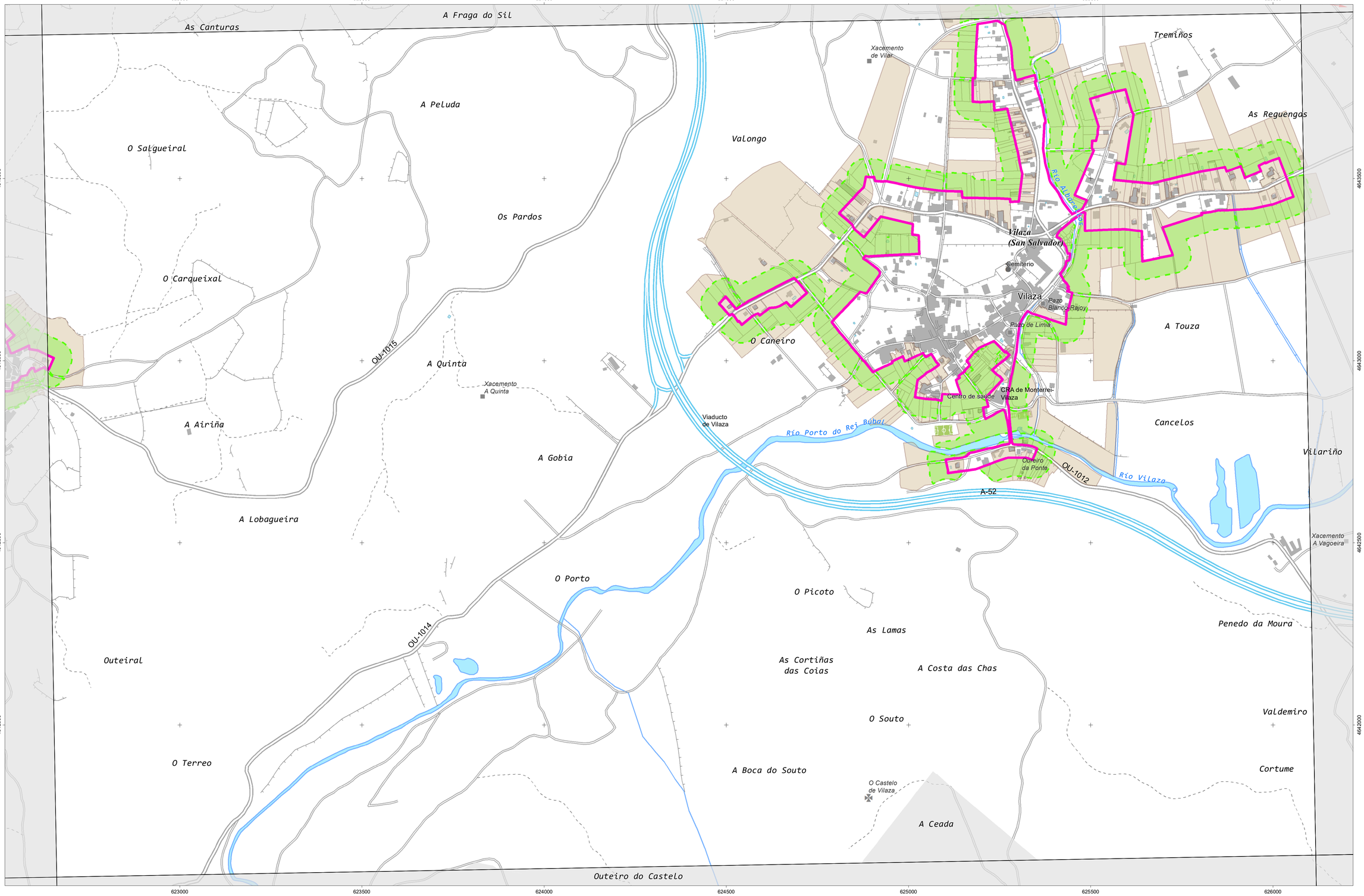

INSTITUTO de ESTUDOS do TERRITORIO — Cartografía elaborada polo Instituto de Estudos do Territorio

CARTOGRAFÍA DAS FAIXAS SECUNDARIAS DE XESTIÓN DE BIOMASA

- Parcelas afectadas
- Faixa Protección 50m
- Solo de Nucleo Rural
- Solo Urbano
- Solo Urbanizable
- Delimitación Automática
- Delimitación Enviada polo Concello

Parcelas afectadas por faixas de 50 metros entorno a núcleos

Coordenadas das esquinas da folla

	UTM ED50 Fuso 29 X	UTM ED50 Fuso 29 Y	Xeográficas ETRS89 LONXITUDE	Xeográficas ETRS89 LATITUDE
1	622747,0	4644110,0	-7:31:15,0	41:56:15,0
2	626201,2	4644170,4	-7:28:45,0	41:56:15,0
3	626242,2	4641857,3	-7:28:45,0	41:55:00,0
4	622786,9	4641796,8	-7:31:15,0	41:55:00,0

Proxección U.T.M. Fuso 29
Elipsoide GRS80
Sistema de referencia ETRS89

0 25 50 75 100 125 150 Metros



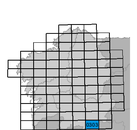

Folla: 0303A-0104

Monterrei

seaga · fegamp · galicia o bo camiño · Xacobeo 2021 · XUNTA DE GALICIA

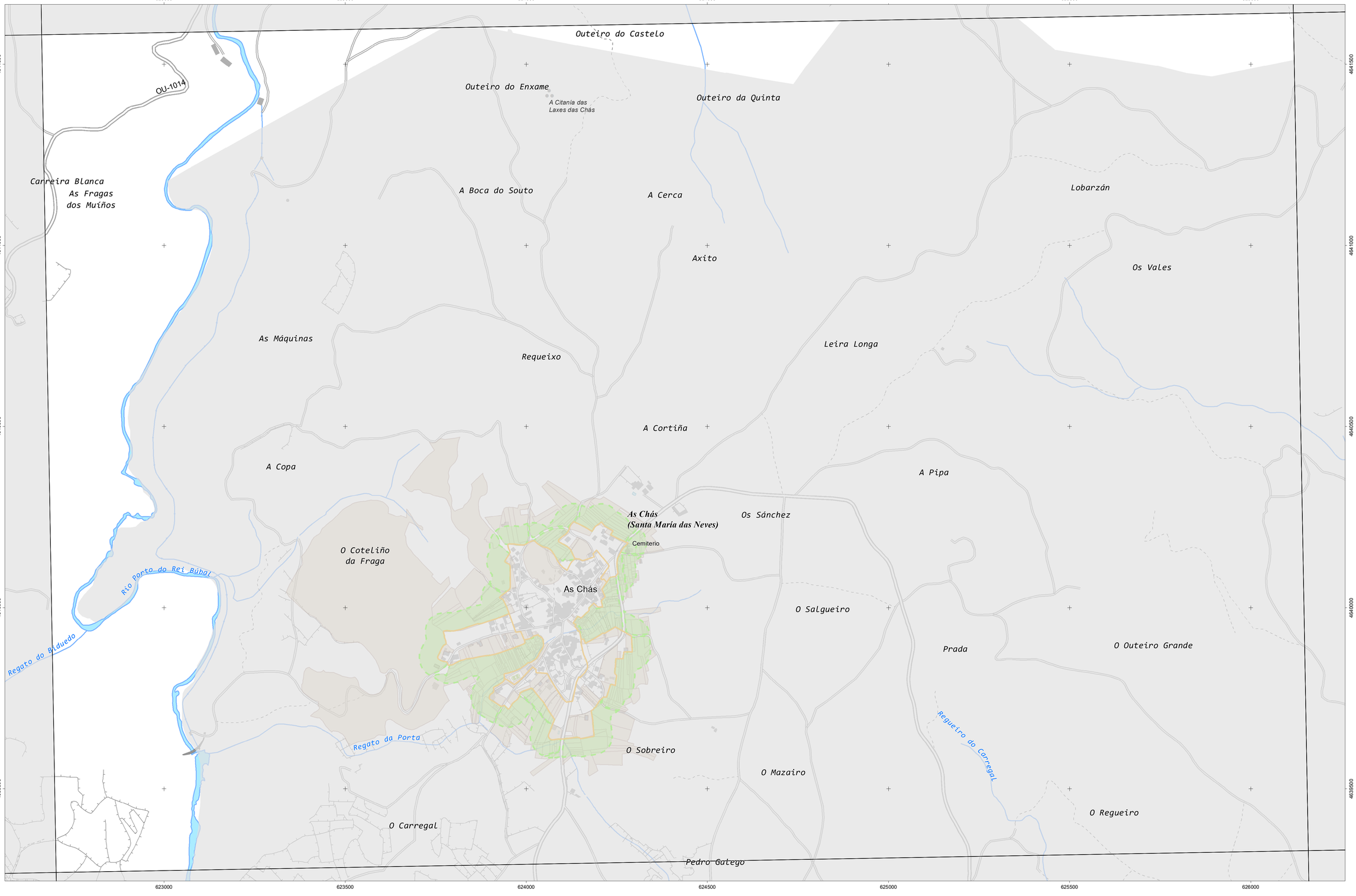

INSTITUTO de ESTUDIOS do TERRITORIO — Cartografía elaborada polo Instituto de Estudios do Territorio

CARTOGRAFÍA DAS FAIXAS SECUNDARIAS DE XESTIÓN DE BIOMASA

- Parcelas afectadas
- Faixa Protección 50m
- Solo de Nucleo Rural
- Solo Urbano
- Solo Urbanizable
- Delimitación Automática
- Delimitación Enviada polo Concello

Parcelas afectadas por faixas de 50 metros entorno a núcleos

Coordenadas das esquinas da folla

	UTM ED50 Fuso 29 X	UTM ED50 Fuso 29 Y	Xeográficas ETRS89 LONXITUDE	Xeográficas ETRS89 LATITUDE
1	622786,9	4641796,8	-7:31:15,0	41:55:00,0
2	626242,2	4641857,3	-7:28:45,0	41:55:00,0
3	626283,2	4639544,1	-7:28:45,0	41:53:45,0
4	622826,8	4639483,7	-7:31:15,0	41:53:45,0

Proxección U.T.M. Fuso 29
Elipsoide GRS80
Sistema de referencia ETRS89

0 25 50 75 100 125 150 Metros

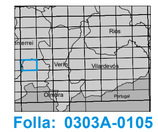

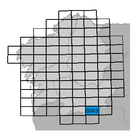

Folla: 0303A-0105

Monterrei

seaga · fegamp · galicia o bo camiño · Xacobeo 2021 · XUNTA DE GALICIA

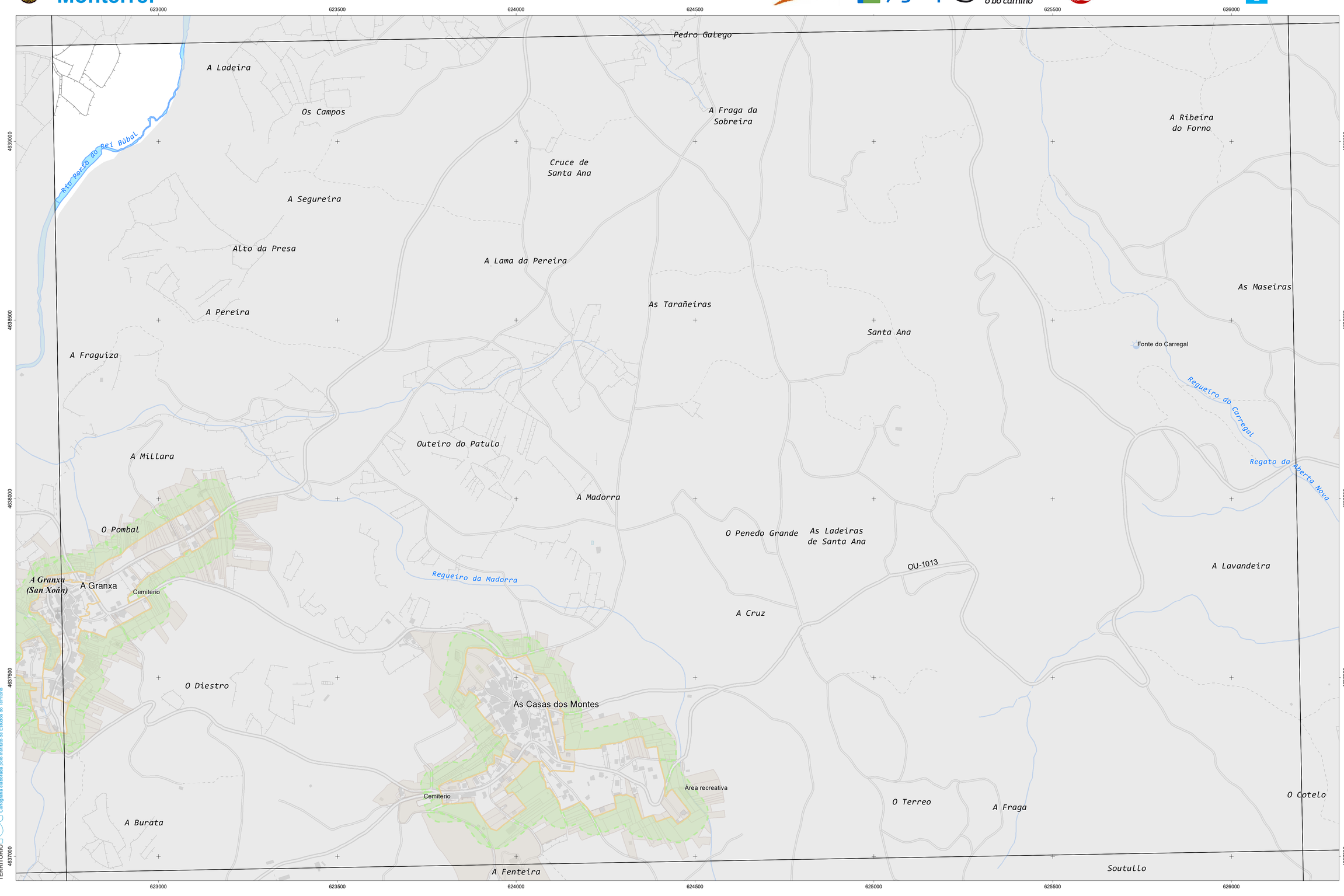

Cartografía elaborada polo Instituto de Estudos do Territorio

CARTOGRAFÍA DAS FAIXAS SECUNDARIAS DE XESTIÓN DE BIOMASA

- Parcelas afectadas
- Faixa Protección 50m
- Solo de Nucleo Rural
- Solo Urbano
- Solo Urbanizable
- Delimitación Automática
- Delimitación Enviada polo Concello

Parcelas afectadas por faixas de 50 metros entorno a núcleos

Coordenadas das esquinas da folla

	UTM ED50 Fuso 29 X	UTM ED50 Fuso 29 Y	Xeográficas ETRS89 LONXITUDE	Xeográficas ETRS89 LATITUDE
1	622826,8	4639483,7	-7:31:15,0	41:53:45,0
2	626283,2	4639544,1	-7:28:45,0	41:53:45,0
3	626324,2	4637231,0	-7:28:45,0	41:52:30,0
4	622866,7	4637170,5	-7:31:15,0	41:52:30,0

Proxección U.T.M. Fuso 29
Elipsoide GRS80
Sistema de referencia ETRS89

0 25 50 75 100 125 150 Metros

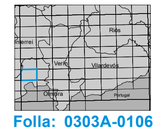

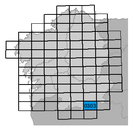

Folla: 0303A-0106

Monterrei

seaga · fegamp · galicia o bo camiño · Xacobeo 2021 · XUNTA DE GALICIA

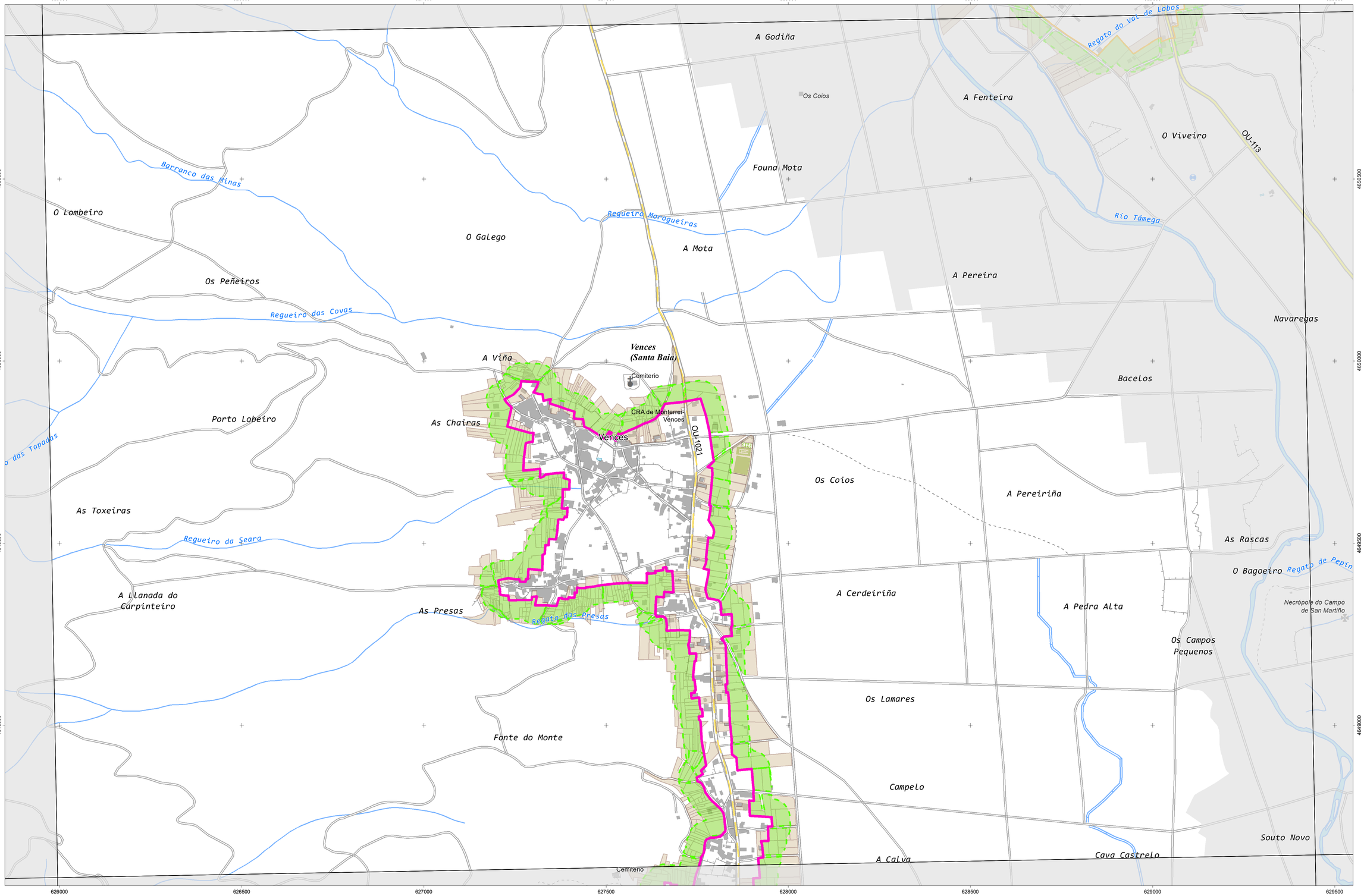

INSTITUTO de ESTUDOS do TERRITORIO

Cartografía elaborada polo Instituto de Estudos do Territorio

CARTOGRAFÍA DAS FAIXAS SECUNDARIAS DE XESTIÓN DE BIOMASA

- Parcelas afectadas
- Faixa Protección 50m
- Solo de Nucleo Rural
- Solo Urbano
- Solo Urbanizable
- Delimitación Automática
- Delimitación Enviada polo Concello

Parcelas afectadas por faixas de 50 metros entorno a núcleos

Coordenadas das esquinas da folla

	UTM ED50 Fuso 29 X	UTM ED50 Fuso 29 Y	Xeográficas ETRS89 LONXITUDE	Xeográficas ETRS89 LATITUDE
1	626078,0	4651110,0	-7:28:45,0	42:00:00,0
2	629528,9	4651172,1	-7:26:15,0	42:00:00,0
3	629571,1	4648858,9	-7:26:15,0	41:58:45,0
4	626119,1	4648796,8	-7:28:45,0	41:58:45,0

Proxección U.T.M. Fuso 29
Elipsoide GRS80
Sistema de referencia ETRS89

0 25 50 75 100 125 150 Metros



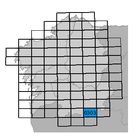

Folla: 0303A-0201

Monterrei

seaga · fegamp · galicia o bo camiño · Xacobeo 2021 · XUNTA DE GALICIA

CARTOGRAFÍA DAS FAIXAS SECUNDARIAS DE XESTIÓN DE BIOMASA

Parcelas afectadas
Faixa Protección 50m
Solo de Nucleo Rural
Solo Urbano
Solo Urbanizable
Delimitación Automática
Delimitación Enviada polo Concello

Parcelas afectadas por faixas de 50 metros entorno a núcleos

Coordenadas das esquinas da folla

	UTM ED50 Fuso 29 X	UTM ED50 Fuso 29 Y	Xeográficas ETRS89 LONXITUDE	Xeográficas ETRS89 LATITUDE
1	626119,1	4648796,8	-7:28:45,0	41:58:45,0
2	629571,1	4648858,9	-7:26:15,0	41:58:45,0
3	629613,3	4646545,8	-7:26:15,0	41:57:30,0
4	626160,2	4646483,6	-7:28:45,0	41:57:30,0

Proxección U.T.M. Fuso 29
Elipsoide GRS80
Sistema de referencia ETRS89

0 25 50 75 100 125 150 Metros

Folla: 0303A-0202

INSTITUTO de ESTUDOS do TERRITORIO

Cartografía elaborada polo Instituto de Estudos do Territorio

Monterrei

seaga · fegamp · galicia o bo camiño · Xacobeo 2021 · XUNTA DE GALICIA

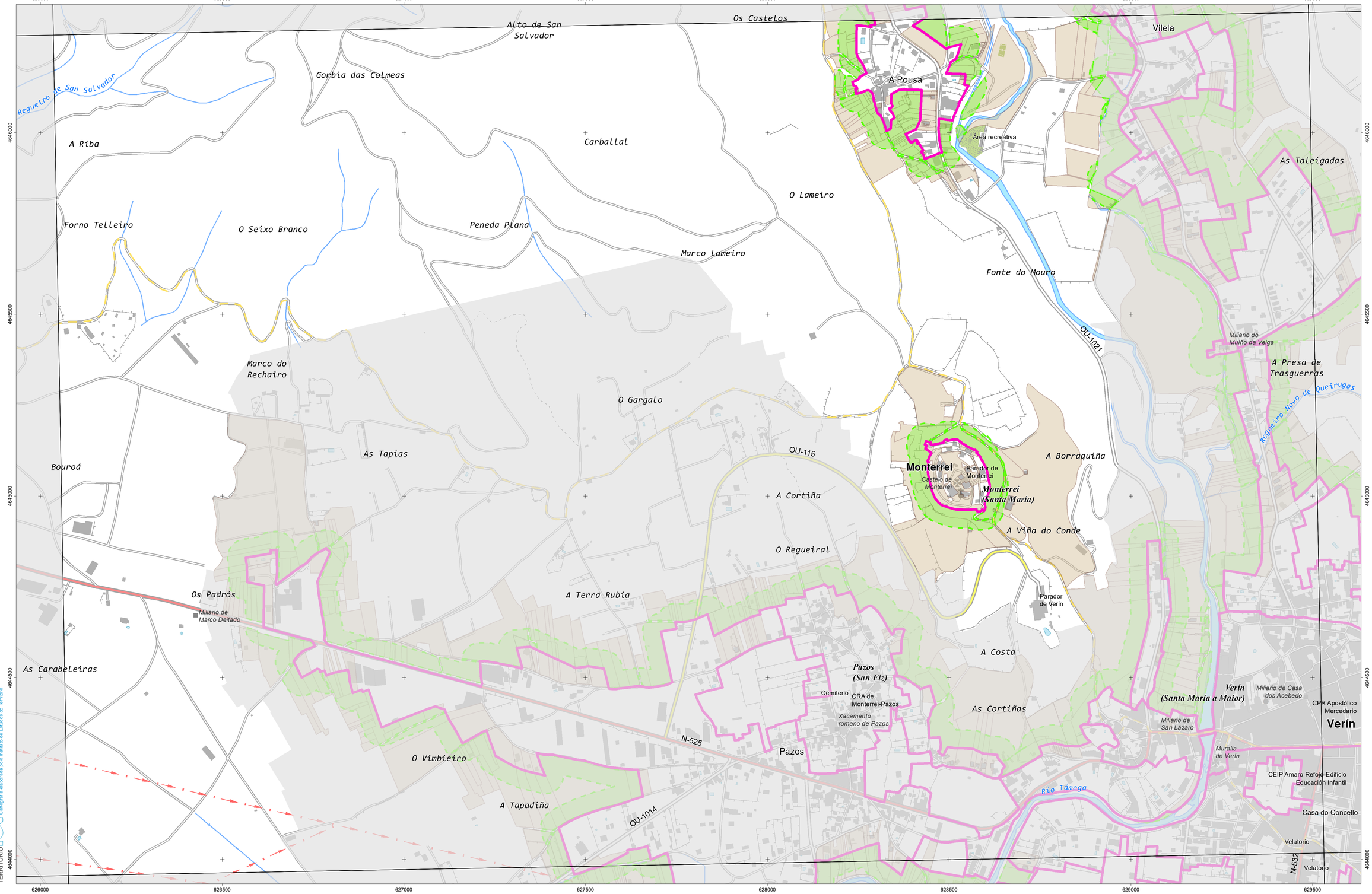

Cartografía elaborada polo Instituto de Estudos do Territorio

INSTITUTO DE ESTUDOS DO TERRITORIO

CARTOGRAFÍA DAS FAIXAS SECUNDARIAS DE XESTIÓN DE BIOMASA

- Parcelas afectadas
- Faixa Protección 50m
- Solo de Nucleo Rural
- Solo Urbano
- Solo Urbanizable
- Delimitación Automática
- Delimitación Enviada polo Concello

Parcelas afectadas por faixas de 50 metros entorno a núcleos

Coordenadas das esquinas da folla

	UTM ED50 Fuso 29 X	UTM ED50 Fuso 29 Y	Xeográficas ETRS89 LONXITUDE	Xeográficas ETRS89 LATITUDE
1	626160,2	4646483,6	-7:28:45,0	41:57:30,0
2	629613,3	4646545,8	-7:26:15,0	41:57:30,0
3	629655,4	4644232,6	-7:26:15,0	41:56:15,0
4	626201,2	4644170,4	-7:28:45,0	41:56:15,0

Proxección U.T.M. Fuso 29
Elipsoide GRS80
Sistema de referencia ETRS89

0 25 50 75 100 125 150 Metros



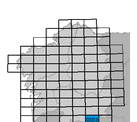

Folla: 0303A-0203

Monterrei

seaga · fegamp · galicia o bo camiño · Xacobeo 2021 · XUNTA DE GALICIA

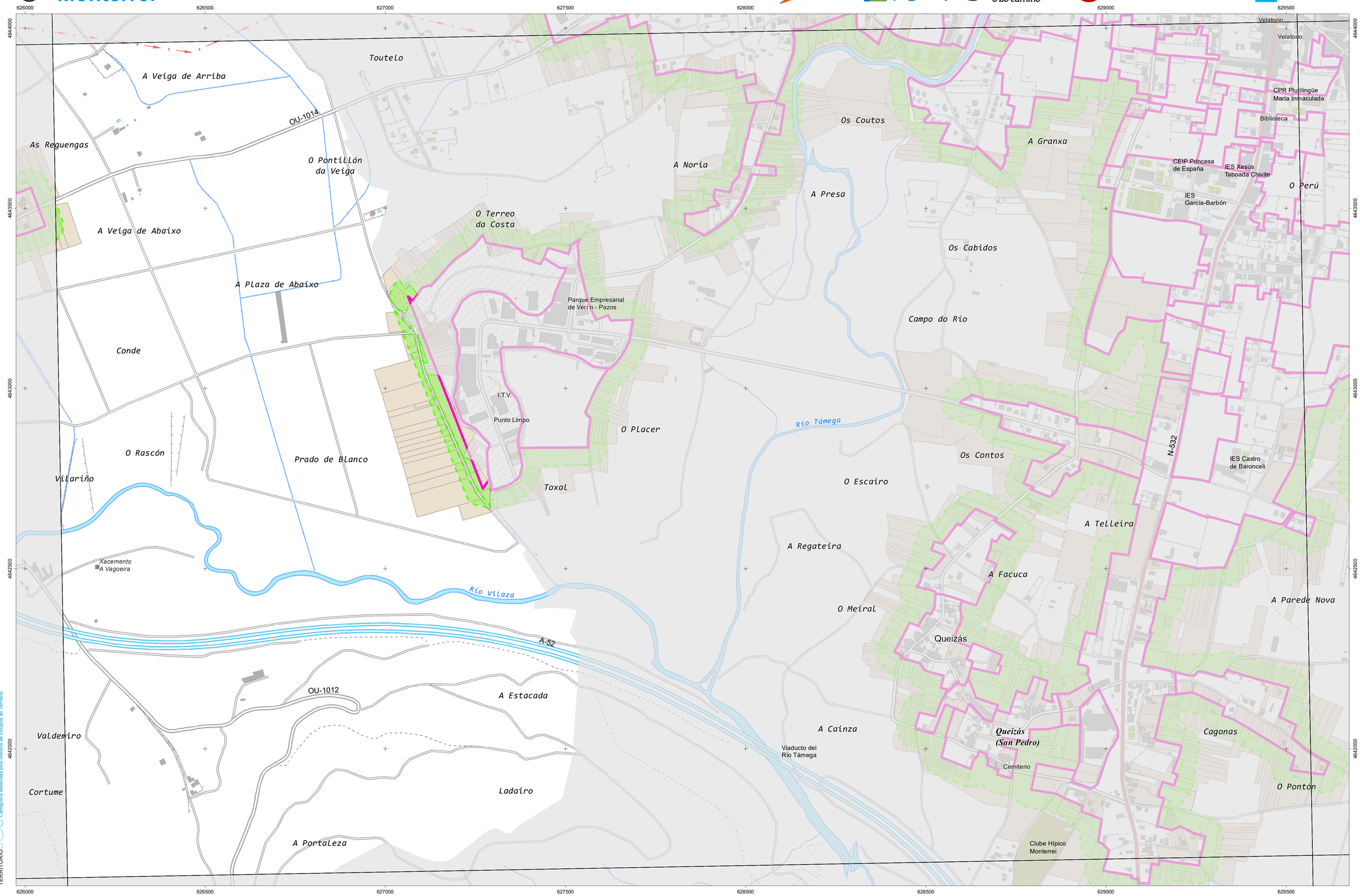

INSTITUTO de ESTUDOS do TERRITORIO

Cartografía elaborada polo Instituto de Estudos do Territorio

CARTOGRAFÍA DAS FAIXAS SECUNDARIAS DE XESTIÓN DE BIOMASA

- Parcelas afectadas
- Faixa Protección 50m
- Solo de Nucleo Rural
- Solo Urbano
- Solo Urbanizable
- Delimitación Automática
- Delimitación Enviada polo Concello

Parcelas afectadas por faixas de 50 metros entorno a núcleos

Coordenadas das esquinas da folla

	UTM ED50 Fuso 29 X	UTM ED50 Fuso 29 Y	Xeográficas ETRS89 LONXITUDE	Xeográficas ETRS89 LATITUDE
1	626201,2	4644170,4	-7:28:45,0	41:56:15,0
2	629655,4	4644232,6	-7:26:15,0	41:56:15,0
3	629697,6	4641919,4	-7:26:15,0	41:55:00,0
4	626242,2	4641857,3	-7:28:45,0	41:55:00,0

Proxección U.T.M. Fuso 29
Elipsoide GRS80
Sistema de referencia ETRS89

0 25 50 75 100 125 150 Metros



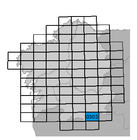

Folla: 0303A-0204

Monterrei

seaga · fegamp · galicia o bo camiño · Xacobeo 2021 · XUNTA DE GALICIA

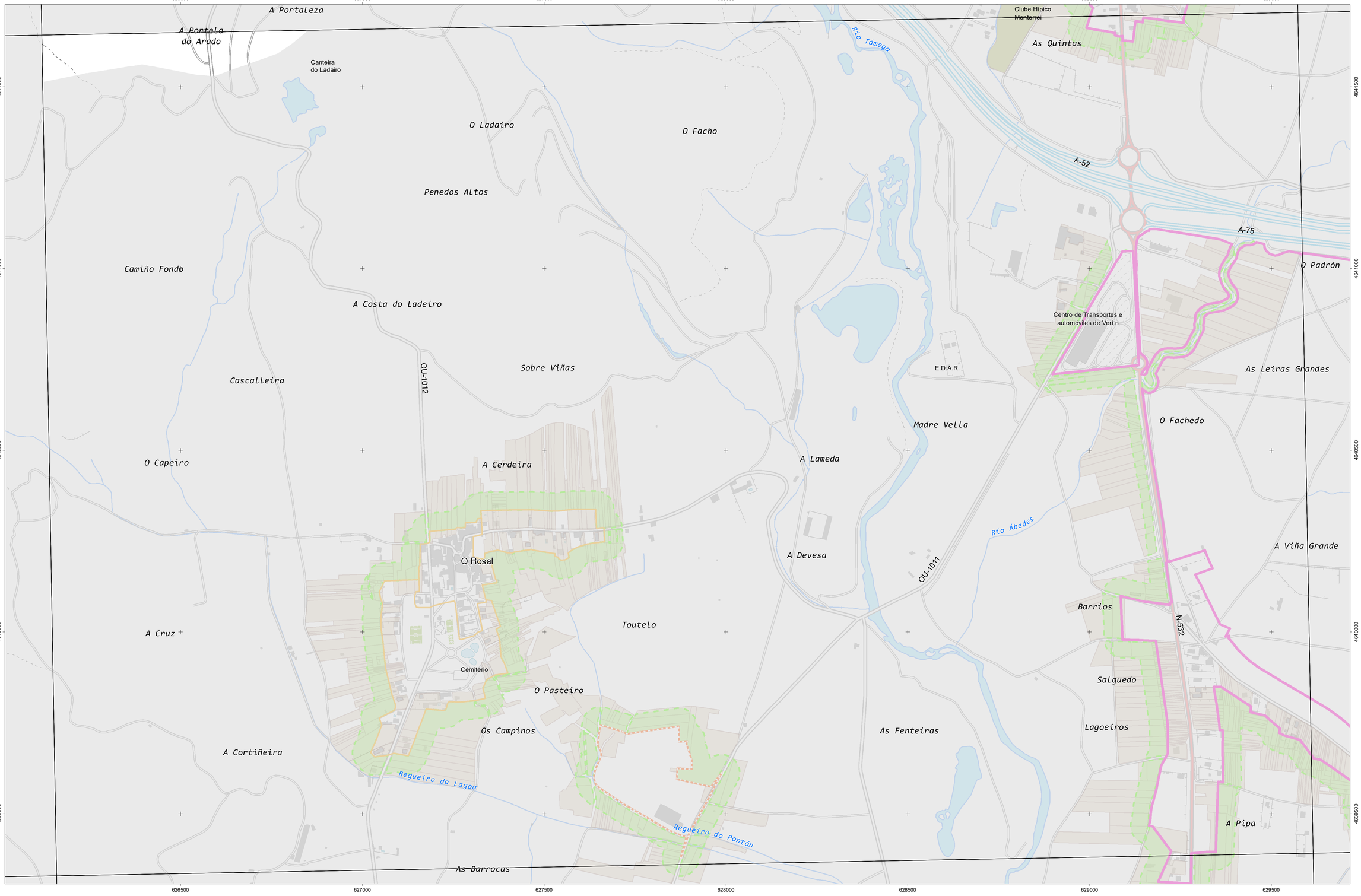

Cartografía elaborada polo Instituto de Estudos do Territorio
INSTITUTO DE ESTUDOS DO TERRITORIO

CARTOGRAFÍA DAS FAIXAS SECUNDARIAS DE XESTIÓN DE BIOMASA

- Parcelas afectadas
- Faixa Protección 50m
- Solo de Nucleo Rural
- Solo Urbano
- Solo Urbanizable
- Delimitación Automática
- Delimitación Enviada polo Concello

Parcelas afectadas por faixas de 50 metros entorno a núcleos

Coordenadas das esquinas da folla

	UTM ED50 Fuso 29 X	UTM ED50 Fuso 29 Y	Xeográficas ETRS89 LONXITUDE	Xeográficas ETRS89 LATITUDE
1	626242,2	4641857,3	-7:28:45,0	41:55:00,0
2	629697,6	4641919,4	-7:26:15,0	41:55:00,0
3	629739,7	4639606,2	-7:26:15,0	41:53:45,0
4	626283,2	4639544,1	-7:28:45,0	41:53:45,0

Proxección U.T.M. Fuso 29
Elipsoide GRS80
Sistema de referencia ETRS89

0 25 50 75 100 125 150 Metros



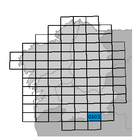

Folla: 0303A-0205